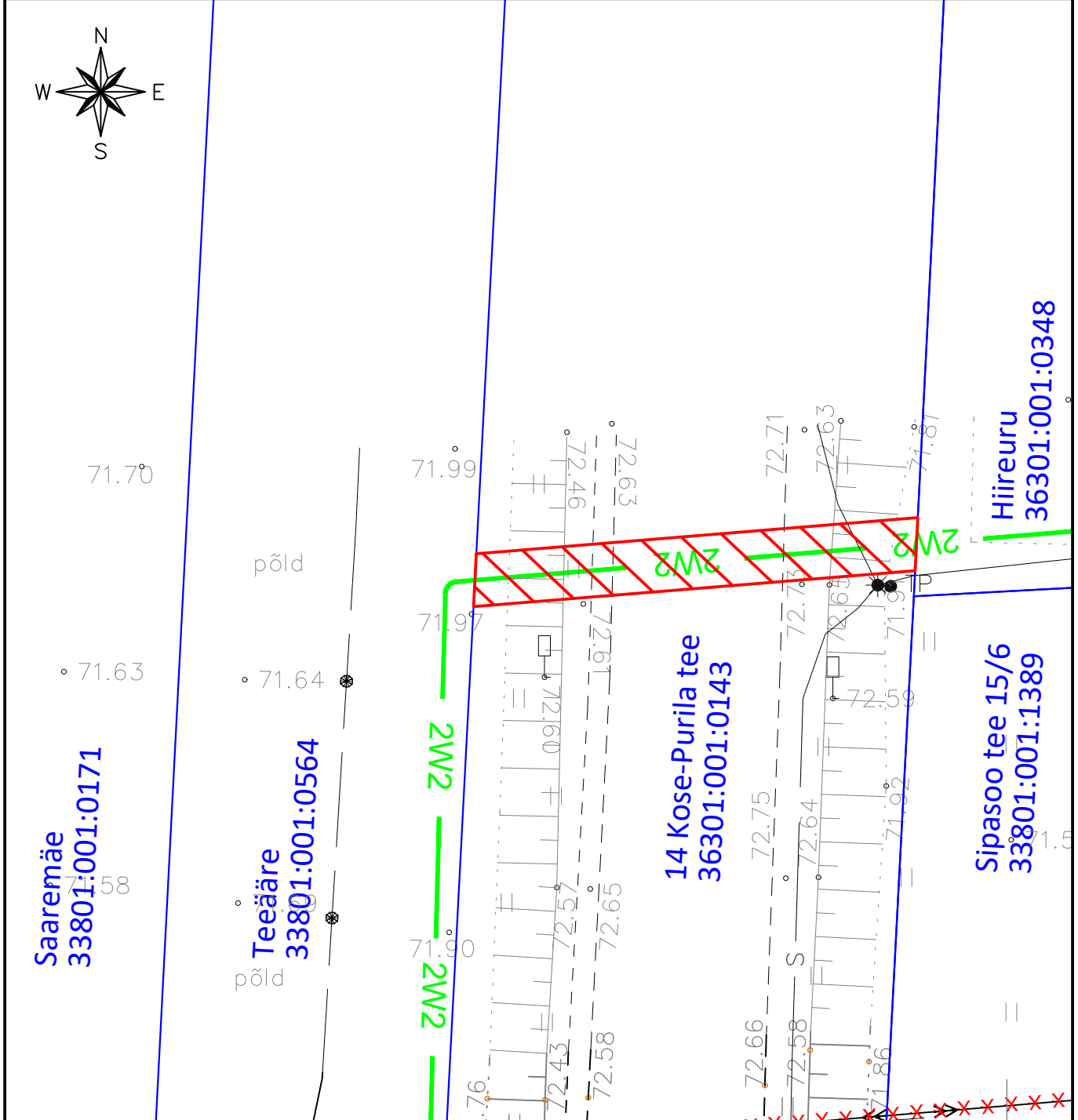






ISIKLIKU KASUTUSÕIGUSEGA KOORMATAVA ALA PLAAN

Jrk nr	IKÕ ala Pos nr (plaanil)	Kinnistu registriosa number	Katastriüksuse tunnus, nimi ja sihtotstarve;	Asukoht riigitee (nr ja nimi) suhtes (lõigu algus ja lõpp km);	Ala pindala ruutmeetrites m ²
1.	Pos 1	10548450	36301:001:0143 14 Kose-Purila tee Transpordimaa 100%	14 Kose-Purila tee km 10.812	41 m ²



TINGMÄRGID

-  Projekteeritud 24kV maakaabel (2 kaablit kaevikus)
-  Kinnistu piir
-  Isikliku kasutusõiguse seadmise ala

M 1:250

Koostas: Helina Turja
E-Service AS projekteerija
Töö nr: 23_3621
Projekti nr: IP5962