



*Eelnõu 03.07.2026*

## MINISTRI KÄSKKIRI

Tallinn

{regDateTime}

nr {regNumber}

### Tallinna vanalinna ja ajalooliste eeslinnade asulakohtade andmete muutmine

Muinsuskaitseaduse § 19 lg 1, § 20 lg 1 p-de 3 ja 4 ning lg-te 2 ja 6 alusel:

1. Muudan kultuuriministri 30.08.1996 määruse nr 10 „Kultuurimälestiseks tunnistamine“ lisa 1:
  - 1.1.punktis 1 arheoloogiamälestise „Tallinna vanalinn, I–II a-tuh.“ (kultuurimälestiste registri nr 31172) nimetust, asendades nimetusega Tallinna vanalinna asulakoht;
  - 1.2.punktis 2 arheoloogiamälestise „Asulakoht, II a-tuh. eKr–16. saj.“ (kultuurimälestiste registri nr 2590) nimetust, asendades nimetusega Asulakoht;
  - 1.3.punktis 5 arheoloogiamälestise „Asulakoht, I a-tuh. II pool–16. saj.“ (kultuurimälestiste registri nr 2593) nimetust, asendades nimetusega Asulakoht;
  - 1.4.punktis 7 arheoloogiamälestise „Asulakoht, 13.–16. saj.“ (kultuurimälestiste registri nr 2595) nimetust, asendades nimetusega Asulakoht;
  - 1.5.punktis 10 arheoloogiamälestise „Asulakoht, 13.–16. saj.“ (kultuurimälestiste registri nr 2598) nimetust, asendades nimetusega Asulakoht;
  - 1.6.punktis 40 arheoloogiamälestise „Asulakoht, 13.–16. saj.“ (kultuurimälestiste registri nr 2628) nimetust, asendades nimetusega Asulakoht.
2. Muudan kultuuriministri 30.08.1996 määruse nr 10 „Kultuurimälestiseks tunnistamine“ lisa 1:
  - 2.1.punktis 2 arheoloogiamälestise Asulakoht (kultuurimälestiste registri nr 2590) asukohta ja kehtestan mälestise piiri vastavalt kaardile lisa 3;
  - 2.2.punktis 5 arheoloogiamälestise Asulakoht (kultuurimälestiste registri nr 2593) asukohta ja kehtestan mälestise piiri vastavalt kaardile lisa 4;
  - 2.3.punktis 7 arheoloogiamälestise Asulakoht (kultuurimälestiste registri nr 2595) asukohta ja kehtestan mälestise piiri vastavalt kaardile lisa 5;
  - 2.4.punktis 10 arheoloogiamälestise Asulakoht (kultuurimälestiste registri nr 2598) asukohta ja kehtestan mälestise piiri vastavalt kaardile lisa 6;
  - 2.5.punktis 40 arheoloogiamälestise Asulakoht (kultuurimälestiste registri nr 2628) asukohta ja kehtestan mälestise piiri vastavalt kaardile lisa 7.
3. Tunnistan kehtetuks arheoloogiamälestiste Asulakoht (kultuurimälestiste registri nr-d 2590, 2593, 2595, 2598 ja 2628) ja Tallinna vanalinna asulakoht (kultuurimälestiste registri nr 31172) kaitsevööndid.

4. Lõpetan Harju maakonnas Tallinnas asuvate arheoloogiamälestiste kultuurimälestiseks olemise:
  - 4.1. Asulakoht, 13.–16. saj. (kultuurimälestiste registri nr 2594);
  - 4.2. Asulakoht, II a-tuh. eKr–16. saj. (kultuurimälestiste registri nr 2596);
  - 4.3. Asulakoht, 13.–16. saj. (kultuurimälestiste registri nr 2599);
  - 4.4. Asulakoht, I a-tuh. (kultuurimälestiste registri nr 2600).
5. Tunnistan kehtetuks kultuuriministri 30.08.1996 määruse nr 10 „Kultuurimälestiseks tunnistamine“ lisa 1 punktid 6, 8, 11–12.
6. Leevendusena ei ole arheoloogiamälestistel Asulakoht (kultuurimälestiste registri nr-d 2590, 2593, 2595, 2598 ja 2628) nõutav Muinsuskaitseameti luba tööde tegemiseks kuni 50 cm sügavuseni ulatuvatel ehitus-, kaeve- ja pinnasetöödel. Leevendus ei kohaldu, kui alal paikneb teine mälestis, mille kaitse õigusakt sätestab teisiti.

Muinsuskaitseametil kanda mälestiste ja kaitsevööndite andmed kultuurimälestiste registrisse ja riigi maakatastrisse.

Halduskohtumenetluse seadustiku § 46 lg 1 kohaselt võib käskkirja peale esitada kaebuse halduskohtusse 30 päeva jooksul kaebajale haldusakti teatavaks tegemisest arvates.

## 1. Asjaolud

- 1.1. Tallinna vanalinna ja selle lähiümbruse territooriumil on märke inimasustusest juba kiviajast, kuid aktiivsem ja süstemaatilisem linna areng algas 13. sajandi alguses ning intensiivistus 14. sajandi teises pooles. Järgnevate sajandite vältel arenesid välja ka linnakindlustuste tagused eeslinnaalad, hõlmates nii kompaktsemad asustustuumikud (nt Kalamaja, Tõnismäe, Pleekmäe, Kivisilla) kui ka nende vahele jäävad väiksema asustustihedusega piirkonnad. Lisaks on eeslinnaaladel paiknenud keskaegse linna toimimisega seotud üksikobjektid, nagu kabelid, kalmistud, veskid, kõrtsid, hukkamiskohad, seegid või ka prügi ladustamise kohad. Võrreldes teiste Eesti keskaegsete linnadega oli Tallinna eeslinnade ala tähelepanuväärselt suur.<sup>1,2,3,4,5</sup>
- 1.2. Kultuuriministri 30.08.1996 määruse nr 10 „Kultuurimälestiseks tunnistamine“ lisa 1 p-de 1–2, 5–8, 10–12 ja 40 kohaselt on arheoloogiamälestiseks tunnistatud kümme Tallinna vanalinna ja ajalooliste eeslinnade aladel paiknevat asulakohta. Mälestised on kantud kultuurimälestiste registrisse numbritega (edaspidi *registri nr*) 2590, 2593–2596, 2598–2600, 2628, 31172.
- 1.3. Mälestised on Maa- ja Ruumiameti kaardirakenduses muinsuskaitseobjektide andmekihil kuvatud polügoonidena. Kuna kultuurimälestiseks tunnistamise õigusaktis ei ole

<sup>1</sup> Rosentau, A., Kask, S.-K., Kriiska, A. 2020. Ekspertihinnang kiviaegse asustuse kohta Tallinna kesklinna alal. [2589 Tallinna kiviaeg koos joonistega.pdf](#)

<sup>2</sup> Russow, E., Reppo, M. 2024. Tallinna arheoloogia: leiuteated, juhuleiud ja arheoloogilised välitööd 1506–2023. Kaardirakendus Tallinna geoportaalis, [Tallinna arheoloogia](#). (02.06.2026)

<sup>3</sup> Tallinna ajalooliste kaartide materjalid: [Kaardiarhiiv](#). (02.06.2026)

<sup>4</sup> Hansar, L., Alttõa, K., Kala, T., Kadakas, V., Orro, O., Pärn, A., Tamla, T., Nurk, R. 2019. Eesti linnaehituse ajalugu. Keskajast tsaariaja lõpuni. Eesti Kunstiakadeemia.

<sup>5</sup> 18. sajandil koostatud tänapäevase Tallinna ala kaart, kuhu on markeeritud linnakindlustustega ala, peamised teed, ajaloolised jõed ja mõned objektid. TLK.149.4.10. leht 24: <https://www.ra.ee/kaardid/index.php/et/map/view?id=70089> (02.06.2026)

kaitsevööndeid kehtestatud, on nende ulatuseks muinsuskaitseaduse (edaspidi *MuKS*) § 95 alusel 50 meetri laiune maa-ala mälestise piirist arvates.

- 1.4. Aastatel 2018–2020 koostasid arheoloogid Eero Heinloo ja Monika Reppo Tallinna Linnaplaneerimise Ameti tellimusel Tallinna ajalooliste eeslinnade eksperdihinnangud<sup>6,7,8</sup>, milles analüüsiti varem tehtud arheoloogilisi uuringuid ja nende tulemusi. Eksperdihinnangutes jõuti järeldusele, et kohati on senine kaitstav ala liiga suur, sest arheoloogiline kultuurkiht puudub või on väga tagasihoidlik. Teisalt leiti, et vanalinna lõuna- ja idaküljel asub märkimisväärne arheoloogiline kultuurkiht, kuhu seniste arheoloogiamälestiste piirid ei ulatu, mistõttu tuleks selles piirkonnas mälestiste piire muuta nii, et hõlmatud oleks kogu teadaolev arheoloogilise kultuurkihiga ala.
- 1.5. 28.04.2023 toetas Muinsuskaitseameti juures tegutsev arheoloogiapärandi eksperdinõukogu eksperdihinnangutes tehtud ettepanekuid.
- 1.6. Muinsuskaitseamet võttis asjaomaste arheoloogiamälestiste andmete korrastamise menetluse 2026. aasta tööplaani.
- 1.7. 06.03.2026 toetas Muinsuskaitseameti juures tegutsev eksperdinõukogu Tallinna vanalinna ümbruse arheoloogiliste objektide korrastamise uuendatud ettepanekuid.
- 1.8. 27.05.2026 otsustas Muinsuskaitseameti arheoloogiakomisjon, et tuleb algatada kultuurimälestiseks tunnistamise õigusakti muutmise menetlus järgmiselt:
  - 1.8.1. muuta mälestise Tallinna vanalinna asulakoht (registri nr 31172) nimetust ning mälestiste Asulakoht (registri nr-d 2590, 2593, 2595, 2598 ja 2628) nimetust ja piiri ning jätta neile kaitsevööndid määramata;
  - 1.8.2. lõpetada mälestiste Asulakoht, 13.–16. saj. (registri nr 2594), Asulakoht, II a-tuh. eKr–16. saj. (registri nr 2596), Asulakoht, 13.–16. saj. (registri nr 2599) ja Asulakoht, I a-tuh. (registri nr 2600) mälestiseks olemine, sest need on teise mälestise lahutamatu osa (Asulakoht, registri nr 2593).
- 1.9. 04.06.2026 jagas Muinsuskaitseamet teavet menetluse algatamise kavatsuse kohta ajalehes Kesklinna Sõnumid.
- 1.10. 03.07.2026 teavitas Muinsuskaitseamet menetlusosalisi menetluse algatamise otsusest ja edastas neile tutvumiseks ning arvamuse ja vastuväidete esitamiseks õigusakti eelnõu. Arvestades menetlusosaliste suurt hulka, teavitas Muinsuskaitseamet menetluse algatamisest lisaks [Muinsuskaitseameti kodulehel](#), ajakirjanduses ja sotsiaalmeediakanalites.

## **2. Mälestiste koosseisu, nimetuste ja piiride muutmine**

- 2.1. Arheoloogiamälestised hõlmavad Tallinna vanalinnas ja ajaloolistes eeslinnaaladel olevaid asulakohti, kus on väga hästi säilinud arheoloogiline kultuurkiht, mis sisaldab rikkalikult teavet muinas-, kesk- ja uusaegse inimasustuse kohta.
- 2.2. Arheoloogiamälestise Tallinna vanalinna asulakoht (registri nr 31172) nimetusest eemaldatakse senises nimekujus olnud dateering „I–II a-tuh.“ ja seda täiendatakse sõnaga „asulakoht“. Uus nimetus ei määratle alal oleva arheoloogilise kultuurikihi vanust ning eristub selgemini samal alal asuvast Tallinna vanalinna muinsuskaitsealast (registri nr 2589).

---

<sup>6</sup> Heinloo, E. 2018-2020. Tallinna Harju, Karja- ja Viru väravate esised eeslinnad. Eksperdihinnang. Kultuurimälestiste riiklikus registris nr 2590, 2594, 2595, 2596, 2597, 2599, 2600, 2601. [2589jt Tallinna eeslinnad Harju-Karja-Viru HeinlooE\\_EH.pdf](#)

<sup>7</sup> Heinloo, E. 2018. Kalamaja arheoloogiamälestise ala. Eksperdihinnang. Kultuurimälestiste riiklikus registris nr 2628. [2628 Kalamaja-ak 2018 HeinlooE\\_EH.pdf](#)

<sup>8</sup> Reppo, M. 2018. Toompea eeslinnade arheoloogiamälestised. Eksperdihinnang. Asulakoht, I a-tuh. II pool – 16. saj, reg. Nr 2593. Asulakoht, 13.–16. saj, reg. Nr 2598. [2593-2598 Toompea eeslinnade eksperdihinnang Reppo 2018.pdf](#)

- 2.3. Arheoloogiamälestiste Asulakoht (registri nr-d 2590, 2593, 2595, 2598 ja 2628) nimetustest eemaldatakse nimekujus olnud asulakohtade dateeringud. Mälestiste uus nimetus kirjeldab mälestiste koosseisu ega määratle alal oleva arheoloogilise kultuurikihi vanust.

### **Piiride muutmine**

- 2.4. Kümne arheoloogiamälestise kaitset muudetakse nii, et praegu ligikaudu 437 hektari suuruse ala asemel hõlmab kaitse edaspidi kuut mälestist ligikaudu 296 hektari suurusel alal. Kuigi kaitstava ala kogupindala väheneb märkimisväärselt, võetakse kaitse alla ka uusi alasid, kokku ligikaudu 27 hektari suurusel alal. Mälestiste asukohad ja piirid on toodud käskkirja lisades 1–7.
- 2.5. Mälestis Tallinna vanalinna asulakoht (registri nr 31172):
- 2.5.1. Mälestis asub Tallinna vanalinna alal. Mälestise alal asub ka Tallinna vanalinna muinsuskaitseala (registri nr 2589) ja arvukalt erinevaid kultuurimälestisi, sh ehitismälestis All-linna kindlustused – linnamüür, tornid, väravaehitised, muldkindlustused, vallikraav, 13.–18. saj. (registri nr 3015).
- 2.5.2. Mälestise piir ei muutu.
- 2.5.3. Mälestise piir ja puudutatud katastriüksuste nimekiri on toodud käskkirja lisas 2.
- 2.6. Mälestis Asulakoht (registri nr 2590)<sup>9</sup>:
- 2.6.1. Mälestis asub ajaloolise Härjapea jõe vasakkaldal, nn Tiigiveski kandis, Imanta ja Juhkentali tänavate vahelises piirkonnas, eraomandis ja munitsipaalomandis asuvatel kinnistutel.
- 2.6.2. Ajaloolise Härjapea jõe vasakkaldalt on leitud kiviaja asulale viitavaid tulekiviesemeid ja muinasaegsele asustusele viitavaid koldekohti, kuid ennekõike on piirkonnast ootuspärane leida juba keskajast tuntud vesiveski vahetus naabruses toimunud elutegevuse jälgi.
- 2.6.3. Seni on mälestise ala koos kaitsevööndiga olnud ligikaudu 18 hektari suurune. Arvestades teadaoleva arheoloogilise kultuurikihi ulatust muudetakse mälestise piiri nii, et mälestise ala hõlmab ajaloolise vesiveski asukohta ja selle lähiümbrust, ligikaudu 1 hektari suurust ala. Suurem osa senisest mälestise ja kaitsevööndi alast vabastatakse arheoloogiamälestisega kaasnevatest kitsendustest, kuna maa-ala ei vasta riikliku kaitse eeldusele.
- 2.6.4. Mälestise piir ja puudutatud katastriüksuste nimekiri on toodud käskkirja lisas 3.
- 2.7. Mälestis Asulakoht (registri nr 2593)<sup>10</sup>:
- 2.7.1. Mälestis asub Tallinna vanalinna lõuna-, kagu- ja idaküljel, ulatudes põhja-lõuna suunal Mere puistee piirkonnast Tõnismäe piirkonnani ja ida-lääne suunal Kaarli puistest ja Estonia puistest Tatari, Liivalaia ja Pronksi tänavate piirkonnani. Mälestise alal olevad kinnistud on era-, riigi-, avalik-õiguslikus ja munitsipaalomandis.
- 2.7.2. Tallinna vanalinna lõuna-, kagu- ja idaküljel on leitud ulatuslikul alal kesk- ja varauusaegse eeslinliku asustusega seotud rikkalik arheoloogiline kultuurikiht, milles esineb eriilmelisi struktuure, muu hulgas kivi- ja puithooneid, jäätmekaste, piirdeaedu ja kraave. Alal asuvad mitmed keskaegse linnaga seotud üksikobjektid, sh kultuurimälestiseks tunnistatud Püha Barbara kalmistu, 14.–17. saj. (registri nr 2601), Võllamägi (registri nr 2597), Jaani seegi territoorium koos säilinud hoonete ja endise kalmistuga (registri nr 1232) ja Tallinna Jaani seegi kirik, 14. saj., 1648. a., 18. saj. (registri nr 22252), aga ka riikliku kaitse all mitte olevad objektid nagu näiteks Ülemiste veejuhe ja ajaloolised veskikohad.

<sup>9</sup> Vt varasemalt viidatud E. Heinloo 2018–2020. aastatel koostatud eksperdihinnang.

<sup>10</sup> Vt varasemalt viidatud M. Reppo 2018 ja E. Heinloo 2018–2020. aastatel koostatud eksperdihinnangud.

- 2.7.3. Seni paiknesid selles piirkonnas viis arheoloogiamälestist koos nende kaitsevöönditega (registri nr-d 2593, 2594, 2596, 2599 ja 2600), mis hõlmasid kokku ligikaudu 96 hektari suuruse ala. Eksperdi hinnangutest selgus, et osaliselt seniste mälestiste aladel ei ole eeslinnaaladega seotud arheoloogilist kultuurikihti säilinud. Seevastu on arheoloogiline kultuurikiht teadaolevalt säilinud või selle säilimine on tõenäoline nimetatud asulakohtade vahelistel aladel. Piiride korrastamiseks lõpetatakse nelja arheoloogiamälestise (registri nr-d 2594, 2596, 2599 ja 2600) kaitse ja nende alad liidetakse mälestisega Asulakoht (registri nr 2593), millega moodustatakse üks terviklik arheoloogiamälestis.
- 2.7.4. Mälestise Asulakoht (registri nr 2593) piiri muudetakse nii, et mälestis hõlmab kogu kesk- ja varauusaegse eeslinliku asustusega seotud maa-ala, kokku ligikaudu 95 hektaril. Muudatuse tulemusena vabaneb arheoloogiamälestisega kaasnevatest kitsendustest suur osa senise mälestise Asulakoht (registri nr 2593) ja selle kaitsevööndi põhja-, lõuna- ja läänepoolsest alast, väike osa mälestise Asulakoht, 13.-16. saj. (registri nr 2594) ja kaitsevööndi Liivalaia ja Tartu mnt tänavate läheduses olevatest aladest, vähesel määral mälestise Asulakoht, II a-tuh eKr-16. saj. (registri nr 2596) ja kaitsevööndi Pärnu mnt ja Tatari tänava ristmiku ning Kentmanni ja Liivalaia ristmiku piirkonnast, kogu mälestis Asulakoht, 13.-16. saj. (registri nr 2599) ja enamik selle kaitsevööndi alast ning suur osa mälestise Asulakoht, I a-tuh. (registri nr 2600) ja kaitsevööndi idapoolsest alast. Uute aladena hõlmatakse muudetud mälestise Asulakoht (registri nr 2593) alasse suurem maa-ala Hariduse ja Roosikrantsi tänavate, Rävala pst ja Teatri väljaku, A. Laikmaa, Gonsori ja Raua tänavate ning Uus-Tatari ja Ravi ristmiku piirkonnas, kokku ligikaudu 27 hektari suurusel alal.
- 2.7.5. Arheoloogiamälestiste Asulakoht, 13.–16. saj. (registri nr 2594), Asulakoht, II a-tuh. eKr–16. saj. (registri nr 2596), Asulakoht, 13.–16. saj. (registri nr 2599) ja Asulakoht, I a-tuh. (registri nr 2600) kultuurimälestiseks olemine lõpetatakse MuKS § 20 lg 1 p-de 3 ja 4 alusel osas, mis on hõlmatud arheoloogiamälestise Asulakoht (registri nr 2593) koosseisu ja moodustab selle olulise osa ning osas, kus arheoloogiline kultuurikiht ei ole säilinud ja ei vasta seetõttu riikliku kaitse eeldusele.
- 2.7.6. Mälestise piir ja puudutatud katastriüksuste nimekiri on toodud käskkirja lisas 4.
- 2.8. Mälestis Asulakoht (registri nr 2595)<sup>11</sup>:
- 2.8.1. Mälestis asub ajaloolise Härjapea jõe ääres, Sossimäe läheduses, Masina tänava (KÜ 78401:116:1300) piirkonnas, era-, munitsipaal- ja riigiomandis asuvatel kinnistutel.
- 2.8.2. Härjapea jõe ülemjooksul on kesk- ja varauusajal tegutsenud mitmed vesiveskid. Veskite ümbrusest võiks leida inimtegevusega seotud rajatisi (abihooned, tarad, kaevud jms). Selles kohas on paiknenud ka Härjapea jõe ületav sild, mis on selles kohas eksisteerinud vähemalt 17. sajandi keskpaigast alates, võimaldades ligipääsu Jauchenthali suvemõisa maadele.
- 2.8.3. Seni on mälestise ja kaitsevööndi ala olnud ligikaudu 9 hektari suurune. Arvestades teadaoleva arheoloogilise kultuurikihi ulatust muudetakse mälestise piiri nii, et mälestise ala hõlmaks ajaloolise vesiveski asukohta ja selle lähiümbrust, ligikaudu 2 hektari suurust ala. Enamik senisest mälestise ja kaitsevööndi alast vabastatakse arheoloogiamälestisega kaasnevatest kitsendustest, kuna maa-ala ei vasta riikliku kaitse eeldusele. Mälestise ala laieneb vähesel määral Masina tänava lõunaküljel, Sossimägi piirkonnas ligikaudu 0,2 hektari suurusel alal.
- 2.8.4. Mälestise piir ja puudutatud katastriüksuste nimekiri on toodud käskkirja lisas 5.

<sup>11</sup> Vt varasemalt viidatud E. Heinloo 2018-2020. aastatel koostatud eksperdi hinnang.

2.9. Mälestis Asulakoht (registri nr 2598)<sup>12</sup>:

2.9.1. Mälestis asub Tallinna vanalinnast läänes, piirdudes põhjas Tehnika ja Sügise tänavatega, idas Toompuiestee tänavaga, lõunas Wisuari tänava lõunaküljel asuvate kinnistutega ning läänes Ao tänavaga. Mälestise alal on era-, riigi- ja munitsipaalomandis olevad kinnistud.

2.9.2. Mälestis asub Kelmiküla ja Kassisaba piirkonnas, kus paiknesid Toompeaga seotud eeslinnad. Seal elasid linna ametnikud, käsitöölised ja kohalikud elanikud ning seal asusid ka Toompea kinnisvaraomanike suvemõisad ja -majad.

2.9.3. Seni on mälestise ja kaitsevööndi ala olnud ligikaudu 32 hektari suurune. Arvestades teadaoleva arheoloogilise kultuurikihi ulatust, muudetakse mälestise piiri nii, et mälestise ala hõlmab ajalooliste Kelmiküla ja Kassisaba asumite ala, ligikaudu 17 hektari suurust ala. Osaliselt senise mälestise ja kaitsevööndi põhja- ja lääneküljest vabastatakse arheoloogiamälestisega kaasnevatest kitsendustest, kuna maa-ala ei vasta riikliku kaitse eeldusele. Mälestise ala laieneb vähesel määral senise mälestise ja kaitsevööndi lõunaküljel. Laiendamisel hõlmatakse seni osaliselt kaitsevööndisse jäänud katastriüksused muudetud mälestise alasse tervikuna.

2.9.4. Mälestise piir ja puudutatud katastriüksuste nimekiri on toodud käskkirja lisas 6.

2.10. Mälestis Asulakoht (registri nr 2628)<sup>13</sup>:

2.10.1. Mälestis asub Kalamajas, selle põhjapiir ulatub Kalarannani ja idapiir Linnahallini. Lõunaküljel piirneb mälestis arheoloogiamälestisega Tallinna vanalinna asulakoht (registri nr 31172) ning Kopli tänavaga. Mälestise lääne- ja loodekülg on sopiline – piiri määramisel on aluseks võetud teadaoleva arheoloogilise kultuurikihi ulatus ning selguse tagamiseks on arvestatud kinnistute piiridega. Mälestise alal on era-, riigi-, munitsipaal- ja avalik-õiguslikus omandis olevad kinnistud.

2.10.2. Mälestis asub Kalamaja piirkonnas, omaaegse eeslinna alal, kus paiknesid mh kalurionnid ja arvukad kõrtsid, lisaks erinevad avalikud hooned nagu Gertrudi kabel ja Rõugemajana tuntud hospital. Piirkonnas elasid peamiselt kalurid ja teised merendusega seotud töölised, kuid ka teiste valdkondade käsitöölised, õllemüüjad, kaupmehed jne.

2.10.3. Seni on mälestise ja kaitsevööndi ala olnud ligikaudu 134 hektari suurune. Arvestades teadaoleva arheoloogilise kultuurikihi ulatust, muudetakse mälestise piiri nii, et mälestis hõlmab ala, kus on teadaolevalt säilinud kesk-, varauus- ja uusaegse eeslinna arheoloogiline kultuurikiht, ligikaudu 58 hektari suurusel alal. Enamik senisest mälestise läänepoolsest ja suurem osa kaitsevööndi alast vabastatakse arheoloogiamälestisega kaasnevatest kitsendustest, kuna maa-ala ei vasta riikliku kaitse eeldusele.

2.10.4. Mälestise piir ja puudutatud katastriüksuste nimekiri on toodud käskkirja lisas 7.

### 3. Kaitsevööndite kehtetuks tunnistamine

3.1. MuKS kohaselt võib kinnismälestise kaitseks kehtestada kaitsevööndi, kaaludes selle vajalikkust ja ulatust kaitsevööndi eesmärkidest lähtudes (§ 14 lg 1). Asulakohtade arheoloogiamälestiseks tunnistamise ajal kehtinud MuKS (RT I 1994, 24, 391) § 25 sätestas, et kinnismälestise kaitseks kehtestatakse kaitsevöönd, millele laienevad kaitsekohustuse teatistes esitatud kitsendused. Kaitsevööndiks oli 50 meetri laiune maa-ala mälestise väliskontuurist või piirist arvates, kui mälestiseks tunnistamise õigusaktis ei olnud märgitud teisiti. Kuna mälestiseks tunnistamise õigusaktiga mälestisele kaitsevööndit ei kehtestatud, tekkis kaitsevöönd seaduse alusel. 01.05.2019 jõustunud MuKS § 95 kohaselt on enne 19.12.2008 ministri määruse või käskkirjaga mälestiseks

<sup>12</sup> Vt varasemalt viidatud M. Reppo 2018. aastal koostatud eksperdihinnang.

<sup>13</sup> Vt varasemalt viidatud E. Heinloo 2018. aastal koostatud eksperdihinnang.

tunnistatud mälestiste kaitsevöönd 50 meetri laiune maa-ala mälestise väliskontuurist või piirist arvates, kui õigusaktis ei ole määratud teisiti.

- 3.2. Mälestiste Tallinna vanalinna asulakoht (registri nr 31172) ja Asulakoht (registri nr-d 2590, 2593, 2595, 2598 ja 2628) kaitsevööndid tunnistatakse kehtetuks. Asulakohtadega seotud arheoloogilise kultuurikihi ulatust on täpsustatud sel määral, et kultuurikihi olemasolu väljaspool kavandatud mälestiste piire ei ole ootuspärane. Seejuures hõlmavad muudetud asulakohtade alad osaliselt endiste mälestiste kaitsevööndi alasid, kuna nendest piirkondadest on arheoloogilise kultuurikihi olemasolu tuvastatud.
- 3.3. Asulakohtade lähiümbruses on arenev tänapäevane linnaline keskkond ja muutunud on nii ajalooline asustumuster kui ka maastik, mistõttu ei määrata kaitsevööndit ümbritseva toetava keskkonna ega mälestiselt või mälestisele avanevate vaadete säilimiseks.

#### **4. Kultuurimälestiste andmete muutmise põhjendused**

- 4.1. Riikliku kaitse alla võtmise eelduseks on, et kultuuriväärtusega asi või maa-ala esindab Eesti ainelise kultuuripärandi väärtuslikumat osa, millel on teaduslik, ajalooline, kunstiline või muu kultuuriväärtus või mille säilitamise kohustus tuleneb rahvusvahelisest lepingust (MuKS § 10 lg 1). Riikliku kaitse eelduse hindamisel lähtutakse kultuuriministri 15.05.2019 määruses nr 23 „Mälestise liikide ja muinsuskaitseala riikliku kaitse üldised kriteeriumid ning muinsuskaitsealal asuvate ehitiste väärtusklassid“ (edaspidi määrus) sätestatud kriteeriumitest. Asi või maa-ala võib vastata mitmele, kuid ei pea vastama igale kriteeriumile. Kriteeriumid võivad olla erineva kaaluga.
- 4.2. Arheoloogiamälestis on inimtegevuse säile, asi või nende kogum ja muud jäljed, mis on kultuurimaastiku ajalise mitmekihilisuse näitajad ja mis annavad teaduslikku informatsiooni inimkonna ajaloo ning inimese suhte kohta looduskeskkonnaga. Arheoloogiamälestise oluliseks osaks on kultuurikiht (MuKS § 11 lg 3). Arheoloogiapärand on ajaloo uurimise allikas, kuid lisaks on arheoloogiamälestistel monumendi väärtus, olles ainelised tunnusmärgid maastiku ajalisest mitmekihilisusest, mida tuleb võimaluse piires maksimaalselt säilitada.
- 4.3. Arheoloogiapärandi kaitse Euroopa konventsiooni art 1 lg 2 kohaselt peetakse arheoloogiapärandi elementideks kõiki eelnevatest ajajärgudest pärinevaid inimtegevuse säilmeid, esemeid ja igasuguseid muid jälgi, muuhulgas mille kaitse ja uurimine aitab rekonstrueerida inimkonna ajalugu ning tema suhteid looduskeskkonnaga. Art 4 p ii kohaselt kohustub pool võtma meetmeid arheoloogiapärandi konserveerimiseks ja säilitamiseks, soovitavalt *in situ*.
- 4.4. Mälestised Tallinna vanalinna asulakoht (registri nr 31172) ja Asulakoht (registri nr-d 2590, 2593, 2595, 2598 ja 2628) vastavad jätkuvalt nii riikliku kaitse üldistele kui ka arheoloogiamälestise kriteeriumitele. Järgnevalt hinnatakse arheoloogiamälestiste Asulakoht (registri nr-d 2593, 2595 ja 2598) vastavust riikliku kaitse kriteeriumitele, pöörates tähelepanu aladele, millele varem riiklikku kaitset ei olnud kehtestatud. Seeläbi selgitatakse välja maa-alade kultuuriväärtus, kaaludes avalikku huvi ja kaasatud isikute huve ning hinnates mälestiste muutmise põhjendatust (MuKS § 16 lg 6).

#### **Riikliku kaitse üldised kriteeriumid**

4.5. Riikliku kaitse üldistest kriteeriumitest vastavad mälestised:

- 4.5.1. originaalsubstantsi säilivuse kriteeriumile (määruse § 2 p 3):

Asulakoht (registri nr 2593): asulakoha alal on säilinud arheoloogiline kultuurikiht, sh muinas-, kesk- ja uusaegsed arheoloogilised leiud. Uute piirkondadena on riikliku kaitse all Hariduse ja Roosikrantsi tänavate lähiümbrus, kus on lisaks Püha Barbara kalmistule

(registri nr 2601) säilinud nii muinas- kui ka keskaegse asustusega seotud arheoloogilist kultuurkihti; Uus-Tatari ja Ravi ristmiku ümbrus, kus on avastatud varauusaegset kultuurkihti ja kalmistu; Rävalla pst ümbrus ja Teatri väljaku piirkond, kus on leitud kesk- ja varauusaegset arheoloogilist kultuurkihti ning A. Laikmaa, Gonsori ja Raua tänavate ümbrus, kus on avastatud kesk- ja varauusaegset arheoloogilist kultuurkihti.

Asulakoht (registri nr 2595): asulakoha alal on leitud varauusaegseid arheoloogilisi leide. Piirkonnas paiknes ajaloolise Härjapea jõe ületav sild ja selle lähiümbruses asunud vesiveskid.

Asulakoht (registri nr 2598): asulakoha alal on säilinud kesk- ja varauusaegne arheoloogiline kultuurkiht. Uue piirkonnana on riikliku kaitse all senise arheoloogiamälestise lõunaosas olnud kaitsevööndi ala ja vahetu ümbrus, kus on leitud kesk- ja/või uusaegset arheoloogilist kultuurkihti.

### **Arheoloogiamälestise kriteeriumid**

#### **4.6. Riikliku kaitse arheoloogiamälestise kriteeriumitest vastavad mälestised:**

##### **4.6.1. vanuse ja asukoha kriteeriumile (määruse § 4 p 1):**

Asulakoht (registri nr 2593): asulakoha alalt on leitud arheoloogilisi leide. Roosikrantsi tänava piirkonnast on avastatud kiviaegseid ja hilisemaid muinasaegseid leide, eraldi asustusetapina eristub seejuures intensiivsem hilispronksiaja või varajase rauaaja periood. Piirkonnast on avastatud mh muinas- ja keskajal kasutusel olnud tee ning põllupidamisele viitavaid jälgi, samuti nii muinas-, kesk- kui varauusaja kohapealsest elutegevusest pärinevat arheoloogilist kultuurkihti. Seejuures oli piki Roosikrantsi tänavat kulgenud tee Harju värava esise eeslinna olulisemaks liiklemisteks, mille servadesse jäid paekivikeldritega hooned. Rävalla puiestee ümbrusest on leitud keskaegset arheoloogilist kultuurkihti ning tegu on alaga, kuhu kesk- ja varauusajal ulatusid nii linnavärvate esised kui ka ajaloolise Sakala tänava serva jäänud linnakodanike eeslinnakinnistud. A. Laikmaa tänava lähistelt on leitud 14.–15. sajandist pärinevat arheoloogilist kultuurkihti ning kuna teadaolevalt olid piirkonnas varauusajal linnakodanike kinnistud, on ootuspärane ka kesk- ja varauusaegse arheoloogilise kultuurkihi säilimine. Ravi ja Tatari tänava ristmiku piirkonnast on avastatud 16. sajandi II poolest pärinev arheoloogiline kultuurkiht ning arvatavasti 17. sajandi alguse katkuohvrite ühishaud. Kogu asulakoha alal on säilinud muinas-, kesk- ja uusajast pärit eriilmeline arheoloogiline kultuurkiht, markerides ala ajalist mitmekesisust ja -kihilisust.

Asulakoht (registri nr 2595): Masina tänava ümbruses on avastatud varauusaegseid arheoloogilisi leide ja ajaloolist Härjapea jõe ületava silla varauusaegseid struktuure. Teadaolevalt on piirkonnas olnud ka mitmed juba keskajal kasutusel olnud vesiveskid ning osaliselt ulatusid sinna 17. sajandil rajatud ja kasutusel olnud Jauchenthali suvemõisa maad.

Asulakoht (registri nr 2598): asulakoha lõunaosas Wismari tänava piirkonnas on leitud kesk-, varauus- ja uusaegset arheoloogilist kultuurkihti. Seejuures on uurijate hinnangul piirkonnas säilinud nii kohapealse inimasustuse kui ka aiakruntidega seotud arheoloogilist kultuurkihti.

##### **4.6.2. teabe teadusliku väärtuse ja ainulaadsuse kriteeriumile (määruse § 5 p 2):**

Asulakoha (registri nr 2593) alal on säilinud arheoloogiline kultuurkiht, millest on leitud nii muinas-, kesk- kui ka uusaegseid arheoloogilisi esemeid ja inimtegevusele viitavaid jälgi, sh põllupidamisega seotud adrajäljed ja tarad, hoonepõhjad ning arvukalt eriilmelisi esemeid ja esemete katkeid. Asulakoha (registri nr 2595) alal on säilinud teave ajaloolise Härjapea jõe ületamisest ja kasutamisest, sh vesiveskite rajamise ja arengu kohta. Asulakoha (registri nr 2598) Wismari tänava piirkond sisaldab teavet nii kesk- ja varauusaegse eeslinna asustuse kui ka seotud põllumajanduse kohta. Nimetatud

asulakohtade kultuurkihis on säilinud märkimisväärset hulgal teavet inimasustuse kohta ning informatsiooni piirkondade arengust kesk- ja uusajal. Asulakohad on olulise tähtsusega nii piirkondliku ajaloo kui ka laiemalt Eesti mineviku uurimisel, mõistmisel ja tõlgendamisel. Samuti on objektid olulised rahvusvahelisel tasandil, pakkudes huvi nii inimasustuse arengut ja linnastumist uurivatele teadlastele kui ka ajaloo huvilistest turistidele.

4.6.3. silmapaistvuse ja erilise kriteeriumile (määruse § 5 p 3):

Asulakohtade (registri nr-d 2593, 2595 ja 2598) aladel on säilinud unikaalset teavet Tallinna vanalinna ümbritsenud eeslinnade alade kasutuse ja arengu kohta. Nii kunagise inimtegevuse tagajärjel ladestunud arheoloogiline kultuurkiht, ehitiste ja rajatiste jäänused, põllupidamisega kaasnenud tegevuste jäljed (sh adrajäljed, piirdeaiad jne) ning ajaloolise Härjapea jõe kasutamine, sh sildade ja vesiveskite ehitus, kannavad endas olulist teavet Tallinna eeslinnaalade kohta. Asulakohad rikastavad nii kohalike kui laiemalt Eesti inimeste arusaama mineviku sündmustest, olles seeläbi laia tähendusega kogukondlik ja ühiskondlik koht.

4.6.4. kajastumine kirjalikes allikates ja haridusliku väärtuse kriteeriumile (määruse § 5 p 5):

Asulakohtade (registri nr-d 2593, 2595 ja 2598) alad kajastuvad ajaloolistel kaartidel<sup>14</sup>, mis eeslinnade alasid kujutavad. Ühtlasi on säilinud erinevaid kirjalikke allikaid (nt rae, kohtu-, protokoll- või kinnisturaamatud), mis otseselt või kaudselt eeslinnade aladel olnud inimasustust kirjeldavad või käsitlevad. Seejuures on Asulakoha (registri nr 2593) alal paiknevat Jaani seeki (registri nr-d 1232 ja 22252) mainitud 1237. aastal ja lisateavet varasema inimtegevuse kohta saab ka kuni 14. sajandisse tagasi ulatuvatest raemäärustest.<sup>15</sup> Seega moodustavad kirjalikud allikad ja säilinud arheoloogiline kultuurkiht terviku, võimaldades kõrvutada nii kirjalikes allikates talletatud informatsiooni kui ka maapinnas säilinud eriilmelised inimtegevuse jäljed ja seeläbi analüüsida piirkonna arengut, väljaspool linnamüüri asunud üksikobjektide kujunemist ja kasutamist, ühiskonna toimimist ja struktuuri, kaubandussuhteid, käsitöö oskuste levikut ja arenguid jne.

4.6.5. säilitatavuse kriteeriumile (määruse § 5 p 6):

Asulakohad (registri nr-d 2593, 2595 ja 2598) saavad tervikuna säilida vaid nende algses asukohas.

4.7. Määruse kohaselt võib asi vastata mitmele, kuid ei pea vastama igale kriteeriumile. Asulakoht vastab üldistest kriteeriumitest originaalsubstantsi säilivuse kriteeriumile ning arheoloogiamälestise kriteeriumitest vanuse ja asukoha, teabe teadusliku väärtuse ja ainulaadsuse, silmapaistvuse ja erilise, kirjalikes allikates kajastumise ja haridusliku väärtuse ning säilitatavuse kriteeriumitele. Arheoloogiapärand on ajaloo uurimise allikas, kuid samuti on hoitud ja hooldatud mälestised ruumi ajalise mitmekihilisuse näitajad. Arheoloogiamälestise eripära seisneb selles, et ilma läbi uurimata ehk hävitamata ei pruugi olla võimalik lõplikult tuvastada teabe teaduslikku väärtust, ainulaadsust ning kultuuriväärtusega asja vanust. Esmane eesmärk on arheoloogiapärandi säilimine, mistõttu muudetakse mälestise piire piiratud teabe alusel, mis tõendab asulakohtade olemasolu.

4.8. Kokkuvõtvalt näitavad arheoloogiliste uuringute tulemused ja säilinud kirjalikud allikad, et Tallinna ajalooliste eeslinnade aladel on säilinud jäljed nii muinasaegsest kui ka kesk- ja varauusajal tekkinud, kasutatud ja arenenud inimasustusest. Asulakohtades on hästi säilinud arheoloogiline kultuurkiht, selles olevad arheoloogilised leiud ja asustustega

---

<sup>14</sup> Valik ajaloolisi kaarte: [Kaardiarhiiv](#) (22.06.2026)

<sup>15</sup> Loe ka: Kala, T., Kadakas, V., Tamla, T. 2019. Tallinn. – Hansar, L., Altoa, K., Kala, T., Kadakas, V., Orro, O., Pärn, A., Tamla, T., Nurk, R. 2019. Eesti linnaehituse ajalugu. Keskajast tsariaja lõpuni. Eesti Kunstiakadeemia. 25–69.

seotud struktuurid, mistõttu esindavad need kultuuripärandi väärtuslikumat osa, millel on teaduslik ja ajalooline kultuuriväärtus.

#### **Avalik huvi**

- 4.9. Avaliku huvi sihiks on teatud avalik, s.o üldine ehk ühiskondlik hüve, mille alla kuulub ka Eesti kultuuri säilimine läbi aegade, sh meie ainelise kultuuripärandi väärtuslikuma osa hoidmine ja kaitse.
- 4.10. Eesti Vabariigi põhiseaduse preambula seab riigi ühe põhieesmärgina kultuuri säilimise tagamise läbi aegade. Kultuuripärandi kaitse on riiklik huvi ning kultuuripärand peab säilima läbi aegade ja järgmistele põlvkondadele. Kultuuripärandi väärtustamine ja säilitamine on ühiskonna ühine kohustus. Kultuuripärandi säilitamine ja teadvustamine hoiab alal riigi ning tema piirkondade identiteeti ja eripära ning kindlustab praegustele ja tulevastele põlvedele mitmekesise ning kultuurimälu kandva elukeskkonna (MuKS § 3 lg-d 1 ja 2).
- 4.11. Eesti on ühinenud ka mitmete rahvusvaheliste konventsioonidega, millest on lähtunud mälestiste kaitse põhimõtete kehtestamisel. 15.05.1997 jõustus Eestis arheoloogiapärandi kaitse Euroopa konventsioon, mille eesmärk on kaitsta ja säilitada arheoloogiapärandit kui Euroopa kollektiivse mälu allikat. 01.06.2018 jõustunud Euroopa maastikukonventsioon tõstab esile maastiku tähtsust nii loodus- kui kultuuripärandi põhiosana. 01.08.2021 jõustunud kultuuripärandi väärtust ühiskonnas käsitlev Euroopa Nõukogu raamkonventsioon ehk Faro konventsioon rõhutab kultuuripärandi kui ressursi väärtust kestliku arengu loomuliku osana ning põhineb igapäevase õigusel saada kultuuripärandist osa, millega omakorda kaasneb kohustus pärandit hoida ja säilitada.
- 4.12. Kuna kultuuripärandi säilimine on selgelt väljendunud avalik huvi, näeb riiklikult olulistele kultuuripärandi objektidele muinsuskaitse seaduse ette kitsenduste seadmise. See lubab seada mälestistega seotud tegevustele ja töödele kõrgendatud nõudmised, mis peavad tagama kultuuripärandi säilimise.
- 4.13. Avalik huvi Tallinna vanalinna alal oleva ja selle lähiümbruse arheoloogiamälestiste säilitamiseks jääb alles. Maa-alal säilinud arheoloogiline kultuurikiht ja selles olevad arheoloogilised leiud ja struktuurid ilmestavad üheselt Eesti pealinna pikaajalist ja järjepidevat inimasustuse ajalugu, näidates, kuidas ajas on asustus arenenud ja levinud ning keskkond muutunud. Arheoloogilises kultuurikihis olev teave aitab mõtestada kirjalikes allikates säilinud infokilde ning võimaldab analüüsida ja rekonstrueerida piirkonnas elanud inimeste elukeskkonda ja olmelisi tegevusi. Näiteks avastatud struktuurid näitavad kunagisi ehitusvõtteid ja rajatiste eripärasid, esemed võimaldavad analüüsida nii nende valmistamismetoodikaid, kaubandussuhteid kui ka viise, kuidas esemeid kasutati või hoiti. Asulakohtade säilimine on vajalik piirkonna identiteedi alal hoidmiseks ja kultuurilise järjepidevuse tagamiseks, mis omakorda aitab kaasa ühiskonna tasakaalustatud arengule. Arvestades eeltoodut, seisneb avalik huvi asulakohtade andmete muutmise ja ulatuse täpsustamise suhtes ühiskonna vajaduses säilitada kultuuriväärtusi nii praegustele kui ka tulevastele põlvedele.
- 4.14. Kuna endised asulakohtade (registri nr 2594, 2596, 2599 ja 2600) alad ja kaitsevööndid hõlmatakse osaliselt mälestise Asulakoht (registri nr 2593) piiride sisse, ei esine sellest tulenevalt avalikku huvi nende säilimiseks eraldiseisvate arheoloogiamälestistena.
- 4.15. Arheoloogiamälestiste Tallinna vanalinna asulakoht (registri nr 31172) ja Asulakoht (registri nr-d 2590, 2593, 2595, 2598 ja 2628) andmete muutmise ja mälestiste Asulakoht (registri nr-d 2594, 2596, 2599 ja 2600) kultuurimälestiseks olemise lõpetamise tulemusena korrastatakse kultuurimälestiste nimekirja, mille tulemusena on mälestiste piirid viidud täpsemini vastavusse arheoloogilise kultuurikihi levikualaga.

- 4.16. Mälestiste aladel kehtib 11.02.2001 kehtestatud [Tallinna üldplaneering](#)<sup>16</sup>, mis näeb mälestiste Asulakohad (registri nr-d 2590 ja 2593) aladel ette segahoonestusala, Asulakoht (registri nr 2595) alal segahoonestusala ja eriotstarbelise ala (st suuremate tehnilise infrastruktuuri ehitise ala), Asulakoht (registri nr 2598) alal korruselamute ala ja Asulakoht (registri nr 2628) alal valdavalt korruselamute või segahoonestusala, Kalaranna ja mereäärses piirkonnas ühiskondlike ja puhkeehitiste ala, elamu- ja ärihoone maa, sadamaala ja Kalaranna lähistel ka haljasala maa. Nimetatud maakasutusviisid ei ole vastuolus arheoloogiamälestiste eesmärkidega ja senine kasutus saab jätkuda. Ühtlasi on üldplaneeringu [Muinsuskaitse peatükis](#) märgitud, et arheoloogiamälestisena kaitstavatel aladel tuleb alati arvestada kohustuslike arheoloogiliste kaevamistega. Arheoloogilised kaevamised võivad Eesti muinsuskaitseeaduse järgi osutada kohustuslikuks kõigil aladel, kus leitakse vanema inimasustuse märke, st peaaegu kõikjal praeguse Tallinna kesklinna ja kunagiste satelliitasumite territooriumil.
- 4.17. Mälestiste aladel on kehtestatud arvukalt [detailplaneeringuid](#). Osaliselt juba kehtestatud detailplaneeringute alal kitsendused vähenevad, kuna seniste arheoloogiamälestiste alasid muudetakse ja nende kaitsevööndid kaotatakse, näiteks Noblessneri sadama ja Tööstuse tänava piirkonnas; Endla ja Suur-Ameerika tänavate vahelisel alal; Kentmanni tänava ümbruses; Hobujaama tänava piirkonnas, F. R. Kreutzwaldi tänava ümbruses ja osaliselt Juhkentali tänava äärsel alal.
- Osaliselt hõlmatakse edaspidi asulakohtade aladesse kehtivate detailplaneeringutega piirkondi, kuhu varem ulatusid mälestiste kaitsevööndid või kus arheoloogiamälestisest tulenevaid kitsendusi ei olnud, näiteks Hariduse ja Roosikrantsi tänavate piirkond, Ravi ja Uus-Tatari tänavate ristmiku ümbrus, Kaubamaja, Gonsiori ja A. Laikmaa tänavate piirkond ning Sossimäe ala Masina tänava juures. Nendes piirkondades kehtestatud detailplaneeringute elluviimisel peab arvestama maa-alal säilinud arheoloogilise kultuurikihi olemasoluga.
- Detailplaneeringute elluviimine on võimalik ka pärast asulakohtade andmete muutmist, kuna arheoloogiamälestiste alad ei välista ehitamist, vaid seavad muinsuskaitse tingimusi (vt p. 5). Varem kehtestatud detailplaneeringutega maa-alade hõlmamine mälestiste aladesse on põhjendatud, kuna seal on säilinud arheoloogilist kultuurikihti, mille olemasolu mõjutab nii ehitus- ja kaevetöid kui ka detailplaneeringu elluviimise ajakava.
- Mälestiste andmete muutmise tulemusena on kinnistute omanikel ja teistel huvitatud isikutel selgem ülevaade säilinud arheoloogilise kultuurikihi asukohast, iseloomust ja levikust. Kuigi muinsuskaitse kitsendused laienevad uutele aladele, kus ehitus- ja kaevetöid on kavandatud varasemat õiguslikku olukorda arvestades, on kitsenduste laiendamine põhjendatud ja suurendab õigusselgust.
- 4.18. Arvestades asjaolu, et mälestiste alal paikneb mitmeid munitsipaalomandis olevaid objekte, sh tee maa-alasid ja tehnovõrke, mõjutab mälestiste andmete muutmise ka Tallinna Linnavalitsuse kavandatud ehitus- ja kaevetöödega seotud tegevusi. Tööde kavandamisel peab arvestama piirkonnas säilinud arheoloogilise kultuurikihi olemasoluga. Sõltuvalt tööde asukohast ja ulatusest võib olla vajalik teha arheoloogiline uuring.

---

<sup>16</sup> Lisainfo Tallinna üldplaneeringute kihi kaardirakenduses: [Tallinna üldplaneeringute kihid](#) (27.05.2026).

## Menetlusosaliste huvid

- 4.19. Vastavalt MuKS § 17 lg-le 1 saadab Muinsuskaitseamet kaitse alla võtmise õigusakti eelnõu tutvumiseks menetlusosalistele ning annab neile võimaluse esitada arvamusi ja vastuväiteid.
- 4.20. Eelnõu puudutab eelkõige kinnisasjade omanike, valdajate ja kohaliku omavalitsuse huve. Menetlusosaliste peamine huvi seisneb võimaluses kasutada ja arendada neile kuuluvaid kinnisasju võimalikult väheste piirangutega ning saada selge ülevaade neile kuuluvatele kinnisasjadele kohalduvate muinsuskaitsete nõuete kohta.
- 4.21. Märkimisväärsel osal kinnistutest vähenevad senised muinsuskaitsetel kitsendused, kuna arheoloogiamälestiste piire täpsustatakse vastavalt teadaoleva arheoloogilise kultuurikihi ulatusele, nelja mälestise kaitse lõpetatakse ning kõigi puudutatud asulakohtade kaitsevööndid tunnistatakse kehtetuks. Seetõttu vabanevad mitmed kinnistud täielikult või osaliselt seni kehtinud kitsendustest.
- 4.22. Samas hõlmatakse osa kinnistuid esmakordselt arheoloogiamälestise alasse või suureneb mälestise ala nende kinnistutel. Nendel juhtudel kaasneb kinnisasja kasutamisega kohustus arvestada maa-alal säilinud arheoloogilise kultuurikihi olemasoluga ning vajaduse korral taotleda Muinsuskaitseametilt tööde tegemise luba või esitada tööde tegemise teatis. Seetõttu võib käskkirja kehtestamine mõjutada ehitus- ja kaevetööde kavandamist.
- 4.23. Menetlusosaliste õiguspärast huvi kinnisasja kasutada ja arendada on arvestatud mälestiste piiride määramisel. Piiride muutmisel on kaitse alla jäetud üksnes alad, kus olemasolevate uuringute põhjal on tuvastatud või põhjendatult eeldatav arheoloogilise kultuurikihi säilimine. Samuti nähakse käskkirjaga ette leevendus, mille kohaselt ei ole teatud arheoloogiamälestistel kuni 50 cm sügavuste ehitus-, kaev- ja pinnasetööde tegemiseks vajalik Muinsuskaitseameti luba.

## Proportsionaalsus

- 4.24. Väärtuslikumal osal kultuuripärandist on põhiseaduslik väärtus. Põhiseaduslik väärtus on ka põhiseaduse §-s 32 sätestatud omandipõhiõigusel ehk õigusel enda omandit vabalt vallata, kasutada ja käsutada.
- 4.25. Omandipõhiõigusel ei ole teiste põhiseaduslike väärtuste ees igal juhul prioriteeti ning seadusega võib omandi vaba valdamise, kasutamise ja käsutamise õigust õiglasel ulatusel kitsendada, kui see on vajalik muu põhiseadusliku eesmärgi saavutamiseks. Omandiõiguse põhiolomuse säilimiseks peavad aga piirangud olema proportsionaalsed ehk eesmärgi saavutamiseks sobivad, vajalikud ja mõõdukad. Mälestisele suunatud riiklikes tegevustes lähtutakse avalike huvide ning igäühe õiguste ja vabaduste tasakaalustatuse ning proportsionaalsuse põhimõttest (MuKS § 3 lg 8).
- 4.26. Käskkirjaga seatud piirangute eesmärk on kultuuripärandi kaitse. Seatud piirangud aitavad kaasa arheoloogiapärandi kaitsele, mistõttu on piirang sobiv. Piirangud on vajalikud, kui eesmärki ei ole võimalik saavutada mõne teise puudutatud isikut vähem koormava abinõuga, mis on vähemalt sama efektiivne. Mälestise säilimise tagamiseks ei ole muid vähemalt sama efektiivseid, kuid isikuid vähem koormavaid meetmeid. Mälestised Tallinna vanalinna asulakoht (registri nr 31172) ja Asulakoht (registri nr-d 2590, 2593, 2595, 2598 ja 2628) esindavad Eesti kultuuripärandi väärtuslikumat osa, mille säilitamine eeldab riikliku tasandi kaitset. Abinõu mõõdukuse üle otsustamiseks tuleb kaaluda ühelt poolt põhiõigusse sekkumise ulatust ja intensiivsust, teiselt poolt aga eesmärgi tähtsust. Eesti ja Euroopa kultuuriväärtuse säilimine on oluline eesmärk. Riikliku kaitse tagamisega ja kultuuriväärtusi hävitavatele tegevustele piirangute seadmisega arheoloogiapärand säilib, kuid kultuuriväärtusi kahjustavate tegevuste

elluviimisel hävineb. Lähtudes MuKS-i eesmärgist tagada kultuuripärandi säilimine ja mitmekesisus ning arvestades seatavate piirangute ulatust, sh kinnistute edasine kasutamine saab jätkuda, kaalub mälestise kaitse vajadus üle võimalikud erahuvid mälestise alale jäävaid kinnistuid täiesti vabalt kasutada. Vajadus säilitada riiklikult olulise tähendusega kultuuriväärtus kaalub üle omaniku õigused omandi piiranguteta kasutamiseks ja ettevõtluseks.

- 4.27. Käskkirjaga seatud piirangud on kehtestatud ulatuses, mis tagab mälestise säilimise ja kaitse. Samas on lahendused proportsionaalsed seatud eesmärgi suhtes ehk mõjutavad õiguste ja vabaduste kasutamist võimalikult minimaalselt.

## 5. Kitsendused ja leevendused

### Kitsendused

- 5.1. Mälestised paiknevad Tallinna vanalinna alal ja ümbruses. Kinnistute sihtotstarbeks on nii elamu-, äri-, tootmis-, üldkasutatav-, kaitsealune-, transpordi- kui ka ühiskondlike ehitiste maa.
- 5.2. Arheoloogiapärandi kaitseks kehtib igapäev nõue peatada tööd ja teavitada Muinsuskaitseametit, kui mistahes paigas avastatakse tööde tegemisel arheoloogiline kultuurikiht või leid (MuKS § 31 lg 1), kuid kultuurimälestiseks tunnistamisega saab kinnistu omanik või valdaja tööde tegemise planeerimise faasis kultuuripärandiga arvestada, vältides seeläbi ootamatusi, mis muudavad tööde tegemise keerulisemaks ja ettenähtust kallimaks. Arheoloogiline leid kuulub riigile, sõltumata sellest, kelle kinnisasjalt see leiti või kelle valduses see on (MuKS § 24 lg 4).
- 5.3. Igaüks peab hoiduma tegevusest, mis võib mälestist ohustada, rikkuda või selle hävitada. Mälestise säilimise tagamiseks peab mälestise omanik või valdaja mälestist hooldama ja vajadusel remontima (MuKS § 33 lg-d 1 ja 3). Kitsendust tasakaalustab omaniku õigus taotleda mälestisel teatud tööde tegemisel toetust.
- 5.4. Kultuuripärand on taastumatu ressurss, mida hävimise korral ei ole võimalik taastada. Ettevaatuspõhimõtte kohaselt peavad mälestisele suunatud tegevused vähendama selle hävimise ohtu ja toetama väärtuste säilimist (MuKS § 3 lg 4). Sellest põhimõttest tulenevalt on põhjendatud seada mälestise kaitseks kohustusi enne mälestisel tegevustega alustamist.
- 5.5. Käskkiri ei kehtesta absoluutseid tööde ja tegevuste keelde, vaid kehtivad MuKS-is sätestatud nõuded taotleda enne mälestisel kavandatud töid selleks ametilt vastav luba või esitada vastav teatis. Seda, kas ja millises ulatuses ja kujul on konkreetsel juhul mälestise alal soovitud töö ja tegevus võimalik, hindab amet loataotluse või esitatud teatise lahendamisel.
- 5.6. Kinnismälestisel tööde tegemisel järgitavaid nõudeid reguleerivad MuKS §-d 49, 50, 52, 54, 55 ja 58, mille kohaselt tuleb arheoloogiamälestisel tehtavate tööde (ehitamine, kõrghaljastuse rajamine, raie-, kaeve- ja muud pinnase teisaldamise või juurdeveoga seotud tööd ning maapinna ettevalmistamine metsaseaduse tähenduses) puhul Muinsuskaitseametile esitada vastavalt tööde tegemise loa taotlus või tööde tegemise teatis. Lisaks sellele kooskõlastab pädev asutus Muinsuskaitseametiga ehitusteatise või ehitusloa kohustusega ehitise ehitamise mälestisel ja kaitsevööndis ning kinnistu piiride ja maa sihtotstarbe muutmise arheoloogiamälestisel. Ühtlasi peab Muinsuskaitseamet olema kaasatud mälestise alal ja selle kaitsevööndis projekteerimistingimuste ja ehituslubade menetlusesse.
- 5.7. Lähtuvalt kavandatud pinnasesse sekkuvate tööde iseloomust on ametil õigus määrata tööde tegemise tingimusi, sh uuringu tegemise kohustust, või keelduda tööde lubamisest. Need Muinsuskaitseameti otsused määravad ühtlasi omandikitsenduse ulatuse ja

kohustavad leidma õiglast tasakaalu üldise kultuuriväärtuse ja omaniku huvi vahel. Loa taotlemine või teatise esitamise kohustus ise ei ole omaniku jaoks ülemäärane nõue. Ameti määratud arheoloogilise uuringu puhul saab taotleda uuringu tegemise kulu hüvitamist kultuuriministri 15.05.2019 määruses nr 25 „Uuringu liigid, uuringu tegemise ja sellega seotud kulu hüvitamise kord ning uuringuteatise vorminõuded ja teatise esitamise kord“ sätestatud ulatuses.

## Leevendused

- 5.8. Mälestiseks tunnistamise õigusakti muutmise käskkirjas märgitakse leevendused MuKS § 52 lg-tes 1 ja 3 sätestatud tööde tegemise loakohustusest, kui neid tehakse (MuKS § 20 lg 6 ja 19 lg 2 p 4).
- 5.9. Mälestise Tallinna vanalinna asulakoht (registri nr 31172) alal tööde tegemise loakohustusest leevendusi ei tehta, sest kõrghaljastuse rajamine, raie-, kaeve- ja muude pinnase teisaldamise või juurdeveoga seotud tööd mõjutavad otseselt mälestise säilimist. Ühtlasi asub maa-alal Tallinna vanalinna muinsuskaitseala (registri nr 2589) ning tööde tegemise loakohustusest leevenduse tegemine oleks vastuolus nii kehtiva Vabariigi Valitsuse 20.05.2003 määrusega nr 155 “Tallinna vanalinna muinsuskaitseala põhimäärus” kui ka kavandatava [uue Tallinna muinsuskaitseala kaitsekorraga](#).
- 5.10. Mälestistel Asulakohad (registri nr-d 2590, 2593, 2595, 2598 ja 2628) ei ole leevendusena nõutav Muinsuskaitseameti tööde tegemise luba kuni 50 cm sügavuseni ulatuvatel ehitus-, kaeve- ja muude pinnase teisaldamise või juurdeveoga seotud töödel, sest teadaolevalt ilmneb nendel aladel arheoloogiline kultuurikiht sügavamal kui 50 cm maapinnast. Arvestades, et asulakohtade aladel paiknevad ka teised mälestised, sh Völlamägi (registri nr 2597) ja Püha Barbara kalmistu, 14.–17. saj. (registri nr 2601), ei kohaldu leevendus nende mälestiste ja kaitsevööndite aladel, kui vastava mälestise kaitse õigusaktis ei ole sätestatud teisiti.

## 6. Kokkuvõte

- 6.1. Käskkirja muudatused puudutavad kümnet arheoloogiamälestist, millega on riikliku kaitse alla võetud Tallinna vanalinna ja ajalooliste eeslinnade asulakohad. Muudatuste eesmärk on viia mälestiste piirid täpsemini vastavusse arheoloogilise kultuurikihi levikualaga. Muudatuste tulemusel väheneb kaitstav ala seniselt ligikaudu 437 hektarilt 296 hektarini ja mälestiste arv kuueni. Mälestiste kaitsevööndid tunnistatakse kehtetuks. Kuigi kaitstav ala väheneb märkimisväärselt, võetakse kaitse alla ka uusi alasid, sh Tallinna vanalinna lõuna-, kagu- ja idaküljel asuv ulatuslik maa-ala Hariduse ja Roosikrantsi tänavate, Rävalla pst ja Teatri väljaku, A. Laikmaa, Gonsiori ja Raua tänavate ning Uus-Tatari ja Ravi ristmiku piirkonnas. Ühtlasi muudetakse arheoloogiamälestiste nimetusi.
- 6.2. Asulakohtades säilinud arheoloogilises kultuurikihis on oluline teave piirkonna inimasustuse arengu kohta nii muinas-, kesk- kui ka varauusajal. Asulakohtade aladel olev info aitab mõtestada ja mõista nii linna arenguga seotud nüansse kui ka laiemalt omaaegset ühiskonnakorraldust, sh inimeste igapäevaelu. Ühtaegu on võimalik analüüsida erinevaid struktuure, mis on säilinud kunagistest ehitistest (sh majapõhjad, tarad, teed, kaevud, veejuhtmed jne), kui ka arheoloogilisi leiude, mille abil saab uurida näiteks kaubavahetust, käsitöökusti, sotsiaalset kihistumist vmt. Asulakohtades on hästi säilinud arheoloogiline kultuurikiht, selles olevad arheoloogilised leiud ja asustusega seotud struktuurid, mistõttu esindavad need kultuuripärandi väärtuslikumat osa, millel on teaduslik ja ajalooline kultuuriväärtus.

## **7. Muinsuskaitse Nõukogu seisukoht**

- 7.1. Enne kultuurimälestiseks tunnistamist ja kultuurimälestiseks olemise lõpetamist kuulatakse ära Muinsuskaitse Nõukogu seisukoht.

.....  
Kultuuriminister

Lisa 1. Mälestiste Tallinna vanalinna asulakoht (registri nr 31172) ja Asulakoht (registri nr-d 2590, 2593, 2595, 2598 ja 2628) asukohad.

Lisa 2. Mälestise Tallinna vanalinna asulakoht (registri nr 31172) piirid koos koordinaatidega ja puudutatud katastriüksuste nimekiri.

Lisa 3. Mälestise Asulakoht (registri nr 2590) piirid koos koordinaatidega ja puudutatud katastriüksuste nimekiri.

Lisa 4. Mälestise Asulakoht (registri nr 2593) piirid koos koordinaatidega ja puudutatud katastriüksuste nimekiri.

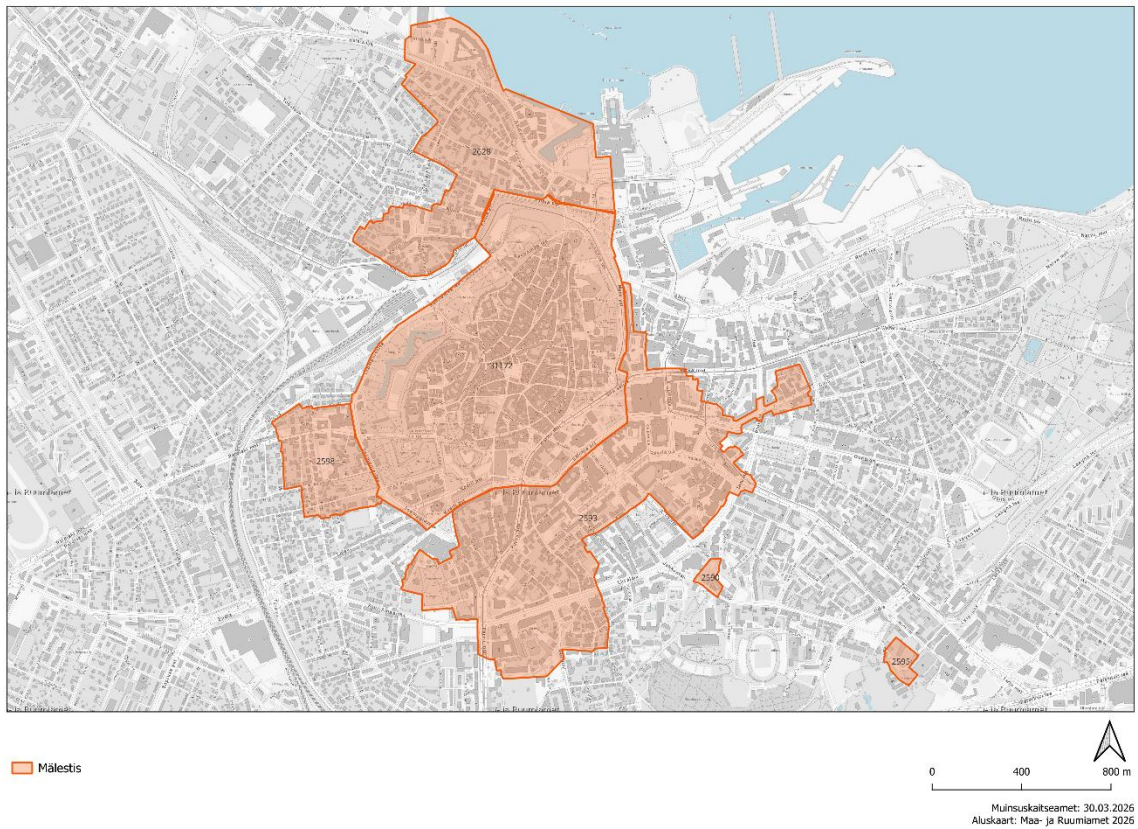
Lisa 5. Mälestise Asulakoht (registri nr 2595) piirid koos koordinaatidega ja puudutatud katastriüksuste nimekiri.

Lisa 6. Mälestise Asulakoht (registri nr 2598) piirid koos koordinaatidega ja puudutatud katastriüksuste nimekiri.

Lisa 7. Mälestise Asulakoht (registri nr 2628) piirid koos koordinaatidega ja puudutatud katastriüksuste nimekiri.

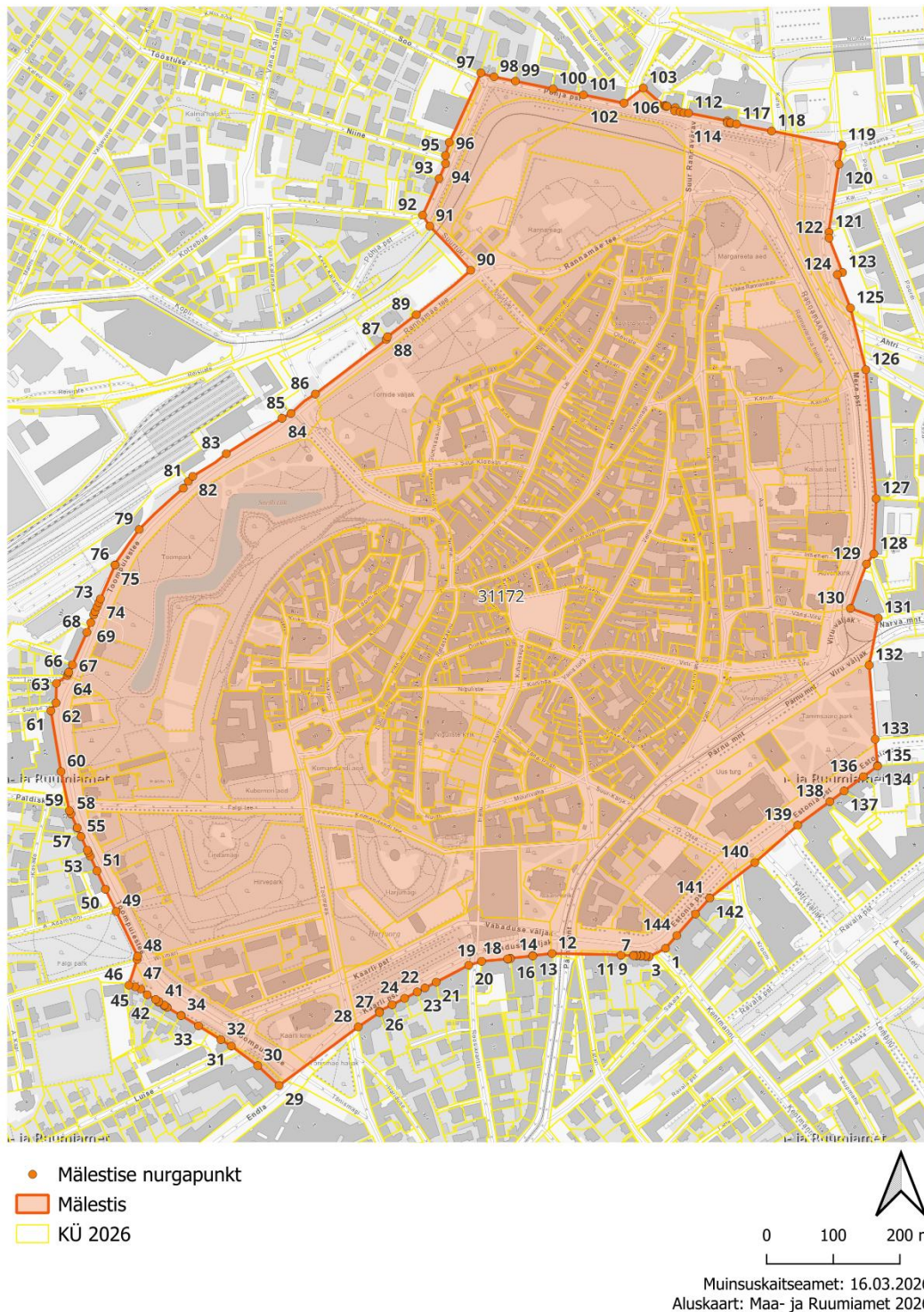
**Mälestiste Tallinna vanalinna asulakoht (registri nr 31172) ja Asulakoht (registri nr-d 2590, 2593, 2595, 2598 ja 2628) asukohad.**

**Kaart 1.** Mälestiste asukohad.



**Mälestise Tallinna vanalinna asulakoht (registri nr 31172) piirid koos koordinaatidega ja puudutatud katastriüksuste nimekiri.**

**Kaart 1.** Mälestise Tallinna vanalinna asulakoht (registri nr 31172) piir.



**Tabel 1.** Mälestise Tallinna vanalinna asulakoht (registri nr 31172) piiri nurgapunktide koordinaadid.

Nr	X	Y
1	6588567,89	542481,34
2	6588555,29	542456,71
3	6588555,54	542451,45
4	6588556,91	542451,52
5	6588557,26	542444,24
6	6588556,29	542444,19
7	6588556,59	542437,96
8	6588557,1	542437,92
9	6588557,3	542433,26
10	6588556,82	542433,22
11	6588557,42	542414,6
12	6588560,15	542310,95
13	6588557,02	542282
14	6588556,47	542282,04
15	6588553,05	542248,2
16	6588552,289	542248,28
17	6588551,84	542244,27
18	6588552,04	542244,25
19	6588548,37	542205,2
20	6588542,5	542185,78
21	6588517,083	542137,019
22	6588508,279	542120,112
23	6588502,321	542108,487
24	6588492,7	542089,54
25	6588483,04	542070,77
26	6588473,55	542051,42
27	6588471,47	542052,02
28	6588449,78	542019,83
29	6588361,69	541901,02
30	6588391,53	541869,01
31	6588421,12	541829,4
32	6588430,62	541813,69
33	6588451,45	541780,05
34	6588467,11	541754,06
35	6588466,71	541753,82
36	6588479,29	541732,97
37	6588479,11	541732,85
38	6588481,72	541728,51
39	6588482,43	541728,93
40	6588486,91	541719,9
41	6588488,04	541720,58
42	6588490,97	541715,78
43	6588498,18	541703,07
44	6588506,63	541693,31
45	6588510,21	541684,82
46	6588512,47	541675,5
47	6588551,22	541687,84
48	6588556,16	541688,56

Nr	X	Y
49	6588623,35	541656,46
50	6588656,674	541640,243
51	6588684,24	541627,56
52	6588706,329	541617,428
53	6588711,909	541614,779
54	6588715,397	541613,156
55	6588735,7	541603,66
56	6588748,94	541597,72
57	6588749,03	541597,93
58	6588769,95	541588,39
59	6588774,65	541586,12
60	6588833,395	541573,627
61	6588924,84	541558,36
62	6588936,85	541566,05
63	6588966,17	541566,77
64	6588977,94	541583,08
65	6588981,298	541584,538
66	6588983,032	541585,266
67	6588993,985	541590,714
68	6589042,974	541612,46
69	6589057,389	541618,348
70	6589069,182	541622,617
71	6589074,043	541624,646
72	6589080,933	541627,731
73	6589087,315	541630,31
74	6589093,212	541632,825
75	6589144,018	541654,829
76	6589144,019	541654,83
77	6589144,02	541654,83
78	6589144,02	541654,83
79	6589197,33	541690,9
80	6589259,29	541757,23
81	6589269,64	541764,84
82	6589277,3	541771,38
83	6589311,27	541821,64
84	6589364,6	541905,39
85	6589371,6	541918,86
86	6589401	541955,54
87	6589482,98	542061,94
88	6589487,03	542063,91
89	6589520,17	542107,13
90	6589586,81	542188,72
91	6589653,22	542127,37
92	6589669,69	542116,56
93	6589724,64	542141,24
94	6589747,31	542151,08
95	6589759,32	542150,93
96	6589779,17	542156,55

Nr	X	Y
97	6589883,537	542204,047
98	6589877,601	542223,829
99	6589871,07	542255,89
100	6589859,48	542312,52
101	6589850,49	542357,99
102	6589838,08	542418,95
103	6589860,89	542447,92
104	6589834,64	542480,26
105	6589833,72	542480,74
106	6589832,81	542482,4
107	6589833,57	542483,65
108	6589831,23	542495,99
109	6589826,44	542495,09
110	6589824,89	542503,23
111	6589823,59	542509,04
112	6589823,16	542515,99
113	6589811,42	542574,43
114	6589808,51	542574,04
115	6589807,57	542578,85
116	6589808,48	542579,03
117	6589806,68	542587,97
118	6589796,13	542640,54
119	6589775	542746,26
120	6589746,14	542741,78
121	6589644,15	542726,97
122	6589635,33	542726,9
123	6589583,56	542747,1
124	6589580,46	542739,34
125	6589530,29	542759,09
126	6589437,51	542782,18
127	6589243,71	542797,62
128	6589160,68	542794,18
129	6589145,49	542783,25
130	6589078,77	542759,15
131	6589064,17	542800,8
132	6588993,37	542787,2
133	6588882,14	542796,17
134	6588842,53	542799,73
135	6588841,819	542799,787
136	6588825,95	542778,48
137	6588804,45	542749,61
138	6588788,37	542728,03
139	6588752,99	542679,87
140	6588696,71	542615,53
141	6588643,42	542547,78
142	6588643,42	542547,78
143	6588619,55	542526,28
144	6588587,14	542498,32

**Tabel 2.** Mälestise Tallinna vanalinna asulakoht (registri nr 31172) katastriüksuste nimekiri.

Nr	Katastriüksuse tunnus	Lähiaadress
1	78401:101:1122	Ahtri tänav T8
2	78401:101:1990	Aia tn 10 // Inseneri tn 1
3	78401:101:1210	Aia tn 10a
4	78401:101:3720	Aia tn 11 // Uus tn 14
5	78401:101:0199	Aia tn 12
6	78401:101:4020	Aia tn 13 // Uus tn 16
7	78401:101:0179	Aia tn 16
8	78401:101:0112	Aia tn 17 // Uus tn 20
9	78401:101:2510	Aia tn 17a // Uus tn 20a
10	78401:101:1443	Aia tn 17b
11	78401:101:4140	Aia tn 18 // Kanuti tn 2
12	78401:101:1670	Aia tn 19
13	78401:101:4340	Aia tn 20 // Väike Rannavärv 4
14	78401:101:0052	Aia tn 21 // Uus tn 24
15	78401:101:2400	Aia tn 22 // Uus tn 26
16	78401:101:3860	Aia tn 22e
17	78401:101:0660	Aia tn 3 // Vana-Viru tn 10
18	78401:101:0145	Aia tn 4 // Vana-Viru tn 13
19	78401:101:1910	Aia tn 5 // Vana-Viru tn 11
20	78401:101:3960	Aia tn 5a
21	78401:101:3470	Aia tn 5b
22	78401:101:0146	Aia tn 6
23	78401:101:0730	Aia tn 7 // Uus tn 12
24	78401:101:2640	Aia tn 8 // Inseneri tn 2
25	78401:101:0161	Aia tänav // Inseneri tänav // Kanuti tänav // Uus tänav // Vana-Viru tänav
26	78401:101:3290	Aida tn 3 // 5 // Suur-Kloostri tn 8
27	78401:101:3213	Aida tn 7
28	78401:101:3214	Aida tn 7a
29	78401:101:0152	Aida tn 9 // Kooli tn 10
30	78401:101:0187	Aida tänav // Kooli tänav // Laboratooriumi tänav // Lai tänav // Suur-Kloostri tänav T1 // Suurtüki tänav T1 // Väike-Kloostri tänav
31	78401:106:0039	Allika tänav // Lätte tänav // Sakala tänav T2 // Tatari tänav T1
32	78401:101:0014	Apteegi tn 1 // Raekoja plats 11 // Saiakang 2
33	78401:101:0028	Apteegi tn 3
34	78401:101:0188	Apteegi tn 5

Nr	Katastriüksuse tunnus	Lähiaadress
35	78401:101:0022	Apteegi tn 6 // Raekoja plats 14 // Vene tn 5
36	78401:101:2960	Apteegi tn 7
37	78401:101:0076	Apteegi tn 9
38	78401:101:0167	Apteegi tänav // Munga tänav // Müürivahe tänav T2 // Olevimägi // Sulevimägi // Vene tänav
39	78401:101:0138	Bremeni käik
40	78401:101:0106	Bremeni käik 1
41	78401:101:4380	Dunkri tn 1 // Kullassepa tn 2
42	78401:101:0620	Dunkri tn 2 // Raekoja plats 4
43	78401:101:4390	Dunkri tn 3
44	78401:101:1720	Dunkri tn 4
45	78401:101:2870	Dunkri tn 5
46	78401:101:5815	Dunkri tn 5a
47	78401:101:0034	Dunkri tn 6
48	78401:101:0991	Dunkri tn 7 // Niguliste tn 4
49	78401:101:1600	Dunkri tn 8 // Rataskaevu tn 7
50	78401:101:3120	Dunkri tn 9
51	78401:101:0008	Dunkri tänav
52	78401:101:4708	Endla tn 2 // Luise tn 1 // 3 // 3a // Toompuiestee 3
53	78401:108:0039	Endla tänav T1
54	78401:102:0210	Estonia pst 10 // Pärnu mnt 13
55	78401:102:0480	Estonia pst 10a // Estonia puiestee T3
56	78401:102:0008	Estonia pst 13 // Sakala tn 6
57	78401:106:0056	Estonia pst 15
58	78401:106:0070	Estonia pst 17
59	78401:106:0080	Estonia pst 19 // Tatari tn 1
60	78401:102:0110	Estonia pst 4 // G. Otsa tn 9
61	78401:102:0300	Estonia pst 6
62	78401:102:0220	Estonia pst 6a
63	78401:102:0430	Estonia pst 6b
64	78401:102:0190	Estonia pst 8
65	78401:102:0320	Estonia pst 8a
66	78401:102:0440	Estonia pst 8b
67	78401:102:0230	Estonia pst 9 // Rävala pst 12
68	78401:102:0490	Estonia pst 9a
69	78401:102:0420	Estonia puiestee T1
70	78401:102:0006	Estonia puiestee T2

Nr	Katastriüksuse tunnus	Lähiaadress
71	78401:101:3100	Falgi tee
72	78401:101:2470	Falgi tee 3 // Toompuiestee 16
73	78401:101:3510	Falgi tee 4
74	78401:101:4280	Falgi tee 6 // Toompuiestee 18
75	78401:101:0785	Georg Otsa tänav
76	78401:101:0186	Gümnaasiumi tn 1 // 1a // Väike-Kloostri tn 1
77	78401:101:2564	Gümnaasiumi tn 3
78	78401:101:0219	Gümnaasiumi tn 5
79	78401:101:0200	Harju tn 1 // Kuninga tn 5 // Vana-Posti tn 1
80	78401:101:0860	Harju tn 11 // Müürivahe tn 1
81	78401:101:5834	Harju tn 11a
82	78401:101:1580	Harju tn 11b
83	78401:101:0550	Harju tn 13 // Müürivahe tn 2 // Vabaduse väljak 10
84	78401:101:1664	Harju tn 22
85	78401:101:2550	Harju tn 24 // 26
86	78401:101:0790	Harju tn 3 // Vana-Posti tn 2
87	78401:101:0710	Harju tn 30
88	78401:101:2530	Harju tn 32
89	78401:101:0900	Harju tn 34
90	78401:101:0107	Harju tn 36
91	78401:101:0780	Harju tn 38
92	78401:101:2540	Harju tn 40
93	78401:101:3260	Harju tn 40a
94	78401:101:5750	Harju tn 42
95	78401:101:0630	Harju tn 44
96	78401:101:0600	Harju tn 46 // Rüütli tn 15
97	78401:101:1400	Harju tn 5
98	78401:101:2040	Harju tn 6
99	78401:101:2570	Harju tn 7 // 9
100	78401:101:0103	Harju tänav
101	78401:101:0143	Hirvepark
102	78401:101:0720	Hobusepea tn 1 // Pikk tn 23 // 25
103	78401:101:3820	Hobusepea tn 10
104	78401:101:2160	Hobusepea tn 12
105	78401:101:0063	Hobusepea tn 2 // Pikk tn 27
106	78401:101:0058	Hobusepea tn 3 // Lai tn 18 // Pikk tn 19 // 21
107	78401:101:3900	Inseneri tn 3
108	78401:107:0590	Kaarli pst 11
109	78401:101:0096	Kaarli pst 2
110	78401:101:2973	Kaarli pst 2a
111	78401:101:0101	Kaarli pst 2b
112	78401:101:0134	Kaarli pst 4

Nr	Katastriüksuse tunnus	Lähiaadress
113	78401:101:0153	Kaarli pst 4a
114	78401:101:0149	Kaarli pst 4b
115	78401:101:2360	Kaarli pst 8
116	78401:101:0054	Kaarli puiestee T3
117	78401:101:0081	Kanuti aed
118	78401:101:4330	Kanuti tn 3
119	78401:101:3697	Kanuti tn 5
120	78401:101:0129	Katariina käik
121	78401:101:1030	Katariina käik 2
122	78401:106:0031	Kentmanni tn 20b // Kentmanni tänav
123	78401:101:2990	Kinga tn 1
124	78401:101:1070	Kinga tn 10 // Pikk tn 10
125	78401:101:1320	Kinga tn 3 // Voorimehe tn 4
126	78401:101:2180	Kinga tn 5
127	78401:101:0190	Kinga tn 6 // Mündi tn 3 // Pikk tn 12 // Raekoja plats 8
128	78401:101:0015	Kiriku plats // Kiriku põik // Kiriku tänav
129	78401:101:2150	Kiriku plats 1 // Kohtu tn 1 // Toom-Rüütli tn 2
130	78401:101:3400	Kiriku plats 2 // Kohtu tn 2 // Piiskopi tn 2
131	78401:101:2600	Kiriku plats 3
132	78401:101:2020	Kiriku põik 4
133	78401:101:0140	Kiriku põik 4a
134	78401:101:5769	Kiriku põik 4b
135	78401:101:0850	Kiriku tn 2
136	78401:101:3410	Kiriku tn 3
137	78401:101:0830	Kiriku tn 4
138	78401:101:0840	Kiriku tn 6
139	78401:101:2610	Kiriku tn 8
140	78401:101:0390	Kohtu tn 10
141	78401:101:1260	Kohtu tn 10a
142	78401:101:1150	Kohtu tn 12 // Toom-Rüütli tn 8
143	78401:101:4090	Kohtu tn 3
144	78401:101:4070	Kohtu tn 3a // Toom-Rüütli tn 4
145	78401:101:0010	Kohtu tn 4 // Pikk jalg 14
146	78401:101:3787	Kohtu tn 4a
147	78401:101:1420	Kohtu tn 5 // Toom-Rüütli tn 6
148	78401:101:2390	Kohtu tn 6
149	78401:101:0930	Kohtu tn 8
150	78401:101:0004	Kohtu tänav
151	78401:101:2337	Kohtuotsa vaateplats
152	78401:101:0062	Komandandi aed
153	78401:101:0115	Komandandi tee

Nr	Katastriüksuse tunnus	Lähiaadress
154	78401:101:0116	Komandandi tee 1 // Harjumägi
155	78401:101:3040	Komandandi tee 2
156	78401:101:2213	Komandandi tee 2a
157	78401:101:2760	Kooli tn 1
158	78401:101:2590	Kooli tn 2
159	78401:101:4300	Kooli tn 4
160	78401:101:0135	Kooli tn 7
161	78401:101:0144	Kooli tn 9
162	78401:101:5471	Kooli tn 9a
163	78401:101:0060	Kullassepa tn 11
164	78401:101:0088	Kullassepa tn 13 // Kuninga tn 8
165	78401:101:1130	Kullassepa tn 3
166	78401:101:0003	Kullassepa tn 4 // Niguliste tn 2
167	78401:101:0083	Kullassepa tn 5
168	78401:101:3080	Kullassepa tn 7
169	78401:101:0650	Kullassepa tn 9
170	78401:101:0009	Kullassepa tänav
171	78401:101:0180	Kuninga tn 1
172	78401:101:0064	Kuninga tn 2
173	78401:101:3780	Kuninga tn 3
174	78401:101:4450	Kuninga tn 4
175	78401:101:4440	Kuninga tn 6
176	78401:101:4262	Kursi tn 3
177	78401:101:3200	Laboratooriumi tn 12 // Lai tn 25
178	78401:101:3010	Laboratooriumi tn 14
179	78401:101:3630	Laboratooriumi tn 14a
180	78401:101:0480	Laboratooriumi tn 18 // Lai tn 31 // Suurtüki tn 1
181	78401:101:3850	Laboratooriumi tn 21
182	78401:101:2330	Laboratooriumi tn 22
183	78401:101:0177	Laboratooriumi tn 23
184	78401:101:0164	Laboratooriumi tn 25
185	78401:101:0194	Laboratooriumi tn 27
186	78401:101:0163	Laboratooriumi tn 29 // 31 // 33
187	78401:101:0210	Lai tn 1 // Nunne tn 4
188	78401:101:0073	Lai tn 10 // Pikk tn 11
189	78401:101:0091	Lai tn 11
190	78401:101:1230	Lai tn 12
191	78401:101:0118	Lai tn 13 // Suur-Kloostri tn 1
192	78401:101:2210	Lai tn 14 // Pikk tn 17
193	78401:101:2130	Lai tn 15
194	78401:101:0735	Lai tn 17
195	78401:101:2050	Lai tn 19 // 21 // 23
196	78401:101:4480	Lai tn 2 // Nunne tn 2 // Pikk tn 1
197	78401:101:0030	Lai tn 20

Nr	Katastriüksuse tunnus	Lähiaadress
198	78401:101:2120	Lai tn 22
199	78401:101:0950	Lai tn 24 // Pikk tn 29
200	78401:101:0940	Lai tn 26
201	78401:101:1423	Lai tn 26a
202	78401:101:3000	Lai tn 27
203	78401:101:0068	Lai tn 28
204	78401:101:1800	Lai tn 29
205	78401:101:3020	Lai tn 29a
206	78401:101:0065	Lai tn 30
207	78401:101:4360	Lai tn 30a
208	78401:101:3870	Lai tn 30e
209	78401:101:2200	Lai tn 32
210	78401:101:0033	Lai tn 33 // Suurtüki tn 2
211	78401:101:3450	Lai tn 34 // Vaimu tn 3
212	78401:101:0056	Lai tn 35
213	78401:101:4290	Lai tn 36 // Vaimu tn 4
214	78401:101:0155	Lai tn 36a
215	78401:101:1471	Lai tn 36b
216	78401:101:4370	Lai tn 36c // Pikk tn 51
217	78401:101:2340	Lai tn 37
218	78401:101:0770	Lai tn 38
219	78401:101:1380	Lai tn 39 // 41
220	78401:101:0890	Lai tn 4 // Pikk tn 5
221	78401:101:3590	Lai tn 40
222	78401:101:1450	Lai tn 42
223	78401:101:4100	Lai tn 43
224	78401:101:1940	Lai tn 44 // Pagari tn 1 // Pikk tn 59
225	78401:101:0085	Lai tn 45
226	78401:101:1790	Lai tn 46 // 48 // Oleviste tn 1 // 3 // 5 // Pagari tn 2 // 4 // Pikk tn 61
227	78401:101:0077	Lai tn 47
228	78401:101:2420	Lai tn 49
229	78401:101:0750	Lai tn 5
230	78401:101:0206	Lai tn 50
231	78401:101:0391	Lai tn 51
232	78401:101:1360	Lai tn 6
233	78401:101:3340	Lai tn 7
234	78401:101:0610	Lai tn 8 // Pikk tn 9
235	78401:101:0066	Lai tn 9
236	78401:101:1610	Lindamägi
237	78401:101:3980	Lossi plats
238	78401:101:0165	Lossi plats 10
239	78401:101:3370	Lossi plats 11 // Lühike jalg 9a
240	78401:101:2740	Lossi plats 1a
241	78401:101:1890	Lossi plats 3 // Rutu tn 5 // Toom-Kooli tn 2
242	78401:101:4130	Lossi plats 4 // Rutu tn 3
243	78401:101:0045	Lossi plats 5 // Rutu tn 1

Nr	Katastriüksuse tunnus	Lähiaadress
244	78401:101:0087	Lossi plats 6
245	78401:101:3220	Lossi plats 7
246	78401:108:0200	Luise tn 2
247	78401:108:0056	Luise tänav T1
248	78401:101:0006	Lühike jalg
249	78401:101:0001	Lühike jalg 1 // 3 // Rüütli tn 2
250	78401:101:3070	Lühike jalg 2 // Rataskaevu tn 24
251	78401:101:1140	Lühike jalg 4 // Rataskaevu tn 22
252	78401:101:0013	Lühike jalg 5
253	78401:101:0530	Lühike jalg 6
254	78401:101:0520	Lühike jalg 6a // Pikk jalg 5
255	78401:101:3090	Lühike jalg 7 // Rüütli tn 4
256	78401:101:2560	Lühike jalg 8 // Pikk jalg 7
257	78401:101:0182	Lühike jalg 9 // 10
258	78401:101:2320	Mere pst 1 // Vana-Viru tn 15
259	78401:101:2460	Mere pst 11
260	78401:101:2450	Mere pst 11a
261	78401:101:1452	Mere pst 1a
262	78401:101:3910	Mere pst 3
263	78401:101:3411	Mere pst 4b
264	78401:101:0024	Mere pst 5
265	78401:114:0087	Mere puiestee T1
266	78401:114:1941	Mere puiestee T2
267	78401:101:0910	Munga tn 2 // 4 // 6 // Vene tn 16 // 18 // 20
268	78401:101:0017	Munga tn 5 // Müürivahe tn 41
269	78401:101:1349	Munga tn 5a
270	78401:101:3770	Munga tn 8 // Müürivahe tn 39
271	78401:101:3914	Musumägi
272	78401:101:3320	Mündi tn 2 // Raekoja plats 10 // Saiakang 1
273	78401:101:1190	Mündi tn 4 // Pikk tn 14 // Saiakang 5
274	78401:101:0110	Müürivahe tn 11 // Suur-Karja tn 15
275	78401:101:0053	Müürivahe tn 12 // Vabaduse väljak 4
276	78401:101:0018	Müürivahe tn 14 // 16 // Suur-Karja tn 18 // Vabaduse väljak 2
277	78401:101:0120	Müürivahe tn 15 // Suur-Karja tn 13 // Väike-Karja tn 8
278	78401:101:1020	Müürivahe tn 17 // Sauna tn 4 // Väike-Karja tn 5

Nr	Katastriüksuse tunnus	Lähiaadress
279	78401:101:3460	Müürivahe tn 19 // Sauna tn 6
280	78401:101:2103	Müürivahe tn 20
281	78401:101:3680	Müürivahe tn 21 // Sauna tn 8
282	78401:101:2580	Müürivahe tn 22 // Pärnu mnt 10 // Suur-Karja tn 23 // Väike-Karja tn 10 // 12
283	78401:101:1530	Müürivahe tn 23
284	78401:101:0560	Müürivahe tn 23a
285	78401:101:3740	Müürivahe tn 24 // Väike-Karja tn 7
286	78401:101:2690	Müürivahe tn 25
287	78401:101:0700	Müürivahe tn 26
288	78401:101:0270	Müürivahe tn 27 // Viru tn 22
289	78401:101:0043	Müürivahe tn 27b // Viru tn 11
290	78401:101:3930	Müürivahe tn 28 // Pärnu mnt 6
291	78401:101:0092	Müürivahe tn 29
292	78401:101:1813	Müürivahe tn 29a
293	78401:101:0050	Müürivahe tn 30 // Pärnu mnt 4
294	78401:101:1270	Müürivahe tn 31
295	78401:101:3030	Müürivahe tn 32 // Pärnu mnt 2
296	78401:101:2670	Müürivahe tn 33
297	78401:101:2630	Müürivahe tn 34 // Valli tn 4
298	78401:101:3640	Müürivahe tn 35
299	78401:101:0580	Müürivahe tn 36
300	78401:101:0130	Müürivahe tn 38 // Valli tn 2 // Viru tn 24
301	78401:101:5738	Müürivahe tn 38a
302	78401:101:1687	Müürivahe tn 4
303	78401:101:0072	Müürivahe tn 40 // Viru tn 17
304	78401:101:1730	Müürivahe tn 42
305	78401:101:1727	Müürivahe tn 48
306	78401:101:4743	Müürivahe tn 4a
307	78401:101:5788	Müürivahe tn 4b
308	78401:101:2890	Müürivahe tn 50
309	78401:101:0131	Müürivahe tn 52
310	78401:101:1729	Müürivahe tn 54
311	78401:101:4080	Müürivahe tn 60
312	78401:101:2770	Müürivahe tn 62
313	78401:101:0075	Müürivahe tn 62a
314	78401:101:1691	Müürivahe tn 64
315	78401:101:2290	Niguliste tn 3
316	78401:101:0035	Niguliste tn 6
317	78401:101:4190	Niguliste tn 8

Nr	Katastriüksuse tunnus	Lähiaadress
318	78401:101:0133	Niguliste tänav
319	78408:801:1650	Niine tn 2
320	78408:801:0083	Niine tänav
321	78401:101:3560	Nunne tn 1
322	78401:101:1858	Nunne tn 10
323	78401:101:3280	Nunne tn 11 // 11a // 11b
324	78401:101:2310	Nunne tn 12 // 14
325	78401:101:4200	Nunne tn 16 // Suur-Kloostri tn 11
326	78401:101:2355	Nunne tn 17 // Toompark
327	78401:101:2940	Nunne tn 18 // Suur-Kloostri tn 22
328	78401:101:1497	Nunne tn 3
329	78401:101:3218	Nunne tn 3a
330	78401:101:0122	Nunne tn 5
331	78401:101:0094	Nunne tn 7
332	78401:101:0117	Nunne tn 8
333	78401:101:3620	Nunne tn 9
334	78401:101:3150	Nunne tänav
335	78401:101:4230	Olevimägi 10
336	78401:101:1860	Olevimägi 11 // Sulevimägi 2
337	78401:101:2500	Olevimägi 12 // 14 // Vene tn 33 // 35 // 37
338	78401:101:3240	Olevimägi 13 // Uus tn 27
339	78401:101:3350	Olevimägi 16 // Uus tn 25 // Vene tn 40
340	78401:101:2980	Olevimägi 2 // Pikk tn 30
341	78401:101:0090	Olevimägi 2a // Pikk tn 30a
342	78401:101:0350	Olevimägi 3 // Pikk tn 34
343	78401:101:1240	Olevimägi 4
344	78401:101:2750	Olevimägi 5 // 7 // Pikk tn 36
345	78401:101:3130	Olevimägi 6
346	78401:101:0113	Olevimägi 8
347	78401:101:3970	Olevimägi 9 // Pikk tn 40
348	78401:101:0127	Patkuli vaateplats
349	78401:101:0114	Piiskopi aed
350	78401:101:1350	Piiskopi tn 3 // Rutu tn 2
351	78401:101:0012	Piiskopi tänav // Rutu tänav
352	78401:101:0021	Pikk jalg
353	78401:101:0108	Pikk jalg 16
354	78401:101:0080	Pikk jalg 16a
355	78401:101:0195	Pikk jalg 2
356	78401:101:0960	Pikk jalg 3 // Rataskaevu tn 6
357	78401:101:1688	Pikk jalg 3a
358	78401:101:1388	Pikk jalg 7a
359	78401:101:0191	Pikk jalg 9
360	78401:101:0079	Pikk tn 13

Nr	Katastriüksuse tunnus	Lähiaadress
361	78401:101:3530	Pikk tn 15
362	78401:101:0082	Pikk tn 16 // Pühavaimu tn 1
363	78401:101:0051	Pikk tn 18 // Pühavaimu tn 3
364	78401:101:4010	Pikk tn 2 // Rataskaevu tn 1 // Voorimehe tn 9
365	78401:101:1930	Pikk tn 20
366	78401:101:3730	Pikk tn 22 // Pühavaimu tn 7
367	78401:101:7041	Pikk tn 26 // Pühavaimu tn 9
368	78401:101:1830	Pikk tn 28
369	78401:101:1115	Pikk tn 29a
370	78401:101:0029	Pikk tn 3
371	78401:101:0800	Pikk tn 31
372	78401:101:0132	Pikk tn 33
373	78401:101:0166	Pikk tn 34a
374	78401:101:3390	Pikk tn 35
375	78401:101:0740	Pikk tn 37
376	78401:101:1060	Pikk tn 38
377	78401:101:0026	Pikk tn 39
378	78401:101:0810	Pikk tn 4 // 6 // 8
379	78401:101:0019	Pikk tn 41
380	78401:101:4150	Pikk tn 42 // Sulevimägi 1
381	78401:101:0046	Pikk tn 43
382	78401:101:4240	Pikk tn 44
383	78401:101:0039	Pikk tn 45 // Vaimu tn 2
384	78401:101:0036	Pikk tn 46
385	78401:101:0061	Pikk tn 47
386	78401:101:1870	Pikk tn 48
387	78401:101:1900	Pikk tn 49
388	78401:101:1980	Pikk tn 50 // Sulevimägi 12
389	78401:101:3920	Pikk tn 52 // Sulevimägi 8
390	78401:101:4420	Pikk tn 53 // 55 // 55a
391	78401:101:2410	Pikk tn 54 // Sulevimägi 4 // 6
392	78401:101:1280	Pikk tn 57
393	78401:101:0450	Pikk tn 60
394	78401:101:4260	Pikk tn 62
395	78401:101:0069	Pikk tn 64
396	78401:101:0027	Pikk tn 66
397	78401:101:5697	Pikk tn 67
398	78401:101:2860	Pikk tn 68
399	78401:101:3990	Pikk tn 69 // Tolli tn 1
400	78401:101:2790	Pikk tn 7
401	78401:101:2270	Pikk tn 70
402	78401:101:0119	Pikk tn 71 // Tolli tn 2
403	78401:101:0181	Pikk tn 72 // Margareeta aed
404	78401:101:1970	Pikk tn 73

Nr	Katastriüksuse tunnus	Lähiaadress
405	78401:101:0193	Pikk tänav T1
406	78401:101:1027	Põhja pst 10
407	78408:801:0223	Põhja pst 17 // Soo tn 1a
408	78408:801:5110	Põhja pst 17a // Soo tn 1
409	78408:801:2750	Põhja pst 17c
410	78401:101:2193	Põhja pst 25
411	78408:801:0630	Põhja pst 27
412	78401:101:4263	Põhja pst 29
413	78408:801:4201	Põhja puistee T2
414	78401:101:7011	Põhja puistee T4
415	78408:801:0297	Põhja puistee T5
416	78408:801:2020	Põhja puistee T7
417	78401:102:0270	Pärnu mnt 11
418	78401:101:0100	Pärnu mnt 12 // Suur-Karja tn 20
419	78401:101:3177	Pärnu mnt 3
420	78401:102:0050	Pärnu mnt 5
421	78401:102:0130	Pärnu mnt 7
422	78401:101:3690	Pärnu mnt 8 // Väike-Karja tn 9
423	78401:102:0002	Pärnu mnt 9
424	78401:102:0460	Pärnu mnt 9a
425	78401:101:3750	Pühavaimu tn 11
426	78401:101:1250	Pühavaimu tn 13 // 15
427	78401:101:0185	Pühavaimu tn 2
428	78401:101:1878	Pühavaimu tn 2a
429	78401:101:0123	Pühavaimu tn 4
430	78401:101:2780	Pühavaimu tn 6
431	78401:101:1751	Raekoja plats
432	78401:101:0540	Raekoja plats 1
433	78401:101:0099	Raekoja plats 12
434	78401:101:4000	Raekoja plats 13
435	78401:101:1310	Raekoja plats 15
436	78401:101:0049	Raekoja plats 16 // Vene tn 3
437	78401:101:0047	Raekoja plats 17
438	78401:101:0189	Raekoja plats 18 // Vanaturu kael 3
439	78401:101:1300	Raekoja plats 5 // Voorimehe tn 1
440	78401:101:5838	Raekoja plats 5a
441	78401:101:0109	Raekoja tn 4 // 6
442	78401:101:0168	Rahukohtu tn 1
443	78401:101:0880	Rahukohtu tn 2 // Toom-Rüütli tn 1
444	78401:101:1370	Rahukohtu tn 3
445	78401:101:5846	Rahukohtu tn 3b
446	78401:101:0300	Rahukohtu tn 4
447	78401:101:0126	Rahukohtu tn 5
448	78401:101:3170	Rahukohtu tänav
449	78401:101:3430	Rannamäe tee 10

Nr	Katastriüksuse tunnus	Lähiaadress
450	78401:101:2380	Rannamäe tee 11
451	78401:101:0128	Rannamäe tee 16
452	78401:101:0038	Rannamäe tee T1
453	78401:101:0141	Rannamäe tee T2 // Väike Rannavärv
454	78401:101:4430	Rataskaevu tn 10 // 12
455	78401:101:4180	Rataskaevu tn 14
456	78401:101:3330	Rataskaevu tn 16
457	78401:101:0500	Rataskaevu tn 18 // 20
458	78401:101:0670	Rataskaevu tn 2
459	78401:101:1390	Rataskaevu tn 4
460	78401:101:0037	Rataskaevu tn 5
461	78401:101:0007	Rataskaevu tn 8
462	78401:101:4170	Rataskaevu tn 9
463	78401:101:1197	Rataskaevu tänav
464	78401:101:0174	Roheline turg
465	78401:101:3840	Rüütli tn 11
466	78401:101:2810	Rüütli tn 12
467	78401:101:2800	Rüütli tn 12a
468	78401:101:1660	Rüütli tn 13
469	78401:101:1410	Rüütli tn 14
470	78401:101:3700	Rüütli tn 16 // 18
471	78401:101:4876	Rüütli tn 20
472	78401:101:3940	Rüütli tn 22
473	78401:101:3650	Rüütli tn 24
474	78401:101:1693	Rüütli tn 24a
475	78401:101:1080	Rüütli tn 28 // 30
476	78401:101:2000	Rüütli tn 3
477	78401:101:5840	Rüütli tn 30a
478	78401:101:1694	Rüütli tn 32
479	78401:101:2280	Rüütli tn 3a
480	78401:101:2010	Rüütli tn 5
481	78401:101:0175	Rüütli tn 6
482	78401:101:1500	Rüütli tn 7
483	78401:101:0176	Rüütli tn 8 // 10
484	78401:101:2512	Rüütli tn 8e
485	78401:101:2970	Rüütli tn 9
486	78401:101:2950	Rüütli tn 9a
487	78401:101:4270	Rüütli tänav
488	78401:101:1395	Saiakang 3
489	78401:101:4460	Saiakang 4
490	78401:102:0007	Sakala tänav T1
491	78401:101:0430	Sauna tn 1 // Väike-Karja tn 1 // 1a // 1b
492	78401:101:0460	Sauna tn 10
493	78401:101:1520	Sauna tn 12 // Viru tn 18
494	78401:101:1440	Sauna tn 2 // Väike-Karja tn 3
495	78401:101:2830	Sauna tn 3
496	78401:101:3880	Sauna tn 3a
497	78401:101:3550	Sauna tn 5 // Viru tn 16

Nr	Katastriüksuse tunnus	Lähiaadress
498	78401:101:1110	Sulevimägi 10
499	78401:101:1880	Sulevimägi 5
500	78401:101:7008	Suur Rannavärav 1
501	78401:101:0380	Suur-Karja tn 1 // Vana turg 2
502	78401:101:0025	Suur-Karja tn 10
503	78401:101:2220	Suur-Karja tn 11 // Väike-Karja tn 6
504	78401:101:3360	Suur-Karja tn 12
505	78401:101:2620	Suur-Karja tn 14
506	78401:101:0590	Suur-Karja tn 17
507	78401:101:0158	Suur-Karja tn 18a // Kuninga tänav // Müürivahe tänav T1 // Sauna tänav // Suur-Karja tänav // Vana turg // Vana-Posti tänav // Väike-Karja tänav
508	78401:101:0360	Suur-Karja tn 2
509	78401:101:1560	Suur-Karja tn 21
510	78401:101:1510	Suur-Karja tn 3
511	78401:101:3490	Suur-Karja tn 4
512	78401:101:1570	Suur-Karja tn 5
513	78401:101:3110	Suur-Karja tn 6
514	78401:101:0820	Suur-Karja tn 7
515	78401:101:1480	Suur-Karja tn 8
516	78401:101:3600	Suur-Karja tn 9 // Väike-Karja tn 4
517	78401:101:5809	Suur-Karja tänav T1
518	78401:101:2240	Suur-Kloostri tn 10 // 16
519	78401:101:2121	Suur-Kloostri tn 13
520	78401:101:0095	Suur-Kloostri tn 14
521	78401:101:3800	Suur-Kloostri tn 18
522	78401:101:3760	Suur-Kloostri tn 2
523	78401:101:0956	Suur-Kloostri tn 5a
524	78401:101:2230	Suur-Kloostri tn 7
525	78401:101:1332	Suur-Kloostri tänav T2
526	78401:101:0059	Suurtüki tn 10
527	78401:101:5655	Suurtüki tn 12
528	78401:101:2110	Suurtüki tn 4a // 4d
529	78401:101:2090	Suurtüki tn 4b
530	78401:101:2100	Suurtüki tn 4c
531	78401:101:0048	Suurtüki tn 6
532	78401:101:0042	Suurtüki tn 8
533	78401:101:5654	Suurtüki tn 8a
534	78401:101:0196	Suurtüki tänav T2
535	78401:101:0183	Taani Kuninga aed
536	78401:101:3179	Tammsaare park
537	78401:102:0005	Teatri väljak
538	78401:101:2920	Tolli tn 3
539	78401:101:0121	Tolli tn 4
540	78401:101:4965	Tolli tn 5

Nr	Katastriüksuse tunnus	Lähiaadress
541	78401:101:4966	Tolli tn 5a
542	78401:101:0192	Tolli tn 6
543	78401:101:4400	Tolli tn 8
544	78401:101:4120	Toom-Kooli tn 1
545	78401:101:1590	Toom-Kooli tn 11
546	78401:101:3610	Toom-Kooli tn 13
547	78401:101:3310	Toom-Kooli tn 15
548	78401:101:5818	Toom-Kooli tn 15a
549	78401:101:1540	Toom-Kooli tn 17
550	78401:101:1950	Toom-Kooli tn 21
551	78401:101:2900	Toom-Kooli tn 23
552	78401:101:1960	Toom-Kooli tn 3
553	78401:101:1620	Toom-Kooli tn 4
554	78401:101:1820	Toom-Kooli tn 5
555	78401:101:0184	Toom-Kooli tn 6
556	78401:101:3300	Toom-Kooli tn 7
557	78401:101:3950	Toom-Kooli tn 9
558	78401:101:0011	Toom-Kooli tänav
559	78401:101:2440	Toompea tn 1
560	78401:101:4050	Toompea tn 10
561	78401:101:2700	Toompea tn 3
562	78401:101:6728	Toompea tn 8
563	78401:101:1810	Toompea tn 8a
564	78401:101:6729	Toompea tn 8b
565	78401:101:0136	Toompea tänav
566	78401:101:2350	Toompuiestee 10
567	78401:108:0750	Toompuiestee 11a
568	78401:101:2930	Toompuiestee 12
569	78401:101:2043	Toompuiestee 18a
570	78401:101:2476	Toompuiestee 18b
571	78401:101:3520	Toompuiestee 20
572	78401:101:2042	Toompuiestee 20a
573	78401:101:6966	Toompuiestee 20b
574	78401:101:0156	Toompuiestee 22a
575	78401:101:0410	Toompuiestee 24
576	78401:101:0151	Toompuiestee 24a
577	78401:101:0197	Toompuiestee 24b
578	78401:101:1010	Toompuiestee 26
579	78401:101:0680	Toompuiestee 30
580	78401:101:0400	Toompuiestee 4
581	78401:101:2250	Toompuiestee 4b
582	78401:101:2080	Toompuiestee 6
583	78401:108:0027	Toompuiestee 7
584	78401:101:0093	Toompuiestee 8
585	78401:101:0173	Toompuiestee 8a
586	78401:108:1700	Toompuiestee 9
587	78401:101:0057	Toompuiestee T1
588	78401:101:4470	Toompuiestee T2
589	78401:101:0290	Toom-Rüütli tn 10
590	78401:101:3570	Toom-Rüütli tn 12

Nr	Katastriüksuse tunnus	Lähiaadress
591	78401:101:4030	Toom-Rüütli tn 3 // 5
592	78401:101:1090	Toom-Rüütli tn 7
593	78401:101:0005	Toom-Rüütli tänav
594	78401:101:1770	Tornide väljak
595	78401:101:3580	Uus tn 10
596	78401:101:0201	Uus tn 10a
597	78401:101:3440	Uus tn 10b
598	78401:101:0067	Uus tn 11
599	78401:101:0074	Uus tn 13
600	78401:101:0690	Uus tn 15
601	78401:101:4350	Uus tn 17
602	78401:101:1740	Uus tn 18
603	78401:101:0162	Uus tn 19 // Vene tn 28
604	78401:101:3050	Uus tn 2 // Vana-Viru tn 11a
605	78401:101:4310	Uus tn 21 // 23
606	78401:101:1640	Uus tn 22
607	78401:101:0370	Uus tn 28
608	78401:101:1470	Uus tn 29
609	78401:101:2840	Uus tn 3
610	78401:101:0089	Uus tn 30
611	78401:101:0102	Uus tn 31
612	78401:101:0171	Uus tn 32 // 34
613	78401:101:0084	Uus tn 33
614	78401:101:0097	Uus tn 35
615	78401:101:2260	Uus tn 37
616	78401:101:2190	Uus tn 4
617	78401:101:0105	Uus tn 5
618	78401:101:3480	Uus tn 6
619	78401:101:0920	Uus tn 7
620	78401:101:0160	Uus tn 9
621	78401:101:3178	Uus turg
622	78401:101:5696	Uus tänav T2
623	78401:101:0148	Vabaduse väljak
624	78401:101:1465	Vabaduse väljak 1
625	78401:101:0139	Vabaduse väljak 1a
626	78401:101:0157	Vabaduse väljak 1b // Valli tn 1a // Pärnu maantee T1 // Valli tänav
627	78401:101:1743	Vabaduse väljak 2a
628	78401:101:1913	Vabaduse väljak 2b
629	78401:101:3250	Vabaduse väljak 6
630	78401:107:0400	Vabaduse väljak 7
631	78401:101:3660	Vabaduse väljak 8
632	78401:101:0147	Vabaduse väljak 9 // Kaarli puistee T2
633	78401:101:1200	Valli tn 1
634	78401:101:0124	Vana turg 1 // Vanaturu kael 12
635	78401:101:1490	Vana-Posti tn 11
636	78401:101:3890	Vana-Posti tn 3

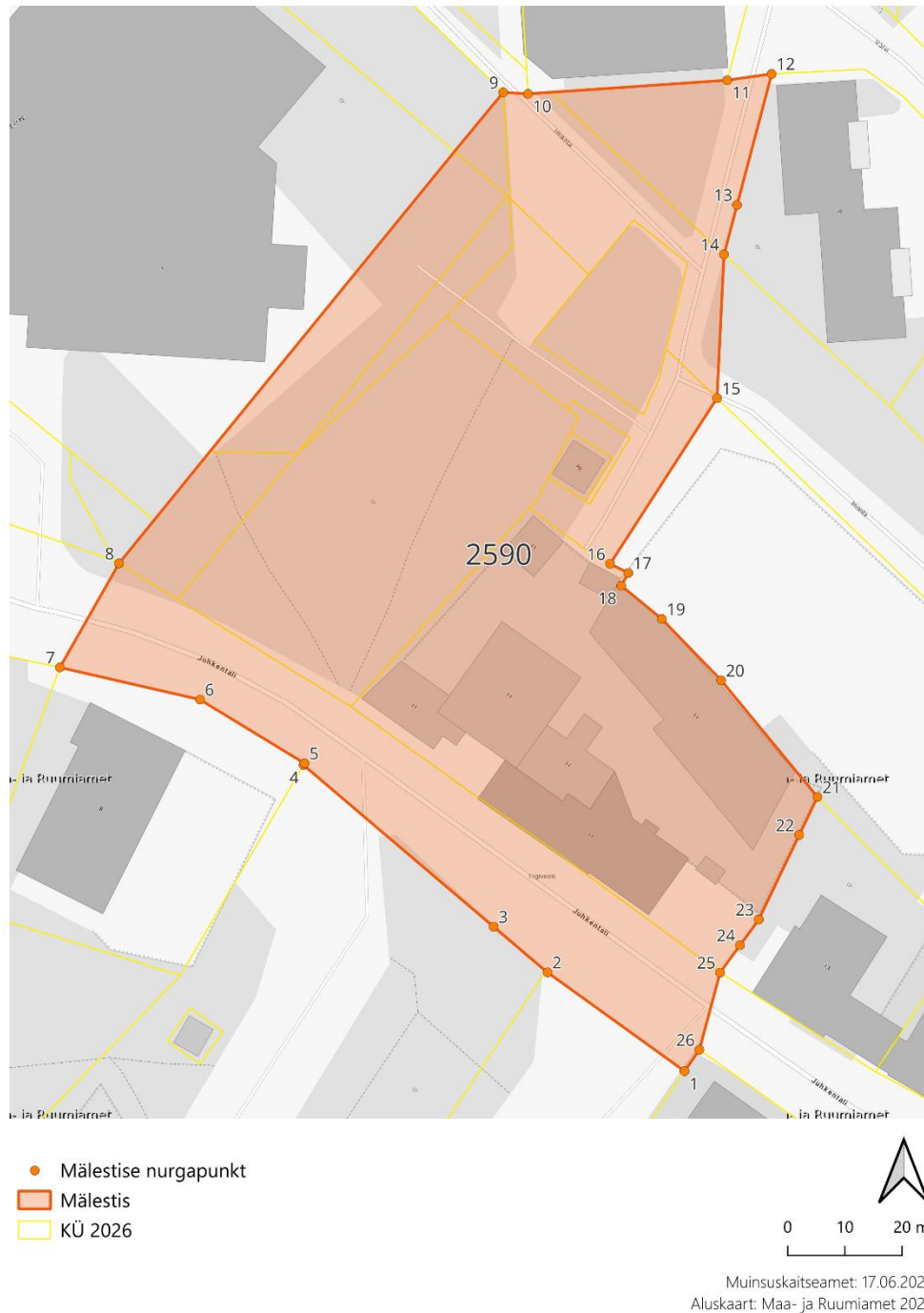
Nr	Katastriüksuse tunnus	Lähiaadress
637	78401:101:0031	Vana-Posti tn 3a
638	78401:101:7364	Vana-Posti tn 4
639	78401:101:3180	Vana-Posti tn 7
640	78401:101:2880	Vana-Posti tn 8
641	78401:101:1594	Vana-Posti tänav T2
642	78401:101:5810	Vana-Posti tänav T3
643	78401:101:0169	Vanaturu kael
644	78401:101:0420	Vanaturu kael 5
645	78401:101:4410	Vanaturu kael 7 // Vene tn 1
646	78401:101:0178	Vanaturu kael 8 // 10
647	78401:101:0640	Vana-Viru tn 12
648	78401:101:2710	Vana-Viru tn 14
649	78401:101:1460	Vana-Viru tn 14a
650	78401:101:1040	Vana-Viru tn 3
651	78401:101:0002	Vana-Viru tn 4
652	78401:101:3790	Vana-Viru tn 5
653	78401:101:0086	Vana-Viru tn 6
654	78401:101:1630	Vana-Viru tn 7
655	78401:101:1760	Vana-Viru tn 8
656	78401:101:1170	Vana-Viru tn 9
657	78401:101:3500	Vene tn 10 // 10a
658	78401:101:2910	Vene tn 11
659	78401:101:1482	Vene tn 11a
660	78401:101:0142	Vene tn 12
661	78401:101:0137	Vene tn 12a
662	78401:101:0203	Vene tn 13
663	78401:101:0125	Vene tn 14
664	78401:101:0207	Vene tn 14a
665	78401:101:0104	Vene tn 17
666	78401:101:2070	Vene tn 19
667	78401:101:0250	Vene tn 2 // 4 // Viru tn 1
668	78401:101:1000	Vene tn 21 // 23
669	78401:101:4110	Vene tn 22
670	78401:101:5822	Vene tn 22a
671	78401:101:1722	Vene tn 24
672	78401:101:4160	Vene tn 25
673	78401:101:3190	Vene tn 25a
674	78401:101:1160	Vene tn 27
675	78401:101:1220	Vene tn 27a
676	78401:101:2680	Vene tn 29
677	78401:101:2370	Vene tn 31
678	78401:101:1689	Vene tn 38
679	78401:101:0198	Vene tn 6
680	78401:101:1550	Vene tn 7
681	78401:101:0044	Vene tn 8
682	78401:101:2430	Vene tn 9
683	78401:101:4099	Vene tänav T1
684	78401:101:0150	Viru tn 10
685	78401:101:0240	Viru tn 12

Nr	Katastriüksuse tunnus	Lähiaadress
686	78401:101:0170	Viru tn 13
687	78401:101:2650	Viru tn 14
688	78401:101:0020	Viru tn 15
689	78401:101:0041	Viru tn 19
690	78401:101:4060	Viru tn 2
691	78401:101:4220	Viru tn 20
692	78401:101:1180	Viru tn 21
693	78401:101:0205	Viru tn 21a
694	78401:101:3140	Viru tn 23
695	78401:101:3915	Viru tn 26
696	78401:101:0204	Viru tn 26a
697	78401:101:0070	Viru tn 27a
698	78401:101:1100	Viru tn 3
699	78401:101:0510	Viru tn 4
700	78401:101:0470	Viru tn 5
701	78401:101:0310	Viru tn 6
702	78401:101:3830	Viru tn 7
703	78401:101:0760	Viru tn 8
704	78401:101:4210	Viru tn 9
705	78401:101:0016	Viru tänav
706	78401:114:0086	Viru väljak

Nr	Katastriüksuse tunnus	Lähiaadress
707	78401:114:0049	Viru väljak 2g
708	78401:102:0140	Viru väljak 4
709	78401:101:2660	Wismari tn 11
710	78401:108:0069	Wismari tn 13d // Amandus Adamsoni tänav T1 // Artur Kapi tänav // Kevade tänav // Koidu tänav T1 // Wismari tänav T2
711	78401:101:3710	Wismari tn 3
712	78401:101:0230	Wismari tn 5
713	78401:101:1920	Wismari tn 7
714	78401:101:5836	Wismari tn 7a
715	78401:101:2850	Wismari tn 9
716	78401:101:1382	Wismari tänav T1
717	78401:101:2820	Voorimehe tn 5
718	78401:101:1430	Voorimehe tn 7
719	78401:101:0023	Voorimehe tänav
720	78401:101:4320	Väike Rannavärv 6
721	78401:101:0111	Väike-Karja tn 6a
722	78401:101:3210	Väike-Kloostri tn 3

**Mälestise Asulakoht (registri nr 2590) piirid koos koordinaatidega ja puudutatud katastriüksuste nimekiri.**

**Kaart 1.** Mälestise Asulakoht (registri nr 2590) piir.



**Tabel 1.** Mälestise Asulakoht (registri nr 2590) piiri nurgapunktide koordinaadid.

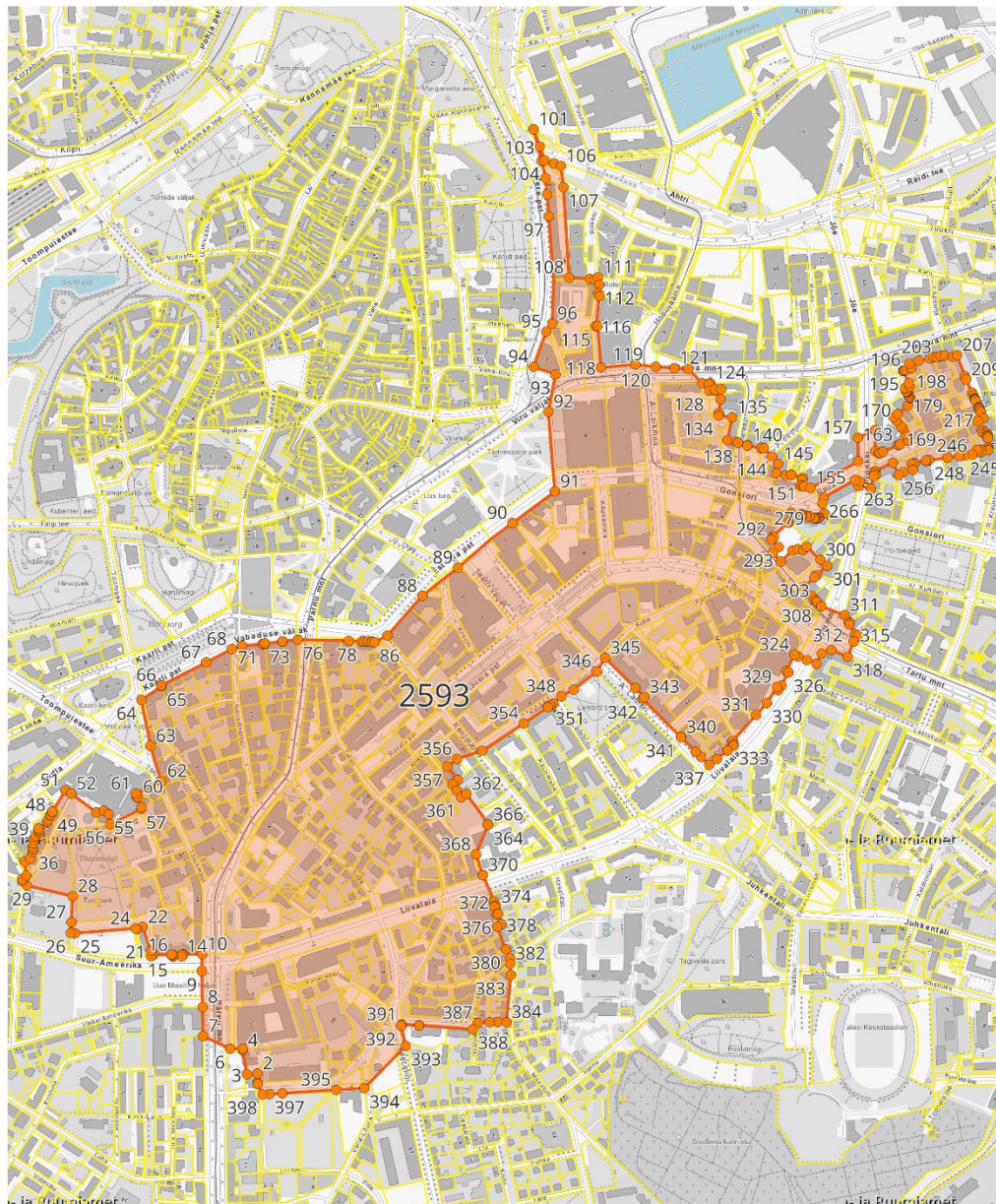
Nr	X	Y
1	6588060,52	543202,94
2	6588077,764	543179,009
3	6588085,742	543169,581
4	6588113,98	543136,37
5	6588114,28	543136,55
6	6588125,42	543118,28
7	6588131,03	543093,82
8	6588149,2	543104,15
9	6588231,47	543171,27
10	6588231,2	543175,61
11	6588233,59	543210,4
12	6588234,7	543218,17
13	6588211,806	543212,121
14	6588203,17	543209,84
15	6588178,05	543208,61
16	6588149,12	543189,94
17	6588147,53	543193,12
18	6588145,3	543191,89
19	6588139,5	543198,97
20	6588128,77	543209,34
21	6588108,41	543226,16
22	6588101,755	543222,967
23	6588087	543215,92
24	6588082,496	543212,614
25	6588077,73	543209,15
26	6588064,27	543205,54

**Tabel 2.** Mälestise Asulakoht (registri nr 2590) katastriüksuste nimekiri.

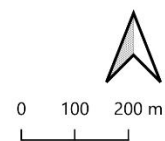
Nr	Katastriüksuse tunnus	Lähiaadress
1	78401:111:0056	Imanta tn 6
2	78401:101:4874	Imanta tn 6b
3	78401:111:0650	Imanta tn 6c
4	78401:111:0045	Imanta tänav T1
5	78401:111:1280	Imanta tänav T2
6	78401:111:0120	Juhkentali tn 11
7	78401:111:1330	Juhkentali tn 3f
8	78401:111:1250	Juhkentali tn 9d
9	78401:101:5271	Juhkentali tänav T1
10	78401:111:0190	Liivalaia tn 36c
11	78401:111:1230	Veski tänav T1
12	78401:111:1300	Veski tänav T2
13	78401:101:1644	Võlvi tänav T1

**Mälestise Asulakoht (registri nr 2593) piirid koos koordinaatidega ja puudutatud katastriüksuste nimekiri.**

**Kaart 1.** Mälestise Asulakoht (registri nr 2593) piir.



- Mälestise nurgapunkt
- Mälestis
- KÜ 2026



Muinsuskaitseamet: 17.06.2026  
Aluskaart: Maa- ja Ruumiamet 2026

**Tabel 1. Mälestise Asulakoht (registri nr 2593) piiri nurgapunktide koordinaadid.**

Nr	X	Y
1	6587718,49	542234,57
2	6587735,29	542234,3
3	6587734,09	542214,1
4	6587779,64	542206,55
5	6587782,98	542206,53
6	6587782,86	542182,17
7	6587806,85	542130,69
8	6587861,82	542129,99
9	6587930,26	542128,63
10	6587962,75	542128,8
11	6587962,18	542093,15
12	6587961,39	542093,03
13	6587961,32	542090,18
14	6587958,07	542090,15
15	6587957,8	542073,96
16	6587960,96	542073,81
17	6587960,94	542071,01
18	6587961,73	542071,13
19	6587960,89	542036,18
20	6587958,49	542031,78
21	6587968,69	542031,79
22	6588014,42	542016,06
23	6588009,7	542005,4
24	6588010,96	542002,53
25	6588002,37	541887,53
26	6588002,88	541879,39
27	6588022,87	541880,73
28	6588072,63	541882,92
29	6588092,99	541796,03
30	6588101,71	541786,97
31	6588105,31	541787,3
32	6588111,78	541795
33	6588138,23	541791,7
34	6588144,19	541802,33
35	6588157,22	541806,78
36	6588161,48	541808,23
37	6588166,09	541807,06
38	6588173,37	541807,9
39	6588180,44	541809,36
40	6588186,07	541811,91
41	6588192,67	541819,94
42	6588196,82	541818,71
43	6588198,58	541820,52
44	6588201,75	541817,79
45	6588214,01	541834,93
46	6588218,23	541836,94
47	6588226,19	541840,36
48	6588226,929	541841,199
49	6588232,531	541843,876
50	6588233,14	541844,354

Nr	X	Y
51	6588273,561	541869,358
52	6588267,694	541880,311
53	6588231,69	541928,33
54	6588234,89	541942,27
55	6588228,5	541951,71
56	6588209,63	541954,66
57	6588238,09	542013,24
58	6588241,99	542013,72
59	6588260,39	542004,84
60	6588261,27	542006,61
61	6588267,57	542003,55
62	6588291,293	542052,73
63	6588358,35	542030,96
64	6588445,373	542013,887
65	6588471,47	542052,02
66	6588473,55	542051,42
67	6588517,083	542137,019
68	6588542,5	542185,78
69	6588548,37	542205,2
70	6588552,04	542244,25
71	6588551,84	542244,27
72	6588552,289	542248,28
73	6588553,05	542248,2
74	6588556,47	542282,04
75	6588557,02	542282
76	6588560,15	542310,95
77	6588557,828	542407,961
78	6588556,82	542433,22
79	6588557,3	542433,26
80	6588557,1	542437,92
81	6588556,59	542437,96
82	6588556,29	542444,19
83	6588557,26	542444,24
84	6588556,91	542451,52
85	6588555,54	542451,45
86	6588555,29	542456,71
87	6588567,89	542481,34
88	6588643,42	542547,78
89	6588696,71	542615,53
90	6588781,76	542718,78
91	6588841,819	542799,787
92	6588993,37	542787,2
93	6589064,17	542800,8
94	6589078,77	542759,15
95	6589145,49	542783,25
96	6589160,68	542794,18
97	6589364,8	542788,06
98	6589406,45	542784,99
99	6589437,51	542782,18
100	6589469,706	542774,167

Nr	X	Y
101	6589530,29	542759,09
102	6589530,288	542759,102
103	6589497,459	542770,949
104	6589471,309	542780,384
105	6589465,282	542798,138
106	6589460,604	542811,214
107	6589420,06	542815,85
108	6589248,28	542826,69
109	6589245,43	542866,02
110	6589244,71	542875,48
111	6589249,19	542881,61
112	6589234,64	542883,95
113	6589219,4	542881,98
114	6589213,01	542884,09
115	6589156,02	542877,58
116	6589156,02	542877,581
117	6589156,27	542880,8
118	6589077,65	542887,34
119	6589083,12	542952,59
120	6589078,8	542991,5
121	6589076,462	543026,548
122	6589074,68	543053,26
123	6589047,66	543079,71
124	6589047,882	543094,802
125	6589045,462	543092,651
126	6589045,46	543092,649
127	6589045,45	543092,64
128	6589033,2	543092,86
129	6589033,41	543104,04
130	6589036,07	543103,99
131	6589036,289	543115,764
132	6589017,22	543114,67
133	6588990,9	543110,98
134	6588985,92	543110,85
135	6588982,643	543136,281
136	6588939,379	543127,94
137	6588936,48	543143,72
138	6588934,437	543147,782
139	6588930,019	543165,645
140	6588929,149	543165,479
141	6588923,884	543192,159
142	6588924,758	543192,354
143	6588923,872	543196,831
144	6588908,69	543212,03
145	6588894,28	543224,26
146	6588876,86	543220,38
147	6588872,76	543238,35
148	6588873,87	543249,09
149	6588873,599	543249,007
150	6588867,618	543270,76

Nr	X	Y
151	6588863,3	543269,39
152	6588853,09	543266,57
153	6588851,964	543271,117
154	6588851,429	543273,276
155	6588848,42	543285,42
156	6588899,04	543376,13
157	6588944,054	543375,589
158	6588958,623	543408,048
159	6588918,48	543408,73
160	6588914,25	543415,39
161	6588915,144	543417,476
162	6588917,51	543422,997
163	6588929,939	543451,999
164	6588930,504	543453,316
165	6588931,621	543455,688
166	6588938,82	543470,92
167	6588951,233	543465,236
168	6588962,32	543460,16
169	6588965,948	543457,136
170	6588975,875	543448,862
171	6588982,65	543443,215
172	6588988,84	543450,75
173	6589004,92	543470,08
174	6589019,27	543475,59
175	6589021,02	543474,4
176	6589020,9	543472,82
177	6589022,816	543472,237
178	6589027,049	543470,948
179	6589030,775	543469,815
180	6589031,639	543469,552
181	6589032,27	543469,36
182	6589031,68	543467,46
183	6589036,1	543466,06
184	6589038,49	543465,31
185	6589041,201	543474,375
186	6589047,67	543472,51
187	6589071,281	543461,651
188	6589071,295	543461,696
189	6589071,315	543461,762
190	6589071,374	543461,956
191	6589071,375	543461,958
192	6589071,384	543461,99
193	6589071,386	543461,996
194	6589071,409	543462,071
195	6589071,883	543463,632
196	6589072,832	543466,756
197	6589075,794	543476,508
198	6589075,95	543477,02
199	6589084,75	543473,18
200	6589090,32	543490,85
201	6589094,716	543512,355

Nr	X	Y
202	6589097,443	543518,866
203	6589096,844	543525,633
204	6589099,12	543533,119
205	6589100,45	543540,42
206	6589097,972	543555,773
207	6589100,99	543563,94
208	6589060,66	543578,8
209	6589054,57	543581,04
210	6589029,79	543592,42
211	6589024,55	543594,8
212	6589018,881	543597,372
213	6589017,811	543597,857
214	6589017,113	543598,174
215	6589016,217	543598,581
216	6589014,143	543599,522
217	6589001,956	543605,052
218	6589000,757	543605,596
219	6589000,687	543605,627
220	6589000,656	543605,641
221	6589000,376	543605,769
222	6588998,164	543606,772
223	6588996,019	543607,746
224	6588992,58	543609,31
225	6588980,933	543614,741
226	6588975,69	543603,42
227	6588958,86	543610,9
228	6588954,31	543612,07
229	6588954,75	543618,4
230	6588950,65	543618,72
231	6588950,807	543621,8
232	6588948,033	543621,899
233	6588946,948	543621,938
234	6588943,881	543622,074
235	6588943,91	543622,742
236	6588925,768	543623,486
237	6588925,742	543622,82
238	6588921,603	543622,989
239	6588920,478	543623,021
240	6588920,57	543609,77
241	6588916,42	543609,49
242	6588916,8	543603,71
243	6588920,89	543601,86
244	6588911,89	543592,63
245	6588910,4	543578,55
246	6588908,96	543568,58
247	6588905,73	543546,21
248	6588901,443	543510,778
249	6588900,112	543504,863
250	6588900,778	543504,715
251	6588896,01	543483,43
252	6588895,344	543483,577

Nr	X	Y
253	6588894,016	543477,65
254	6588883,061	543480,085
255	6588879,141	543461,807
256	6588873,03	543452,89
257	6588896,43	543442,17
258	6588880,78	543408,17
259	6588877,12	543407,32
260	6588872,68	543409,33
261	6588871,29	543405,77
262	6588847,36	543400,24
263	6588852,209	543376,905
264	6588861,19	543378,98
265	6588863,35	543369,84
266	6588830,2	543310,55
267	6588818,64	543307,93
268	6588799,83	543312,2
269	6588792,52	543301,71
270	6588791,94	543301,57
271	6588792,3	543299,93
272	6588790,74	543299,57
273	6588791,62	543295,78
274	6588790,04	543295,38
275	6588790,36	543294,02
276	6588791,47	543294,31
277	6588792,12	543291,5
278	6588791,03	543291,22
279	6588792,82	543283,55
280	6588794,51	543283,97
281	6588795,88	543278,11
282	6588794,2	543277,68
283	6588796	543270,05
284	6588797,45	543270,42
285	6588798,1	543267,63
286	6588796,66	543267,29
287	6588801,03	543248,65
288	6588782,79	543244,3
289	6588783,16	543243,05
290	6588756,43	543214,64
291	6588754,87	543216,11
292	6588750,51	543211,38
293	6588736,01	543225,05
294	6588725,32	543213,52
295	6588708,69	543229,08
296	6588729,49	543251,12
297	6588732,37	543261,12
298	6588730,48	543271,55
299	6588736,64	543278,12
300	6588712,01	543304,37
301	6588700,774	543317,366
302	6588683,22	543298,03
303	6588678,728	543293,062

Nr	X	Y
304	6588660,36	543272,75
305	6588642,75	543288,58
306	6588635,05	543295,51
307	6588634,34	543294,72
308	6588631,33	543297,41
309	6588632,04	543298,2
310	6588623,61	543305,79
311	6588606,74	543350,17
312	6588594,63	543357,19
313	6588592,53	543360,27
314	6588589,2	543359,41
315	6588570,63	543370,29
316	6588568,36	543375,42
317	6588556,74	543367,75
318	6588527,762	543355,983
319	6588540,62	543325,33
320	6588533,6	543306,57
321	6588514,384	543296,806
322	6588521,545	543278,625
323	6588528,1	543261,98
324	6588531,61	543255,14
325	6588500,5	543239,08
326	6588498,07	543243,68
327	6588472,87	543230,37
328	6588464,33	543223,79
329	6588470,14	543221,75
330	6588439,69	543202,54
331	6588417,09	543182,06
332	6588367,91	543137,52
333	6588360,6	543139,48
334	6588358,27	543138,71
335	6588349,49	543127,66

Nr	X	Y
336	6588333,25	543107,49
337	6588322,19	543092,91
338	6588337,33	543077,45
339	6588347,4	543067,04
340	6588375,15	543039,36
341	6588374,82	543039,03
342	6588447,94	542966,4
343	6588451,2	542969,37
344	6588468,11	542952,47
345	6588525,48	542895,12
346	6588499,65	542878,99
347	6588465,11	542834,9
348	6588452,53	542811,71
349	6588438,66	542796,75
350	6588434,89	542791,15
351	6588435,83	542790,51
352	6588432,62	542785,79
353	6588431,89	542786,3
354	6588400,91	542740,25
355	6588348,85	542661,45
356	6588333,69	542614,13
357	6588319,07	542595,3
358	6588293,58	542615,19
359	6588285,48	542605,01
360	6588273,38	542612,9
361	6588260,6	542621,23
362	6588267,07	542631,31
363	6588208,467	542672,276
364	6588208,465	542672,277
365	6588208,463	542672,278
366	6588208,461	542672,279
367	6588208,46	542672,28

Nr	X	Y
368	6588152,16	542650,06
369	6588112,811	542662,509
370	6588112,62	542662,57
371	6588062,17	542683,53
372	6588062,43	542684,34
373	6588054,96	542686,71
374	6588052,76	542687,41
375	6588051,84	542684,47
376	6588038,13	542688,63
377	6588038,93	542691,64
378	6588019,47	542698,03
379	6588014,62	542690,41
380	6587971,94	542706,29
381	6587954,97	542714,46
382	6587943,906	542714,902
383	6587922,7	542715,75
384	6587833,04	542707,63
385	6587833,64	542690,51
386	6587832,96	542675,7
387	6587831,44	542653,24
388	6587819,43	542643,53
389	6587827,35	542541,7
390	6587826,73	542541,65
391	6587828,66	542508,59
392	6587826,49	542507,11
393	6587788,14	542515,94
394	6587707,68	542437,21
395	6587704,42	542383,78
396	6587698,146	542281,746
397	6587696,625	542257,01
398	6587695,81	542243,81
399	6587715,89	542234,61

**Tabel 2.** Mälestise Asulakoht (registri nr 2593) katastriüksuste nimekiri.

Nr	Katastriüksuse tunnus	Lähiaadress
1	78401:001:0154	A. Laikmaa tn 11 // Tartu mnt 1
2	78401:103:0027	A. Laikmaa tn 13 // Tartu mnt 2
3	78401:103:0060	A. Laikmaa tn 15 // Rävalla pst 4
4	78401:103:0230	A. Laikmaa tn 5
5	78401:104:0710	A. Lauteri tn 1 // Rävalla pst 7
6	78401:104:0014	A. Lauteri tn 1a
7	78401:101:6942	A. Lauteri tn 3 // Lennuki tn 2 // 4
8	78401:104:0290	A. Lauteri tn 5
9	78401:104:0720	A. Lauteri tn 5e

Nr	Katastriüksuse tunnus	Lähiaadress
10	78401:104:0580	A. Lauteri tn 7
11	78401:104:0770	A. Lauteri tn 7a
12	78401:104:0620	A. Lauteri tn 7b
13	78401:104:0650	A. Lauteri tn 7c
14	78401:104:0800	A. Lauteri tn 7d
15	78401:106:0400	Ahju tn 3 // P. Süda tn 8
16	78401:106:0840	Ahju tn 5
17	78401:106:0015	Ahju tn 6
18	78401:101:5691	Ahju tn 6a
19	78401:106:0580	Ahju tn 7
20	78401:106:0017	Ahju tn 7a
21	78401:101:7036	Ahju tn 9

Nr	Katastriüksuse tunnus	Lähiaadress
22	78401:106:0016	Ahju tn 9a
23	78401:114:0079	Ahtri tn 2
24	78401:101:7305	Ahtri tänav
25	78401:101:1131	Ahtri tänav T7
26	78401:101:1122	Ahtri tänav T8
27	78401:101:5817	Allika tn 10
28	78401:101:4148	Allika tn 12
29	78401:106:0790	Allika tn 4
30	78401:106:0570	Allika tn 6
31	78401:106:0720	Allika tn 8
32	78401:106:0029	Allika tn 8a
33	78401:101:6586	Allika tn 8b
34	78401:101:4445	Allika tn 9
35	78401:106:0039	Allika tänav // Lätte tänav // Sakala tänav T2 // Tatari tänav T1
36	78401:101:4765	Allika tänav T2
37	78401:101:5829	Allika tänav T3
38	78401:102:0330	Ants Laikmaa tänav
39	78401:105:0007	Ants Lauteri tänav // Kauka tänav // Kaupmehe tänav // Lembitu tänav // Vambola tänav
40	78401:101:0926	Eduard Viiralti tänav
41	78401:107:0570	Endla tn 3 // Tõnismägi 2
42	78401:107:0370	Endla tn 9 // Toom-Kuninga tn 10
43	78401:102:0080	Estonia pst 1 // 3
44	78401:102:0480	Estonia pst 10a // Estonia puistee T3
45	78401:102:0180	Estonia pst 11
46	78401:102:0008	Estonia pst 13 // Sakala tn 6
47	78401:106:0056	Estonia pst 15
48	78401:106:0042	Estonia pst 15a
49	78401:106:0070	Estonia pst 17
50	78401:106:0080	Estonia pst 19 // Tatari tn 1
51	78401:102:0070	Estonia pst 3a
52	78401:102:0003	Estonia pst 5
53	78401:102:0004	Estonia pst 5a
54	78401:101:5806	Estonia pst 5b
55	78401:102:0040	Estonia pst 7 // Teatri väljak 1
56	78401:102:0450	Estonia pst 7a
57	78401:102:0230	Estonia pst 9 // Rävalla pst 12
58	78401:102:0490	Estonia pst 9a
59	78401:102:0420	Estonia puistee T1
60	78401:102:0006	Estonia puistee T2
61	78401:113:0050	F. R. Kreutzwaldi tn 10
62	78401:101:2413	F. R. Kreutzwaldi tn 8a

Nr	Katastriüksuse tunnus	Lähiaadress
63	78401:103:0660	Gonsiori tn 10
64	78401:103:0410	Gonsiori tn 10a
65	78401:101:6588	Gonsiori tn 10b
66	78401:101:6589	Gonsiori tn 10c
67	78401:103:0018	Gonsiori tn 11
68	78401:103:0440	Gonsiori tn 13
69	78401:103:0240	Gonsiori tn 13a
70	78401:102:0100	Gonsiori tn 2 // Kaubamaja tn 1
71	78401:103:0710	Gonsiori tn 3
72	78401:103:0180	Gonsiori tn 3a
73	78401:103:0160	Gonsiori tn 3b
74	78401:103:0420	Gonsiori tn 5
75	78401:103:0430	Gonsiori tn 5a
76	78401:103:0007	Gonsiori tn 7
77	78401:103:0540	Gonsiori tn 8 // Kivisilla tn 2
78	78401:102:0001	Gonsiori tänav T1
79	78401:103:0013	Gonsiori tänav T3
80	78401:103:0008	Gonsiori tänav T4
81	78401:101:4771	Gonsiori tänav T8
82	78401:107:0920	Hariduse tn 1
83	78401:107:0910	Hariduse tn 11
84	78401:107:0007	Hariduse tn 11a
85	78401:107:0600	Hariduse tn 13
86	78401:107:0840	Hariduse tn 2 // Tõnismägi 3
87	78401:107:0480	Hariduse tn 3
88	78401:101:1556	Hariduse tn 3a
89	78401:107:0770	Hariduse tn 6 // Tõnismägi 5
90	78401:107:0680	Hariduse tn 6a
91	78401:107:0780	Hariduse tn 8
92	78401:110:0109	Herne tänav T2 // Magasini tänav T1 // Naeri tänav // Oa tänav // Puhke tänav // Õpetajate tänav
93	78401:101:2034	Hölmikpuuhaljak
94	78401:105:0130	Islandi väljak 1
95	78401:107:0100	Kaarli pst 1 // Roosikrantsi tn 2
96	78401:107:0590	Kaarli pst 11
97	78401:107:0460	Kaarli pst 3
98	78401:107:0320	Kaarli pst 5
99	78401:107:0350	Kaarli pst 7
100	78401:107:0980	Kaarli pst 9
101	78401:101:0054	Kaarli puistee T3
102	78401:102:0390	Kaubamaja tn 4
103	78401:102:0360	Kaubamaja tn 6
104	78401:102:0410	Kaubamaja tänav
105	78401:105:0460	Kaupmehe tn 2

Nr	Katastriüksuse tunnus	Lähiaadress
106	78401:106:0003	Kentmanni tn 10
107	78401:106:1350	Kentmanni tn 18
108	78401:106:0031	Kentmanni tn 20b // Kentmanni tänav
109	78401:106:0041	Kentmanni tn 4 // Sakala tn 10
110	78401:106:0046	Kentmanni tn 6
111	78401:105:0400	Kentmanni tn 7
112	78401:105:0270	Kentmanni tn 7a
113	78401:101:1037	Kentmanni tänav T1
114	78401:106:0047	Kentmanni tänav T2
115	78401:106:0043	Kentmanni tänav T3
116	78401:001:0155	Kivisilla tn 4 // Tartu mnt 7
117	78401:103:0070	Kivisilla tn 8 // Rävalla pst 2
118	78401:104:0008	Kivisilla tänav T1
119	78401:104:0220	Kuke tn 2 // Rävalla pst 3
120	78401:104:0860	Kuke tn 5
121	78401:104:0230	Kuke tn 6
122	78401:104:0002	Kuke tänav
123	78401:101:6943	Kuke tänav T2
124	78401:105:0190	Lembitu tn 3
125	78401:101:1119	Lembitu tn 4
126	78401:105:0410	Lembitu tn 4e
127	78401:105:0002	Lembitu tn 6
128	78401:105:0290	Lembitu tn 6a
129	78401:104:0780	Lennuki tn 1
130	78401:104:0390	Lennuki tn 14
131	78401:104:0280	Lennuki tn 16
132	78401:104:0320	Lennuki tn 1a
133	78401:104:0820	Lennuki tn 24
134	78401:104:0150	Lennuki tn 26
135	78401:101:2286	Lennuki tn 2c
136	78401:104:0270	Lennuki tn 5
137	78401:104:0013	Lennuki tn 5a
138	78401:104:0190	Lennuki tn 5b // Maakri tn 30a
139	78401:104:0610	Lennuki tn 9
140	78401:104:0005	Lennuki tänav // Maakri tänav
141	78401:106:0014	Liivalaia tn 1
142	78401:106:1090	Liivalaia tn 11
143	78401:106:1110	Liivalaia tn 13
144	78401:110:0690	Liivalaia tn 14
145	78401:110:1450	Liivalaia tn 16 // Veerenni tn 2
146	78401:110:1060	Liivalaia tn 16a
147	78401:106:0002	Liivalaia tn 17 // Tatari tn 31 // 31a
148	78401:106:0250	Liivalaia tn 19
149	78401:106:0590	Liivalaia tn 19a

Nr	Katastriüksuse tunnus	Lähiaadress
150	78401:101:4627	Liivalaia tn 2 // Pärnu mnt 57
151	78401:110:1330	Liivalaia tn 20
152	78401:110:0180	Liivalaia tn 20a // 22
153	78401:110:0063	Liivalaia tn 20b
154	78401:106:0100	Liivalaia tn 21
155	78401:106:0025	Liivalaia tn 23
156	78401:110:0280	Liivalaia tn 24
157	78401:101:4734	Liivalaia tn 2a
158	78401:106:1070	Liivalaia tn 3
159	78401:104:0490	Liivalaia tn 39
160	78401:104:0760	Liivalaia tn 41
161	78401:104:0170	Liivalaia tn 43
162	78401:104:0040	Liivalaia tn 45
163	78401:101:6699	Liivalaia tn 49 // 53 // Maakri tn 25
164	78401:106:1170	Liivalaia tn 5
165	78401:101:2268	Liivalaia tn 5a
166	78401:101:2349	Liivalaia tn 5b
167	78401:110:1540	Liivalaia tn 6
168	78401:106:1230	Liivalaia tn 7
169	78401:101:7037	Liivalaia tn 7a
170	78401:106:0800	Liivalaia tn 7c
171	78401:110:1550	Liivalaia tn 8 // 12
172	78401:106:0049	Liivalaia tn 9
173	78401:106:0019	Liivalaia tänav T1
174	78401:106:0008	Liivalaia tänav T2
175	78401:104:0520	Liivalaia tänav T3
176	78401:101:5756	Liivalaia tänav T6
177	78401:106:1320	Lätte tn 5
178	78401:106:0045	Lätte tn 6
179	78401:106:0810	Lätte tn 7
180	78401:106:0860	Lätte tn 8
181	78401:106:0960	Lätte tn 9
182	78401:104:0120	Maakri tn 17
183	78401:101:3186	Maakri tn 19
184	78401:101:3185	Maakri tn 21
185	78401:104:0090	Maakri tn 23
186	78401:104:0180	Maakri tn 23a
187	78401:104:0680	Maakri tn 26
188	78401:104:0019	Maakri tn 28
189	78401:104:0001	Maakri tn 28a
190	78401:101:2245	Maakri tn 28c
191	78401:104:0240	Maakri tn 29
192	78401:101:3747	Maakri tn 30
193	78401:104:0360	Maakri tn 30a/1
194	78401:104:0460	Maakri tn 30a/2
195	78401:104:0870	Maakri tn 30a/3
196	78401:104:0850	Maakri tn 30a/4
197	78401:104:0310	Maakri tn 30b

Nr	Katastriüksuse tunnus	Lähiaadress
198	78401:104:0350	Maakri tn 30c
199	78401:104:0004	Maakri tn 32a
200	78401:104:0016	Maakri tn 32b
201	78401:104:0100	Maakri tn 34
202	78401:104:0810	Maakri tn 34a
203	78401:104:0790	Maakri tn 36
204	78401:104:0330	Maakri tn 36c
205	78401:104:0380	Maakri tn 40a
206	78401:104:0012	Maakri tn 40b
207	78401:104:0480	Maakri tn 40c
208	78401:104:0003	Maakri tn 44
209	78401:101:2211	Maakri tänav T2
210	78401:110:2490	Magasini tn 2
211	78401:110:2030	Magasini tn 2a
212	78401:110:2660	Magasini tn 2b
213	78401:101:2459	Maneeži tn 11 // V. Reimani tn 12
214	78401:103:0400	Maneeži tn 6
215	78401:103:0090	Maneeži tn 6a
216	78401:103:0300	Maneeži tn 8
217	78401:101:2461	Maneeži tänav
218	78401:101:3405	Mere pst 4
219	78401:101:3409	Mere pst 4a
220	78401:101:3411	Mere pst 4b
221	78401:114:0710	Mere pst 6
222	78401:114:0074	Mere pst 6e
223	78401:114:0920	Mere pst 8
224	78401:114:0053	Mere pst 8a
225	78401:114:0087	Mere puistee T1
226	78401:114:1941	Mere puistee T2
227	78401:103:0019	Narva maantee T100
228	78401:113:0058	Narva mnt 14a
229	78401:113:1060	Narva mnt 16a
230	78401:113:1210	Narva mnt 16b
231	78401:113:0019	Narva mnt 16c
232	78401:101:5789	Narva mnt 16d
233	78401:113:0270	Narva mnt 18
234	78401:114:0037	Narva mnt 1b
235	78401:103:0490	Narva mnt 2
236	78401:113:1390	Narva mnt 20
237	78401:113:0930	Narva mnt 22
238	78401:103:0530	Narva mnt 2a
239	78401:103:0210	Narva mnt 4
240	78401:103:0130	Narva mnt 4a
241	78401:101:2664	Narva mnt 4b
242	78401:106:0500	P. Süda tn 1
243	78401:106:0330	P. Süda tn 10
244	78401:106:0150	P. Süda tn 11
245	78401:106:0950	P. Süda tn 12
246	78401:106:0170	P. Süda tn 13

Nr	Katastriüksuse tunnus	Lähiaadress
247	78401:106:0930	P. Süda tn 14
248	78401:106:0520	P. Süda tn 15a // Tatari tn 28a
249	78401:106:0021	P. Süda tn 16
250	78401:106:0022	P. Süda tn 16a
251	78401:106:1180	P. Süda tn 2 // 2a
252	78401:106:0180	P. Süda tn 3
253	78401:106:0900	P. Süda tn 3a
254	78401:101:4168	P. Süda tn 4 // Pärnu mnt 29 // 31 // 33
255	78401:106:0200	P. Süda tn 5
256	78401:106:0540	P. Süda tn 6
257	78401:106:0190	P. Süda tn 7
258	78401:106:0370	P. Süda tn 9
259	78401:101:0793	Peeter Süda tänav
260	78401:112:0040	Pronksi tn 19
261	78401:103:0014	Pronksi tänav
262	78408:801:4201	Põhja puistee T2
263	78401:101:4385	Pärnu maantee T2
264	78401:101:4169	Pärnu maantee T27
265	78401:109:0073	Pärnu maantee T3
266	78401:107:0033	Pärnu maantee T34
267	78401:101:1628	Pärnu maantee T40
268	78401:101:1887	Pärnu maantee T41
269	78401:101:4171	Pärnu maantee T43
270	78401:101:4726	Pärnu maantee T45
271	78401:107:0210	Pärnu mnt 14 // Vabaduse väljak 3
272	78401:106:0060	Pärnu mnt 15 // Tatari tn 2
273	78401:107:0090	Pärnu mnt 16
274	78401:106:0033	Pärnu mnt 17 // Tatari tn 4
275	78401:107:0032	Pärnu mnt 18
276	78401:106:0910	Pärnu mnt 19
277	78401:101:2198	Pärnu mnt 20
278	78401:106:0210	Pärnu mnt 21
279	78401:107:0060	Pärnu mnt 22
280	78401:101:1828	Pärnu mnt 22a
281	78401:106:0160	Pärnu mnt 23
282	78401:101:1826	Pärnu mnt 24
283	78401:106:0001	Pärnu mnt 25
284	78401:101:3319	Pärnu mnt 26
285	78401:106:0820	Pärnu mnt 27
286	78401:107:0170	Pärnu mnt 28
287	78401:107:0520	Pärnu mnt 28a
288	78401:107:0630	Pärnu mnt 28b
289	78401:107:0450	Pärnu mnt 30
290	78401:107:0011	Pärnu mnt 32
291	78401:101:5204	Pärnu mnt 35

Nr	Katastriüksuse tunnus	Lähiaadress
292	78401:101:5207	Pärnu mnt 35a // Pärnu maantee T30
293	78401:107:0190	Pärnu mnt 36 // Roosikrantsi tn 23
294	78401:101:5205	Pärnu mnt 37
295	78401:101:4386	Pärnu mnt 37a
296	78401:101:4387	Pärnu mnt 37b
297	78401:107:0080	Pärnu mnt 38
298	78401:107:0024	Pärnu mnt 40
299	78401:101:5206	Pärnu mnt 41
300	78401:106:0009	Pärnu mnt 41a
301	78401:106:0013	Pärnu mnt 41d
302	78401:106:1020	Pärnu mnt 43
303	78401:106:0450	Pärnu mnt 43a
304	78401:106:0730	Pärnu mnt 43b
305	78401:101:4554	Pärnu mnt 43c
306	78401:106:0710	Pärnu mnt 45
307	78401:107:0040	Pärnu mnt 46 // Tõnismägi 13
308	78401:107:0008	Pärnu mnt 48
309	78401:107:0850	Pärnu mnt 48a
310	78401:107:0490	Pärnu mnt 50
311	78401:101:4967	Pärnu mnt 59
312	78401:110:0003	Pärnu mnt 67
313	78401:113:0360	Raua tn 10
314	78401:113:0030	Raua tn 12
315	78401:113:1070	Raua tn 17a
316	78401:113:0073	Raua tn 17b
317	78401:113:0040	Raua tn 19
318	78401:101:2749	Raua tn 19b
319	78401:101:2276	Raua tn 19c
320	78401:113:1890	Raua tn 21
321	78401:113:1080	Raua tn 21a
322	78401:101:2748	Raua tn 23
323	78401:113:0080	Raua tn 25
324	78401:113:0340	Raua tn 27
325	78401:113:0140	Raua tn 29
326	78401:113:0560	Raua tn 31
327	78401:113:0070	Raua tn 33
328	78401:113:0041	Raua tn 35
329	78401:113:0007	Raua tn 37
330	78401:113:1110	Raua tn 37a
331	78401:113:0004	Raua tn 6
332	78401:113:1530	Raua tn 8
333	78401:113:1550	Raua tn 8a
334	78401:103:0002	Raua tänav T1
335	78401:113:0005	Raua tänav T2
336	78401:110:0055	Ravi tn 10
337	78401:110:0056	Ravi tn 10a
338	78401:110:2850	Ravi tn 11
339	78401:110:2860	Ravi tn 11a

Nr	Katastriüksuse tunnus	Lähiaadress
340	78401:110:0160	Ravi tn 2
341	78401:110:2140	Ravi tn 4
342	78401:110:2630	Ravi tn 5
343	78401:110:0025	Ravi tn 5a
344	78401:110:0118	Ravi tn 6
345	78401:110:0026	Ravi tn 7 // Uus-Tatari tn 8
346	78401:110:0330	Ravi tn 9 // Uus-Tatari tn 15
347	78401:101:1273	Ravi tänav
348	78401:110:0027	Ravi tänav T1 // Uus-Tatari tänav T2
349	78401:107:0540	Roosikrantsi tn 10
350	78401:107:0710	Roosikrantsi tn 10a
351	78401:101:5716	Roosikrantsi tn 10b
352	78401:107:0150	Roosikrantsi tn 11
353	78401:107:0034	Roosikrantsi tn 11b
354	78401:107:0140	Roosikrantsi tn 12
355	78401:107:0950	Roosikrantsi tn 13
356	78401:107:0960	Roosikrantsi tn 13a
357	78401:101:5063	Roosikrantsi tn 13b
358	78401:107:0180	Roosikrantsi tn 15
359	78401:107:0230	Roosikrantsi tn 16
360	78401:107:0001	Roosikrantsi tn 17
361	78401:107:0650	Roosikrantsi tn 19
362	78401:107:0620	Roosikrantsi tn 21
363	78401:107:0220	Roosikrantsi tn 2a
364	78401:107:0940	Roosikrantsi tn 3
365	78401:107:0830	Roosikrantsi tn 4
366	78401:107:0160	Roosikrantsi tn 4a
367	78401:107:0015	Roosikrantsi tn 4b
368	78401:107:0760	Roosikrantsi tn 4c
369	78401:107:0021	Roosikrantsi tn 4d
370	78401:107:0660	Roosikrantsi tn 4e
371	78401:107:0330	Roosikrantsi tn 6
372	78401:107:0530	Roosikrantsi tn 7
373	78401:101:4118	Roosikrantsi tn 7a
374	78401:107:0120	Roosikrantsi tn 8
375	78401:107:0130	Roosikrantsi tn 8a
376	78401:107:0970	Roosikrantsi tn 8b
377	78401:107:0360	Roosikrantsi tn 8c
378	78401:107:0250	Roosikrantsi tn 9
379	78401:101:1249	Roosikrantsi tn 9a
380	78401:107:0240	Roosikrantsi tn 9b
381	78401:101:0795	Roosikrantsi tänav
382	78401:101:2118	Roosikrantsi tänav T2
383	78401:114:0950	Roseni tn 7
384	78401:114:0610	Roseni tn 7a
385	78401:101:3192	Roseni tn 9
386	78401:114:0131	Roseni tänav T2

Nr	Katastriüksuse tunnus	Lähiaadress
387	78401:114:0024	Roseni tänav T3 // Rotermanni tänav T1
388	78401:114:0101	Roseni tänav T4
389	78401:102:0240	Rävala pst 10
390	78401:102:0370	Rävala pst 10a
391	78401:102:0090	Rävala pst 10b
392	78401:102:0010	Rävala pst 10c
393	78401:105:0120	Rävala pst 11 // 13 // 15
394	78401:102:0350	Rävala pst 14
395	78401:106:0480	Rävala pst 19
396	78401:106:0510	Rävala pst 20
397	78401:104:0010	Rävala pst 5
398	78401:102:0290	Rävala pst 6
399	78401:102:0250	Rävala pst 8
400	78401:104:0711	Rävala puiestee T1
401	78401:106:0007	Rävala puiestee T10
402	78401:106:0310	Rävala puiestee T11
403	78401:101:2676	Rävala puiestee T13
404	78401:101:2781	Rävala puiestee T14
405	78401:104:0730	Rävala puiestee T2
406	78401:104:0630	Rävala puiestee T3
407	78401:104:0030	Rävala puiestee T4
408	78401:104:0430	Rävala puiestee T5
409	78401:104:0340	Rävala puiestee T6
410	78401:104:0140	Rävala puiestee T7
411	78401:102:0380	Rävala puiestee T8
412	78401:102:0470	Rävala puiestee T9
413	78401:102:0260	Sakala tn 1
414	78401:106:0460	Sakala tn 11
415	78401:106:1050	Sakala tn 12
416	78401:106:0830	Sakala tn 12a
417	78401:106:0020	Sakala tn 14
418	78401:106:1310	Sakala tn 14a
419	78401:106:1200	Sakala tn 16
420	78401:106:0034	Sakala tn 16a
421	78401:106:1150	Sakala tn 18
422	78401:106:1160	Sakala tn 18a
423	78401:106:0044	Sakala tn 19 // Tatari tn 10
424	78401:102:0500	Sakala tn 1a
425	78401:106:0005	Sakala tn 20 // Tatari tn 11
426	78401:106:0670	Sakala tn 21
427	78401:106:0360	Sakala tn 22 // Tatari tn 8
428	78401:106:0890	Sakala tn 22a
429	78401:106:0680	Sakala tn 23
430	78401:106:0038	Sakala tn 23a
431	78401:106:0018	Sakala tn 24
432	78401:102:0340	Sakala tn 3
433	78401:102:0009	Sakala tn 4
434	78401:106:0011	Sakala tn 7

Nr	Katastriüksuse tunnus	Lähiaadress
435	78401:106:0300	Sakala tn 9
436	78401:102:0007	Sakala tänav T1
437	78401:106:0035	Sakala tänav T3
438	78401:106:0048	Sakala tänav T4
439	78401:101:5782	Sakala tänav T6
440	78401:107:0002	Suur-Ameerika tn 14
441	78401:107:0009	Suur-Ameerika tn 14a
442	78401:107:0005	Suur-Ameerika tn 14d
443	78401:107:0006	Suur-Ameerika tn 14e
444	78401:104:0015	Tartu maantee T10
445	78401:111:0067	Tartu maantee T11
446	78401:104:0070	Tartu mnt 10
447	78401:104:0011	Tartu mnt 10a
448	78401:103:0690	Tartu mnt 13
449	78401:103:0520	Tartu mnt 13e
450	78401:104:0060	Tartu mnt 14
451	78401:104:0410	Tartu mnt 16
452	78401:104:0009	Tartu mnt 16a
453	78401:104:0660	Tartu mnt 16b
454	78401:104:0740	Tartu mnt 16d
455	78401:103:0200	Tartu mnt 17
456	78401:104:0370	Tartu mnt 18
457	78401:103:0720	Tartu mnt 4
458	78401:103:0001	Tartu mnt 6
459	78401:106:0037	Tatari tn 12
460	78401:106:0055	Tatari tn 13
461	78401:106:0054	Tatari tn 13a
462	78401:106:0036	Tatari tn 14
463	78401:101:7044	Tatari tn 16
464	78401:106:0280	Tatari tn 18 // 20 // 22
465	78401:106:1140	Tatari tn 18a
466	78401:106:1270	Tatari tn 19
467	78401:106:0270	Tatari tn 21a
468	78401:106:0028	Tatari tn 21b
469	78401:106:1260	Tatari tn 21c
470	78401:106:0023	Tatari tn 21d
471	78401:106:0051	Tatari tn 21e
472	78401:101:0715	Tatari tn 23
473	78401:106:0012	Tatari tn 23a
474	78401:106:0040	Tatari tn 24
475	78401:106:0600	Tatari tn 25
476	78401:106:0430	Tatari tn 26
477	78401:106:0780	Tatari tn 27
478	78401:106:0630	Tatari tn 28
479	78401:106:0290	Tatari tn 29
480	78401:106:0350	Tatari tn 3
481	78401:106:0390	Tatari tn 30
482	78401:106:0870	Tatari tn 32
483	78401:106:1030	Tatari tn 34
484	78401:106:1330	Tatari tn 36

Nr	Katastriüksuse tunnus	Lähiaadress
485	78401:106:1220	Tatari tn 36b
486	78401:110:2620	Tatari tn 37
487	78401:110:2430	Tatari tn 37a
488	78401:110:0370	Tatari tn 37c
489	78401:106:0980	Tatari tn 38
490	78401:110:0240	Tatari tn 39
491	78401:110:0040	Tatari tn 42
492	78401:110:0910	Tatari tn 44
493	78401:110:0900	Tatari tn 45
494	78401:110:2300	Tatari tn 46
495	78401:101:1456	Tatari tn 46a
496	78401:110:2090	Tatari tn 47 // Vana-Lõuna tn 2
497	78401:106:1120	Tatari tn 5 // 7
498	78401:110:0620	Tatari tn 52
499	78401:110:0150	Tatari tn 54
500	78401:101:2453	Tatari tn 56
501	78401:110:1250	Tatari tn 56a
502	78401:101:2452	Tatari tn 56b
503	78401:101:3068	Tatari tn 56c
504	78401:101:2446	Tatari tn 58
505	78401:101:2445	Tatari tn 58a
506	78401:106:0050	Tatari tn 6
507	78401:110:2320	Tatari tn 60
508	78401:101:3744	Tatari tn 60a
509	78401:110:2080	Tatari tn 62
510	78401:110:0640	Tatari tn 64
511	78401:101:1256	Tatari tn 6a
512	78401:106:0004	Tatari tn 9
513	78401:101:1257	Tatari tänav T2
514	78401:110:0062	Tatari tänav T3
515	78401:106:1000	Tatari tänav T5
516	78401:101:7045	Tatari tänav T6
517	78401:102:0005	Teatri väljak
518	78401:102:0160	Teatri väljak 3
519	78401:102:0170	Teatri väljak 7
520	78401:107:0010	Toom-Kuninga tn 11
521	78401:107:0610	Toom-Kuninga tn 12
522	78401:107:0430	Toom-Kuninga tn 14
523	78401:107:0870	Toom-Kuninga tn 16
524	78401:107:0029	Toom-Kuninga tänav T1
525	78401:104:0510	Tornimäe tn 1
526	78401:101:7056	Tornimäe tn 15
527	78401:104:0160	Tornimäe tn 2
528	78401:104:0210	Tornimäe tn 3
529	78401:104:0640	Tornimäe tn 3b
530	78401:104:0130	Tornimäe tn 5
531	78401:104:0670	Tornimäe tn 7
532	78401:104:0712	Tornimäe tänav
533	78401:101:1408	Tornimäe tänav T2

Nr	Katastriüksuse tunnus	Lähiaadress
534	78401:101:7057	Tornimäe tänav T3
535	78401:104:0006	Tornimäe tänav T4
536	78401:101:5758	Tornimäe tänav T5
537	78401:107:0290	Tuvi tn 12
538	78401:101:2237	Tuvi tn 12a
539	78401:107:0410	Tuvi tn 16
540	78401:107:0860	Tuvi tn 18
541	78401:107:0800	Tuvi tn 3
542	78401:107:0016	Tuvi tänav
543	78401:107:0012	Tuvi tänav T2
544	78401:107:0031	Tõnismägi
545	78401:107:0020	Tõnismägi 10
546	78401:107:0014	Tõnismägi 11
547	78401:107:0028	Tõnismägi 11a
548	78401:107:0790	Tõnismägi 12
549	78401:107:0820	Tõnismägi 14
550	78401:107:0550	Tõnismägi 16
551	78401:107:0030	Tõnismägi 3a
552	78401:107:0270	Tõnismägi 5a
553	78401:107:0670	Tõnismägi 5b
554	78401:107:0070	Tõnismägi 7
555	78401:107:0019	Tõnismägi 8
556	78401:107:0018	Tõnismägi 8a
557	78401:107:0013	Tõnismägi 9
558	78401:110:1870	Uus-Tatari tn 12
559	78401:110:2500	Uus-Tatari tn 13 // 13a
560	78401:110:2530	Uus-Tatari tn 13b
561	78401:110:2560	Uus-Tatari tn 14
562	78401:110:0890	Uus-Tatari tn 16
563	78401:110:2000	Uus-Tatari tn 16a
564	78401:110:0049	Uus-Tatari tn 16b
565	78401:110:2220	Uus-Tatari tn 18a
566	78401:110:0250	Uus-Tatari tn 19
567	78401:110:2390	Uus-Tatari tn 2a
568	78401:110:2200	Uus-Tatari tn 2b
569	78401:110:0130	Uus-Tatari tn 4
570	78401:110:0610	Uus-Tatari tn 9
571	78401:110:0028	Uus-Tatari tänav T1
572	78401:103:0260	V. Reimani tn 8
573	78401:103:0120	V. Reimani tn 9
574	78401:101:0157	Vabaduse väljak 1b // Valli tn 1a // Pärnu maantee T1 // Valli tänav
575	78401:107:0730	Vabaduse väljak 5
576	78401:107:0400	Vabaduse väljak 7
577	78401:110:0107	Vana-Lõuna tänav T1
578	78401:110:0190	Vana-Veerenni tn 3
579	78401:110:2370	Vana-Veerenni tn 4
580	78401:110:2360	Vana-Veerenni tn 4a
581	78401:101:4327	Vana-Veerenni tn 4b

Nr	Katastriüksuse tunnus	Lähiaadress
582	78401:110:0023	Vana-Veerenni tn 5
583	78401:110:0550	Vana-Veerenni tn 6
584	78401:110:0660	Vana-Veerenni tn 7
585	78401:110:0112	Vana-Veerenni tn 8
586	78401:110:0113	Vana-Veerenni tänav
587	78401:101:5690	Vana-Veerenni tänav T1
588	78401:101:4733	Vana-Veerenni tänav T2
589	78401:110:1670	Veerenni tn 1
590	78401:110:0061	Veerenni tn 20
591	78401:110:0017	Veerenni tn 4
592	78401:110:0032	Veerenni tänav T1
593	78401:101:4515	Veetorni tn 3
594	78401:107:0110	Veetorni tn 4
595	78401:101:1487	Veetorni tänav

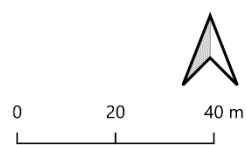
Nr	Katastriüksuse tunnus	Lähiaadress
596	78401:101:1435	Villem Reimani tänav
597	78401:114:0086	Viru väljak
598	78401:114:0048	Viru väljak 2
599	78401:114:0034	Viru väljak 2b
600	78401:114:0049	Viru väljak 2g
601	78401:114:0085	Viru väljak 3
602	78401:102:0140	Viru väljak 4
603	78401:102:0310	Viru väljak 6
604	78401:104:0713	Väike-Pääsukese tn 5
605	78401:107:0750	Õllepruuli tn 4
606	78401:107:0300	Õllepruuli tn 5
607	78401:107:0023	Õllepruuli tn 6
608	78401:107:0560	Õllepruuli tn 7
609	78401:107:0017	Õllepruuli tänav

**Mälestise Asulakoht (registri nr 2595) piirid koos koordinaatidega ja puudutatud katastriüksuste nimekiri.**

**Kaart 1.** Mälestise Asulakoht (registri nr 2595) piir.



- Mälestise nurgapunkt
- Mälestis
- KÜ 2026



Muinsuskaitseamet: 17.06.2026  
Aluskaart: Maa- ja Ruumiamet 2026

**Tabel 1.** Mälestise Asulakoht (registri nr 2595) piiri nurgapunktide koordinaadid.

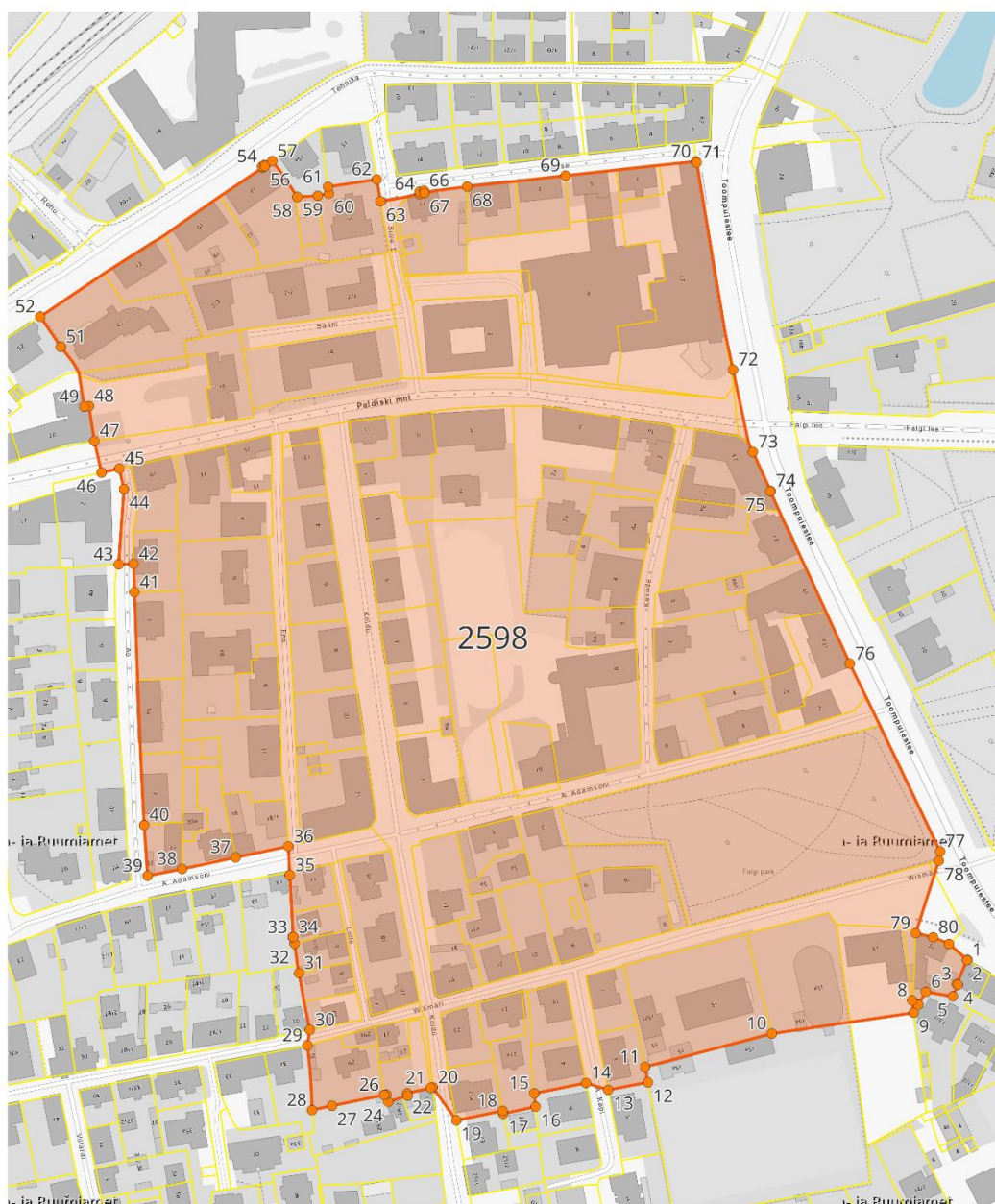
Nr	X	Y
1	6587714,836	544097,48
2	6587666,28	544057,41
3	6587686,36	544024,67
4	6587689,41	544019,09
5	6587695,11	544012,69
6	6587719,011	543990,649
7	6587736,62	543975,2
8	6587737,32	543975,8
9	6587756,92	543969,1
10	6587772,62	543960
11	6587772,82	543947,5
12	6587787,76	543948,28
13	6587824,65	543951,12
14	6587826,63	543954,84
15	6587838,078	543957,914
16	6587852,615	543978,25
17	6587877,349	543997,093
18	6587848,94	544048,539
19	6587832,64	544061,61
20	6587807,67	544092,21
21	6587799,908	544101,747
22	6587747,84	544058,79

**Tabel 2.** Mälestise Asulakoht (registri nr 2595) katastriüksuste nimekiri.

Nr	Katastriüksuse tunnus	Lähiaadress
1	78401:116:0250	Lastekodu tn 48 // Masina tn 1
2	78401:116:0064	Masina tn 18
3	78401:116:0140	Masina tn 2
4	78401:116:0850	Masina tn 4
5	78401:116:0035	Masina tn 6
6	78401:116:0420	Masina tn 7
7	78401:116:1300	Masina tänav

**Mälestise Asulakoht (registri nr 2598) piirid koos koordinaatidega ja puudutatud katastriüksuste nimekiri.**

**Kaart 1. Mälestise Asulakoht (registri nr 2598) piir.**



- Mälestise nurgapunkt
- Mälestis
- KÜ 2026



0 40 80 m

Muinsuskaitseamet: 17.06.2026  
Aluskaart: Maa- ja Ruumiamet 2026

**Tabel 1.** Mälestise Asulakoht (registri nr 2598) piiri nurgapunktide koordinaadid.

Nr	X	Y
1	6588498,18	541703,07
2	6588497,95	541702,9
3	6588485,21	541697,43
4	6588484,8	541698,09
5	6588478,61	541695,32
6	6588480,96	541680,88
7	6588474,19	541676,88
8	6588476,45	541673,61
9	6588469,842	541674,449
10	6588458,65	541598,54
11	6588440,85	541530,7
12	6588432,63	541532,26
13	6588428,55	541510,98
14	6588432,27	541499,17
15	6588426,7	541471,48
16	6588419,56	541472,2
17	6588415,83	541454,9
18	6588417,36	541454,58
19	6588412,26	541429,82
20	6588429,92	541417,21
21	6588429,66	541416,09
22	6588426,7	541403,54
23	6588425,5	541403,83
24	6588422,17	541393,4
25	6588426,12	541392,37
26	6588425,83	541391,23
27	6588420,067	541363,308

Nr	X	Y
28	6588417,71	541352,67
29	6588452,33	541350,16
30	6588460,69	541351,44
31	6588491,02	541345,67
32	6588506,83	541343,35
33	6588510,3	541342,31
34	6588510,31	541342,57
35	6588543,483	541340,715
36	6588558,89	541339,99
37	6588552,98	541311,82
38	6588546,76	541283,14
39	6588543,11	541264,71
40	6588570,24	541262,86
41	6588694,88	541257,69
42	6588710,048	541257,2
43	6588709,79	541249,22
44	6588750,13	541252,07
45	6588761,04	541249,6
46	6588758,881	541240,058
47	6588775,8	541236,23
48	6588794,47	541233,29
49	6588794,12	541230,85
50	6588826,19	541218,29
51	6588826,19	541218,29
52	6588842,32	541207,31
53	6588922,14	541326,33
54	6588922,7	541325,97

Nr	X	Y
55	6588923,48	541327,1
56	6588922,92	541327,45
57	6588925,66	541331,38
58	6588906,37	541344,76
59	6588907,02	541355,72
60	6588908,21	541361,65
61	6588911,84	541361,21
62	6588915,76	541387,32
63	6588904,071	541389,288
64	6588907,94	541410,19
65	6588909,22	541410,18
66	6588909,7	541412,54
67	6588908,5	541412,77
68	6588911,92	541435,64
69	6588917,79	541488,2
70	6588925,4	541557,97
71	6588924,84	541558,36
72	6588813,962	541577,759
73	6588769,95	541588,39
74	6588749,03	541597,93
75	6588748,94	541597,72
76	6588656,674	541640,243
77	6588556,16	541688,56
78	6588551,22	541687,84
79	6588512,47	541675,5
80	6588510,21	541684,82
81	6588506,63	541693,31

**Tabel 2.** Mälestise Asulakoht (registri nr 2598) katastriüksuste nimekiri.

Nr	Katastriüksuse tunnus	Lähiaadress
1	78401:101:7245	A. Adamsoni tn 10
2	78401:108:0062	A. Adamsoni tn 11 // Loite tn 2
3	78401:001:0281	A. Adamsoni tn 12 // 14
4	78401:101:0579	A. Adamsoni tn 18
5	78401:108:0500	A. Adamsoni tn 2 // Toompuiestee 17a
6	78401:108:1910	A. Adamsoni tn 20
7	78401:108:0900	A. Adamsoni tn 20a
8	78401:101:5888	A. Adamsoni tn 20d
9	78401:108:2320	A. Adamsoni tn 22
10	78401:108:1510	A. Adamsoni tn 2a
11	78401:108:2650	A. Adamsoni tn 3
12	78401:108:0980	A. Adamsoni tn 4
13	78401:108:1920	A. Adamsoni tn 5

Nr	Katastriüksuse tunnus	Lähiaadress
14	78401:108:1960	A. Adamsoni tn 5a
15	78401:108:1340	A. Adamsoni tn 6 // Kevade tn 9
16	78401:108:1740	A. Kapi tn 1 // Wismari tn 17
17	78401:108:0690	A. Kapi tn 3
18	78401:108:2290	A. Kapi tn 4
19	78401:108:0063	Amandus Adamsoni tänav T2 // Ao tänav // Eha tänav // Loode tänav
20	78401:101:7246	Amandus Adamsoni tänav T3
21	78401:108:1110	Ao tn 3
22	78401:108:1940	Ao tn 5
23	78401:108:1280	Ao tn 5a

Nr	Katastriüksuse tunnus	Lähiaadress
24	78401:108:1270	Ao tn 7
25	78401:101:5742	Eha tn 10
26	78401:101:5848	Eha tn 10a
27	78401:101:0809	Eha tn 12
28	78401:108:0630	Eha tn 4 // Paldiski mnt 17
29	78401:108:1440	Eha tn 6
30	78401:108:0032	Eha tn 8
31	78401:108:2130	Eha tn 8a
32	78401:108:1590	Falgi park
33	78401:108:2140	Kevade tn 1 // Toompuiestee 23
34	78401:101:1181	Kevade tn 2 // Paldiski mnt 3a
35	78401:108:0180	Kevade tn 2a
36	78401:108:0810	Kevade tn 3 // Toompuiestee 21
37	78401:108:0820	Kevade tn 3a
38	78401:108:2580	Kevade tn 4
39	78401:108:0850	Kevade tn 4a
40	78401:108:0037	Kevade tn 5
41	78401:108:1450	Kevade tn 6 // 6a
42	78401:108:0640	Kevade tn 7
43	78401:001:0280	Kevade tn 8
44	78401:101:1179	Kevade tänav T2
45	78401:108:1480	Koidu tn 1 // Paldiski mnt 9
46	78401:108:1420	Koidu tn 10
47	78401:108:2170	Koidu tn 10e
48	78401:108:1810	Koidu tn 11
49	78401:101:1531	Koidu tn 11a
50	78401:108:0041	Koidu tn 12
51	78401:108:0046	Koidu tn 12a
52	78401:108:0015	Koidu tn 16 // 18 // 20 // Loite tn 1
53	78401:108:1760	Koidu tn 17
54	78401:108:1890	Koidu tn 21a
55	78401:101:5032	Koidu tn 24
56	78401:108:2260	Koidu tn 3
57	78401:108:0001	Koidu tn 4
58	78401:108:2160	Koidu tn 5
59	78401:108:1680	Koidu tn 6
60	78401:108:1640	Koidu tn 7
61	78401:108:1520	Koidu tn 8
62	78401:108:1660	Koidu tn 9
63	78401:108:1150	Koidu tn 9a
64	78401:101:5031	Koidu tänav T2
65	78401:108:0320	Loite tn 10
66	78401:108:0710	Loite tn 4
67	78401:108:0780	Loite tn 6
68	78401:108:1390	Loite tn 8

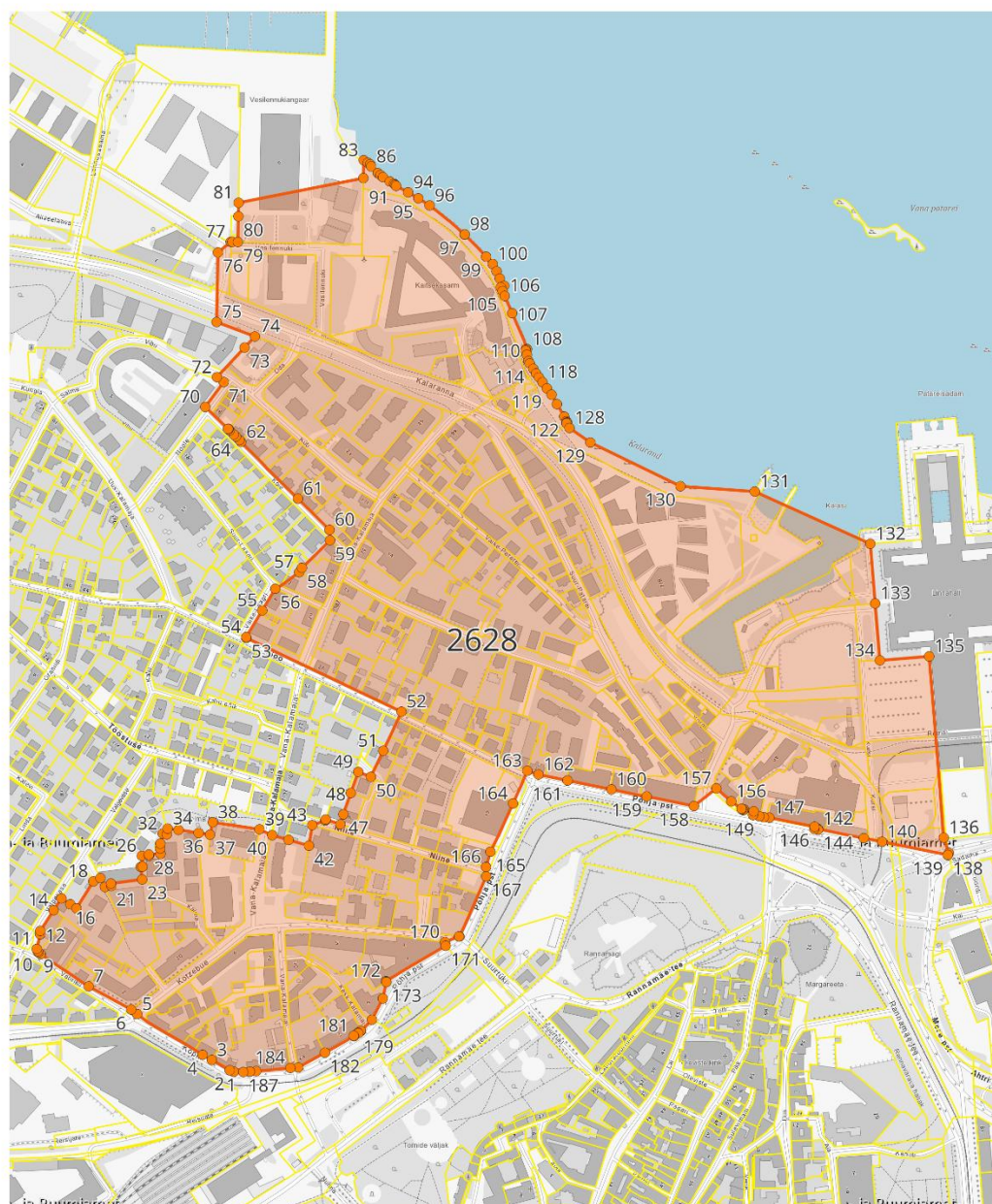
Nr	Katastriüksuse tunnus	Lähiaadress
69	78408:802:0014	Paldiski maantee T17
70	78408:802:0029	Paldiski maantee T18
71	78408:802:0036	Paldiski maantee T19
72	78408:802:0016	Paldiski maantee T20
73	78408:802:0019	Paldiski maantee T21
74	78401:101:4364	Paldiski maantee T31
75	78401:108:1320	Paldiski mnt 11
76	78401:108:0043	Paldiski mnt 13
77	78401:108:0045	Paldiski mnt 13a
78	78408:802:0025	Paldiski mnt 14
79	78401:108:1240	Paldiski mnt 15
80	78408:802:0420	Paldiski mnt 16
81	78401:101:2757	Paldiski mnt 18
82	78401:108:2390	Paldiski mnt 19
83	78401:101:1231	Paldiski mnt 3
84	78401:101:1182	Paldiski mnt 3b
85	78401:101:0295	Paldiski mnt 4
86	78401:108:0079	Paldiski mnt 5 // 7
87	78408:802:0055	Saani tn 2
88	78408:802:0022	Saani tn 2a
89	78408:802:0032	Saani tänav
90	78408:802:0057	Suve tn 2
91	78408:802:0046	Suve tn 4
92	78408:802:0130	Suve tn 5
93	78408:802:0550	Suve tn 5a
94	78408:802:0047	Suve tänav T2
95	78408:802:0053	Suve tänav T3
96	78408:802:0044	Suve tänav T4
97	78408:802:0038	Suve tänav T5
98	78408:802:0031	Suve tänav T6
99	78408:802:0017	Suve tänav T7
100	78401:101:3925	Suve tänav T8
101	78401:101:3926	Suve tänav T9
102	78401:101:3921	Sügise tn 11
103	78408:802:0054	Sügise tn 11c
104	78408:802:0490	Sügise tn 3
105	78401:101:0296	Sügise tn 5
106	78408:802:0230	Sügise tn 7
107	78408:802:0024	Sügise tn 9
108	78408:802:0045	Sügise tänav
109	78408:802:0450	Tehnika tn 17
110	78408:802:0410	Tehnika tn 19
111	78408:802:0330	Tehnika tn 21
112	78408:802:0003	Tehnika tn 23
113	78401:101:2758	Tehnika tn 23a
114	78401:108:2710	Toompuiestee 15
115	78401:108:0057	Toompuiestee 19
116	78401:108:0053	Toompuiestee 19e
117	78408:802:0012	Toompuiestee 27
118	78401:101:0057	Toompuiestee T1

Nr	Katastriüksuse tunnus	Lähiaadress
119	78401:108:0078	Villardi tänav T1
120	78401:108:1460	Wismari tn 10
121	78401:108:2040	Wismari tn 12
122	78401:108:2370	Wismari tn 12a
123	78401:108:0290	Wismari tn 13
124	78401:101:1761	Wismari tn 13c
125	78401:108:0069	Wismari tn 13d // Amandus Adamsoni tänav T1 // Artur Kapi tänav // Kevade tänav // Koidu tänav T1 // Wismari tänav T2
126	78401:108:2280	Wismari tn 14
127	78401:108:1880	Wismari tn 15

Nr	Katastriüksuse tunnus	Lähiaadress
128	78401:108:1580	Wismari tn 15a
129	78401:108:0190	Wismari tn 19
130	78401:108:1820	Wismari tn 21
131	78401:108:1840	Wismari tn 21a
132	78401:108:0014	Wismari tn 23
133	78401:108:0086	Wismari tn 27
134	78401:108:2330	Wismari tn 29
135	78401:108:0068	Wismari tn 29a
136	78401:108:0050	Wismari tn 6
137	78401:108:1030	Wismari tn 6a
138	78401:108:2640	Wismari tn 8
139	78401:108:0990	Wismari tn 8a

**Mälestise Asulakoht (registri nr 2628) piirid koos koordinaatidega ja puudutatud katastriüksuste nimekiri.**

**Kaart 1. Mälestise Asulakoht (registri nr 2628) piir.**



- Mälestise nurgapunkt
- Mälestis
- KÜ 2026



0 100 200 m

Muinsuskaitseamet: 17.06.2026  
Aluskaart: Maa- ja Ruumiamet 2026

**Tabel 1. Mälestise Asulakoht (registri nr 2628) piiri nurgapunktide koordinaadid.**

Nr	X	Y
1	6589495,23	541825,72
2	6589497,15	541820,35
3	6589510,39	541797,25
4	6589517,02	541785,33
5	6589569,601	541700,955
6	6589575,47	541693,31
7	6589605,37	541638,48
8	6589647,119	541576,468
9	6589649,16	541573,52
10	6589650,92	541572,75
11	6589653,68	541571,54
12	6589672,51	541576,02
13	6589676,95	541576,13
14	6589703,6	541593,31
15	6589718,85	541603,36
16	6589711,315	541614,756
17	6589706,05	541622,72
18	6589740,79	541644,58
19	6589745,2	541653,59
20	6589733,7	541659,44
21	6589735,04	541667,63
22	6589738,14	541667,24
23	6589743,35	541707,41
24	6589759,51	541705,63
25	6589759,82	541707,88
26	6589773,75	541707,06
27	6589773,72	541716,17
28	6589775,61	541716,05
29	6589776,51	541731,13
30	6589783,31	541730,63
31	6589789,6	541730,93
32	6589802,61	541734,09
33	6589801,54	541739,25
34	6589809	541740,17
35	6589807,21	541754,27
36	6589803,4	541780,3
37	6589801,15	541794,98
38	6589817,16	541798,51
39	6589808,07	541858,65
40	6589800,47	541875,13
41	6589794,38	541896,3
42	6589786,88	541922,45
43	6589813,53	541926,71
44	6589819,47	541943,66
45	6589820,8	541944,08
46	6589814,53	541963
47	6589827,427	541966,879
48	6589854,92	541976,54
49	6589882,08	541986,12
50	6589875,7	542002,28

Nr	X	Y
51	6589909,42	542018,32
52	6589959,811	542041,788
53	6590055,04	541841,82
54	6590056,14	541841,51
55	6590090,49	541862,26
56	6590118,56	541879,04
57	6590139,88	541909,98
58	6590145,52	541913,43
59	6590181,01	541949,73
60	6590194,47	541948,95
61	6590234,77	541908,34
62	6590307,86	541834,97
63	6590310,42	541832,88
64	6590314,854	541828,336
65	6590317,591	541825,531
66	6590322,795	541820,226
67	6590324,535	541818,744
68	6590324,803	541818,74
69	6590324,82	541818,18
70	6590353,139	541788,81
71	6590385,27	541812,72
72	6590391,61	541803,9
73	6590429,808	541839,48
74	6590444,13	541852,82
75	6590462,63	541803,473
76	6590552,44	541805,19
77	6590566,14	541821,66
78	6590566,1	541823,83
79	6590565,97	541830,83
80	6590599,12	541831,47
81	6590616,674	541831,806
82	6590648,375	541992,674
83	6590671,57	541993,13
84	6590668,299	541998,313
85	6590666,31	542001,41
86	6590663,52	542002,64
87	6590654,85	542011,32
88	6590652,29	542014,63
89	6590649,73	542017,94
90	6590644,14	542026,82
91	6590641,07	542032,42
92	6590639,7	542033,685
93	6590638,33	542034,95
94	6590630,038	542050,312
95	6590622,296	542063,629
96	6590613,19	542078,03
97	6590575,69	542123,13
98	6590575,81	542123,31
99	6590547,015	542151,013
100	6590537,61	542159,43

Nr	X	Y
101	6590528,18	542164,39
102	6590518,93	542168,52
103	6590509,45	542174,19
104	6590507,44	542169,9
105	6590502,675	542172,027
106	6590496,423	542174,801
107	6590474,129	542184,531
108	6590427,82	542203,53
109	6590427,65	542203,62
110	6590426,94	542201,87
111	6590425,7	542201,92
112	6590420,46	542203,59
113	6590412,36	542205,5
114	6590409,3	542207,07
115	6590402,45	542211,75
116	6590396,29	542215,27
117	6590391,363	542218,934
118	6590385,016	542223,654
119	6590377,086	542229,339
120	6590368,99	542235,424
121	6590356,777	542242,188
122	6590340,732	542251,612
123	6590334,59	542254,254
124	6590333,13	542255,195
125	6590332,491	542254,569
126	6590332,49	542254,57
127	6590332,212	542254,732
128	6590325,97	542258,37
129	6590307,29	542285,39
130	6590250,82	542401,5
131	6590243,91	542497,33
132	6590176,52	542646,29
133	6590099,48	542652,59
134	6590026,06	542658,67
135	6590031,25	542722,13
136	6589797,19	542740,98
137	6589777,508	542747,6
138	6589775	542746,26
139	6589775	542746,26
140	6589791,947	542661,471
141	6589796,635	542637,907
142	6589808,48	542579,03
143	6589807,57	542578,85
144	6589807,571	542578,846
145	6589808,51	542574,04
146	6589811,42	542574,43
147	6589823,16	542515,99
148	6589823,59	542509,04
149	6589824,89	542503,23
150	6589826,44	542495,09

Nr	X	Y
151	6589831,23	542495,99
152	6589833,57	542483,65
153	6589832,81	542482,4
154	6589833,72	542480,74
155	6589834,64	542480,26
156	6589844,2	542466,95
157	6589860,89	542447,92
158	6589838,08	542418,95
159	6589850,49	542357,99
160	6589859,48	542312,52
161	6589871,07	542255,89
162	6589878,79	542218,44
163	6589883,537	542204,047

Nr	X	Y
164	6589841,456	542185,628
165	6589779,17	542156,55
166	6589759,32	542150,93
167	6589747,31	542151,08
168	6589669,69	542116,56
169	6589669,85	542116,06
170	6589662,53	542097,84
171	6589657,77	542098,85
172	6589612,04	542021,78
173	6589610,96	542022,41
174	6589589,73	542017,78
175	6589562,29	542003,72
176	6589547,76	541989,47

Nr	X	Y
177	6589548,05	541989,26
178	6589545,56	541985,79
179	6589544,89	541986,28
180	6589540,95	541980,79
181	6589541,71	541980,24
182	6589519,79	541943,09
183	6589500,68	541908,71
184	6589500,01	541898,64
185	6589495,914	541854,45
186	6589495,29	541846,517
187	6589494,73	541837,75

**Tabel 2.** Mälestise Asulakoht (registri nr 2628) katastriüksuste nimekiri.

Nr	Katastriüksuse tunnus	Lähiaadress
1	78408:801:3700	Jahu tn 1
2	78408:801:4600	Jahu tn 10
3	78408:801:0035	Jahu tn 10a
4	78408:801:1340	Jahu tn 11 // Vana-Kalamaja tn 30
5	78408:801:6520	Jahu tn 12
6	78408:801:6530	Jahu tn 14 // Vana-Kalamaja tn 34
7	78408:801:0309	Jahu tn 1a
8	78408:801:3980	Jahu tn 3
9	78408:801:3970	Jahu tn 3a
10	78401:101:2927	Jahu tn 4
11	78408:801:1940	Jahu tn 5
12	78401:101:2922	Jahu tn 6 // Väike-Patarei tn 1
13	78408:801:1060	Jahu tn 7
14	78408:801:0970	Jahu tn 7a
15	78408:801:2380	Jahu tn 7b
16	78408:801:1620	Jahu tn 7c
17	78408:801:2370	Jahu tn 7d
18	78408:801:3890	Jahu tn 8
19	78408:801:5220	Jahu tn 8a
20	78408:801:4030	Jahu tn 8b
21	78408:801:0040	Jahu tn 9
22	78408:801:0251	Jahu tänav
23	78408:801:6540	Jahu tänav T2
24	78401:101:4049	Jahu tänav T5
25	78401:101:4585	Jahu tänav T6
26	78401:101:3488	Kalaranna tn 15 // 17 // Suur-Patarei tn 20
27	78401:101:3629	Kalaranna tn 18
28	78408:801:0204	Kalaranna tn 1a
29	78401:101:6811	Kalaranna tn 20

Nr	Katastriüksuse tunnus	Lähiaadress
30	78401:101:3939	Kalaranna tn 21 // 23
31	78401:101:3631	Kalaranna tn 22
32	78401:101:6083	Kalaranna tn 22b
33	78401:101:3938	Kalaranna tn 25 // 27 // 29
34	78408:801:0023	Kalaranna tn 26
35	78408:801:4080	Kalaranna tn 26a
36	78401:101:4897	Kalaranna tn 28
37	78408:801:0312	Kalaranna tn 30
38	78401:101:4899	Kalaranna tn 32
39	78408:801:0205	Kalaranna tn 4
40	78401:101:3626	Kalaranna tn 6
41	78401:101:3627	Kalaranna tn 6a
42	78401:101:3587	Kalaranna tn 7 // Suur-Patarei tn 10 // 12 // 14
43	78401:101:3628	Kalaranna tn 8
44	78408:801:0242	Kalaranna tänav T1
45	78401:101:3625	Kalaranna tänav T13
46	78401:101:3038	Kalaranna tänav T18
47	78401:101:3448	Kalaranna tänav T19
48	78408:801:0246	Kalaranna tänav T2
49	78401:101:6017	Kalaranna tänav T20
50	78408:801:0304	Kalaranna tänav T8
51	78401:001:0270	Kalasadama tn 10
52	78401:101:2194	Kalasadama tn 2
53	78401:101:2195	Kalasadama tn 4
54	78401:101:2196	Kalasadama tn 4a
55	78401:101:2197	Kalasadama tn 4b
56	78401:101:3414	Kalasadama tn 4c
57	78401:101:3623	Kalasadama tn 5
58	78401:101:7179	Kalasadama tn 5a
59	78401:101:5443	Kalasadama tn 6
60	78401:101:3624	Kalasadama tn 7
61	78401:101:7180	Kalasadama tn 7a

Nr	Katastriüksuse tunnus	Lähiaadress
62	78401:101:3759	Kalasadama tn 7b
63	78408:801:0960	Kalasadama tn 8
64	78408:801:0307	Kalasadama tänav T1
65	78401:101:2667	Kalasadama tänav T10
66	78401:001:0268	Kalasadama tänav T11
67	78401:001:0269	Kalasadama tänav T2
68	78401:101:3602	Kalasadama tänav T3
69	78401:101:7182	Kalasadama tänav T5
70	78401:101:3761	Kalasadama tänav T6
71	78408:801:0239	Kalasadama tänav T8
72	78401:101:5442	Kalasadama tänav T9
73	78408:801:0046	Kalma tn 11
74	78408:801:3210	Kalma tn 3
75	78401:101:7400	Kalma tn 4 // 6 // 8 // 10 // 12 // 14
76	78408:801:0119	Kalma tn 5
77	78408:801:0191	Kalma tn 7
78	78408:801:0156	Kalma tn 9
79	78408:801:2280	Kesk-Kalamaja tn 4
80	78408:801:6250	Kesk-Kalamaja tn 5
81	78408:801:1270	Kesk-Kalamaja tn 7
82	78408:801:0247	Kesk-Kalamaja tänav
83	78408:801:0306	Kesk-Kalamaja tänav T1
84	78401:101:1712	Kesk-Kalamaja tänav T4
85	78401:101:1726	Kesk-Kalamaja tänav T5
86	78401:101:7194	Kopli tn 2
87	78401:001:0515	Kopli tn 2a // Vana-Kalamaja tn 4
88	78408:801:0650	Kopli tn 4
89	78408:801:0211	Kopli tn 4a
90	78408:801:0208	Kopli tn 6
91	78408:801:0062	Kopli tn 6a
92	78408:801:0800	Kopli tn 8
93	78408:801:0212	Kopli tänav T12
94	78408:801:0209	Kopli tänav T13
95	78408:801:3710	Kotzebue tn 1 // Põhja pst 7
96	78408:801:5730	Kotzebue tn 10
97	78408:801:3050	Kotzebue tn 12
98	78408:801:1920	Kotzebue tn 12a
99	78408:801:2180	Kotzebue tn 13 // 13a
100	78408:801:0640	Kotzebue tn 14
101	78408:801:6280	Kotzebue tn 16
102	78408:801:5870	Kotzebue tn 2
103	78408:801:0003	Kotzebue tn 20
104	78408:801:0980	Kotzebue tn 22 // 24
105	78408:801:0087	Kotzebue tn 26
106	78408:801:1510	Kotzebue tn 27
107	78408:801:3230	Kotzebue tn 28
108	78408:801:1440	Kotzebue tn 29 // 31 // 33
109	78408:801:1930	Kotzebue tn 30

Nr	Katastriüksuse tunnus	Lähiaadress
110	78401:101:2298	Kotzebue tn 4
111	78408:801:3830	Kotzebue tn 5
112	78401:101:1348	Kotzebue tn 5a
113	78401:101:6087	Kotzebue tn 5b
114	78408:801:0196	Kotzebue tn 6
115	78408:801:0259	Kotzebue tn 6a
116	78408:801:5630	Kotzebue tn 7
117	78408:801:4630	Kotzebue tn 8
118	78408:801:4230	Kotzebue tn 9
119	78408:801:0163	Kotzebue tänav
120	78401:101:4262	Kursi tn 3
121	78401:101:5445	Kursi tn 5
122	78401:114:1380	Kursi tn 6
123	78401:101:5444	Kursi tänav T3
124	78408:801:0128	Köie tn 10
125	78408:801:0017	Köie tn 14
126	78408:801:0121	Köie tn 16
127	78408:801:0072	Köie tn 18
128	78408:801:4920	Köie tn 2
129	78408:801:0213	Köie tn 2a
130	78408:801:4250	Köie tn 4
131	78408:801:0065	Köie tn 6
132	78408:801:4240	Köie tn 6a
133	78408:801:0071	Köie tn 8a // 8b
134	78408:801:5230	Küti tn 1 // Vana-Kalamaja tn 39
135	78408:801:4730	Küti tn 11
136	78408:801:5950	Küti tn 15
137	78408:801:3750	Küti tn 2a
138	78408:801:2990	Küti tn 2b
139	78408:801:2150	Küti tn 3
140	78408:801:2860	Küti tn 5
141	78408:801:0150	Küti tn 6
142	78408:801:0129	Küti tn 7
143	78408:801:0022	Küti tn 9
144	78401:114:1941	Mere puistee T2
145	78408:801:0210	Niine põik 3
146	78408:801:0168	Niine põik 4
147	78408:801:4980	Niine põik 6
148	78408:801:0368	Niine põik 8
149	78401:101:0407	Niine põik T1
150	78408:801:5470	Niine tn 1 // Põhja pst 13
151	78408:801:1700	Niine tn 11
152	78408:801:0030	Niine tn 11a
153	78408:801:0207	Niine tn 11b
154	78408:801:1650	Niine tn 2
155	78408:801:0054	Niine tn 2a
156	78401:101:6086	Niine tn 2b
157	78408:801:4840	Niine tn 3
158	78408:801:6260	Niine tn 4

Nr	Katastriüksuse tunnus	Lähiaadress
159	78408:801:6090	Niine tn 5
160	78408:801:2170	Niine tn 6
161	78408:801:0560	Niine tn 6a
162	78408:801:5820	Niine tn 7
163	78408:801:6440	Niine tn 8
164	78408:801:1660	Niine tn 9
165	78408:801:4870	Niine tn 9a
166	78408:801:0083	Niine tänav
167	78408:801:5580	Noole tn 1
168	78401:101:2022	Noole tänav
169	78401:101:3937	Oda tn 2 // 4
170	78408:801:4880	Põhja pst 11
171	78408:801:5300	Põhja pst 11a
172	78408:801:0223	Põhja pst 17 // Soo tn 1a
173	78408:801:5110	Põhja pst 17a // Soo tn 1
174	78408:801:0224	Põhja pst 17b // Soo tn 1b
175	78408:801:3600	Põhja pst 21
176	78408:801:3610	Põhja pst 21a
177	78408:801:3620	Põhja pst 21b
178	78408:801:3630	Põhja pst 21c
179	78408:801:3640	Põhja pst 21d
180	78408:801:3650	Põhja pst 23
181	78401:101:2193	Põhja pst 25
182	78408:801:0630	Põhja pst 27
183	78401:101:4263	Põhja pst 29
184	78401:101:4264	Põhja pst 31
185	78408:801:4410	Põhja pst 31a
186	78408:801:1430	Põhja pst 33
187	78408:801:5180	Põhja pst 33a
188	78408:801:0305	Põhja pst 5
189	78408:801:4201	Põhja puistee T2
190	78408:801:0297	Põhja puistee T5
191	78408:801:2020	Põhja puistee T7
192	78408:801:0238	Rumbi tänav T3
193	78401:101:3784	Sadama tänav T2
194	78408:801:1950	Soo tn 10
195	78408:801:0860	Soo tn 12
196	78408:801:4270	Soo tn 14
197	78408:801:4110	Soo tn 14a
198	78408:801:6050	Soo tn 16
199	78408:801:2930	Soo tn 18
200	78408:801:0105	Soo tn 2
201	78408:801:6150	Soo tn 20
202	78408:801:6160	Soo tn 20a
203	78408:801:0280	Soo tn 22
204	78408:801:0120	Soo tn 24
205	78408:801:6000	Soo tn 26
206	78408:801:3550	Soo tn 28
207	78401:101:0307	Soo tn 28a
208	78408:801:4570	Soo tn 3

Nr	Katastriüksuse tunnus	Lähiaadress
209	78408:801:2540	Soo tn 30
210	78408:801:2530	Soo tn 30a
211	78408:801:5940	Soo tn 3a
212	78408:801:0350	Soo tn 4
213	78408:801:0366	Soo tn 5
214	78408:801:0367	Soo tn 5a
215	78408:801:5690	Soo tn 6
216	78408:801:5680	Soo tn 6a
217	78408:801:2070	Soo tn 8
218	78408:801:2080	Soo tn 8a
219	78408:801:0086	Soo tänav T1
220	78408:801:0125	Suur-Laagri tn 2 // Vana-Kalamaja tn 31
221	78408:801:3660	Suur-Patarei tn 1
222	78401:101:2926	Suur-Patarei tn 13
223	78408:801:2740	Suur-Patarei tn 13a
224	78408:801:3110	Suur-Patarei tn 15
225	78408:801:0580	Suur-Patarei tn 16
226	78408:801:3350	Suur-Patarei tn 16a
227	78408:801:5810	Suur-Patarei tn 17
228	78408:801:0590	Suur-Patarei tn 18
229	78408:801:0830	Suur-Patarei tn 18a
230	78408:801:1740	Suur-Patarei tn 18b
231	78401:101:3964	Suur-Patarei tn 18c
232	78408:801:2200	Suur-Patarei tn 19
233	78408:801:0840	Suur-Patarei tn 2
234	78408:801:3870	Suur-Patarei tn 21
235	78408:801:0490	Suur-Patarei tn 21a
236	78408:801:5000	Suur-Patarei tn 21b
237	78408:801:4650	Suur-Patarei tn 21c
238	78408:801:3430	Suur-Patarei tn 22
239	78408:801:4620	Suur-Patarei tn 23
240	78408:801:4170	Suur-Patarei tn 24
241	78408:801:2800	Suur-Patarei tn 25
242	78408:801:2130	Suur-Patarei tn 25a
243	78408:801:2770	Suur-Patarei tn 25b
244	78408:801:0134	Suur-Patarei tn 27 // Vana-Kalamaja tn 48
245	78408:801:3670	Suur-Patarei tn 3
246	78408:801:1220	Suur-Patarei tn 4 // Võrgu tn 3
247	78408:801:3680	Suur-Patarei tn 5
248	78401:101:2998	Suur-Patarei tn 6
249	78408:801:3690	Suur-Patarei tn 7
250	78408:801:1550	Suur-Patarei tn 9
251	78408:801:0316	Suur-Patarei tänav
252	78408:801:0255	Suur-Patarei tänav T2
253	78408:801:5880	Vabriku tn 2
254	78408:801:5920	Vabriku tn 4
255	78408:801:0101	Vabriku tn 4a
256	78401:101:1877	Vabriku tn 6

Nr	Katastriüksuse tunnus	Lähiaadress
257	78408:801:0570	Valgevase tn 11a // 11b
258	78401:101:1881	Valgevase tn 13
259	78401:101:0741	Vana-Kalamaja tn 10
260	78408:801:0028	Vana-Kalamaja tn 16
261	78408:801:0165	Vana-Kalamaja tn 28a
262	78408:801:4330	Vana-Kalamaja tn 28b
263	78408:801:0170	Vana-Kalamaja tn 29
264	78401:101:6030	Vana-Kalamaja tn 29a
265	78401:101:1076	Vana-Kalamaja tn 3
266	78408:801:3730	Vana-Kalamaja tn 32
267	78408:801:2670	Vana-Kalamaja tn 33
268	78408:801:0002	Vana-Kalamaja tn 33a
269	78408:801:0090	Vana-Kalamaja tn 36
270	78408:801:0222	Vana-Kalamaja tn 37
271	78408:801:0089	Vana-Kalamaja tn 38
272	78408:801:2210	Vana-Kalamaja tn 3a
273	78401:101:1074	Vana-Kalamaja tn 3b
274	78401:101:1075	Vana-Kalamaja tn 3c
275	78401:101:6950	Vana-Kalamaja tn 3d
276	78408:801:5290	Vana-Kalamaja tn 40
277	78408:801:3780	Vana-Kalamaja tn 41
278	78408:801:3760	Vana-Kalamaja tn 43
279	78401:101:0263	Vana-Kalamaja tn 44
280	78408:801:3770	Vana-Kalamaja tn 45
281	78408:801:0091	Vana-Kalamaja tn 46
282	78408:801:2880	Vana-Kalamaja tn 5
283	78408:801:4340	Vana-Kalamaja tn 6
284	78408:801:6100	Vana-Kalamaja tn 7
285	78408:801:5050	Vana-Kalamaja tn 7a
286	78408:801:3790	Vana-Kalamaja tn 7b
287	78401:101:1711	Vana-Kalamaja tn 8
288	78408:801:0298	Vana-Kalamaja tn 9
289	78408:801:0990	Vana-Kalamaja tn 9a
290	78408:801:0254	Vana-Kalamaja tänav T3
291	78408:801:0253	Vana-Kalamaja tänav T4
292	78408:801:0252	Vana-Kalamaja tänav T5

Nr	Katastriüksuse tunnus	Lähiaadress
293	78401:101:2005	Vana-Kalamaja tänav T7
294	78408:801:0275	Vesilennuki tn 1
295	78401:101:4898	Vesilennuki tn 2
296	78401:101:3479	Vesilennuki tn 3
297	78401:101:0355	Vesilennuki tn 6 // 8
298	78408:801:0282	Vesilennuki tänav T1
299	78408:801:0283	Vesilennuki tänav T2
300	78408:801:0314	Vesilennuki tänav T3
301	78408:801:0020	Võrgu tn 10
302	78401:101:4722	Võrgu tn 5
303	78408:801:1050	Võrgu tn 6
304	78408:801:2290	Võrgu tn 8
305	78401:101:3097	Võrgu tn 9
306	78401:101:3039	Võrgu tn 9a
307	78401:101:0393	Võrgu tänav
308	78408:801:4090	Väike-Laagri tn 2
309	78408:801:1540	Väike-Laagri tn 4
310	78408:801:0007	Väike-Patarei tn 10
311	78401:101:7020	Väike-Patarei tn 10a
312	78408:801:4720	Väike-Patarei tn 10b
313	78408:801:0063	Väike-Patarei tn 11
314	78408:801:0038	Väike-Patarei tn 11a
315	78401:101:7021	Väike-Patarei tn 12
316	78408:801:3090	Väike-Patarei tn 13
317	78401:101:0264	Väike-Patarei tn 14
318	78408:801:4850	Väike-Patarei tn 15
319	78408:801:5570	Väike-Patarei tn 17
320	78408:801:0193	Väike-Patarei tn 5
321	78408:801:0183	Väike-Patarei tn 7 // 7a
322	78408:801:2810	Väike-Patarei tn 8
323	78408:801:0760	Väike-Patarei tn 8a
324	78408:801:0004	Väike-Patarei tn 8b
325	78408:801:4580	Väike-Patarei tn 9
326	78408:801:0256	Väike-Patarei tänav
327	78401:101:2928	Väike-Patarei tänav T2