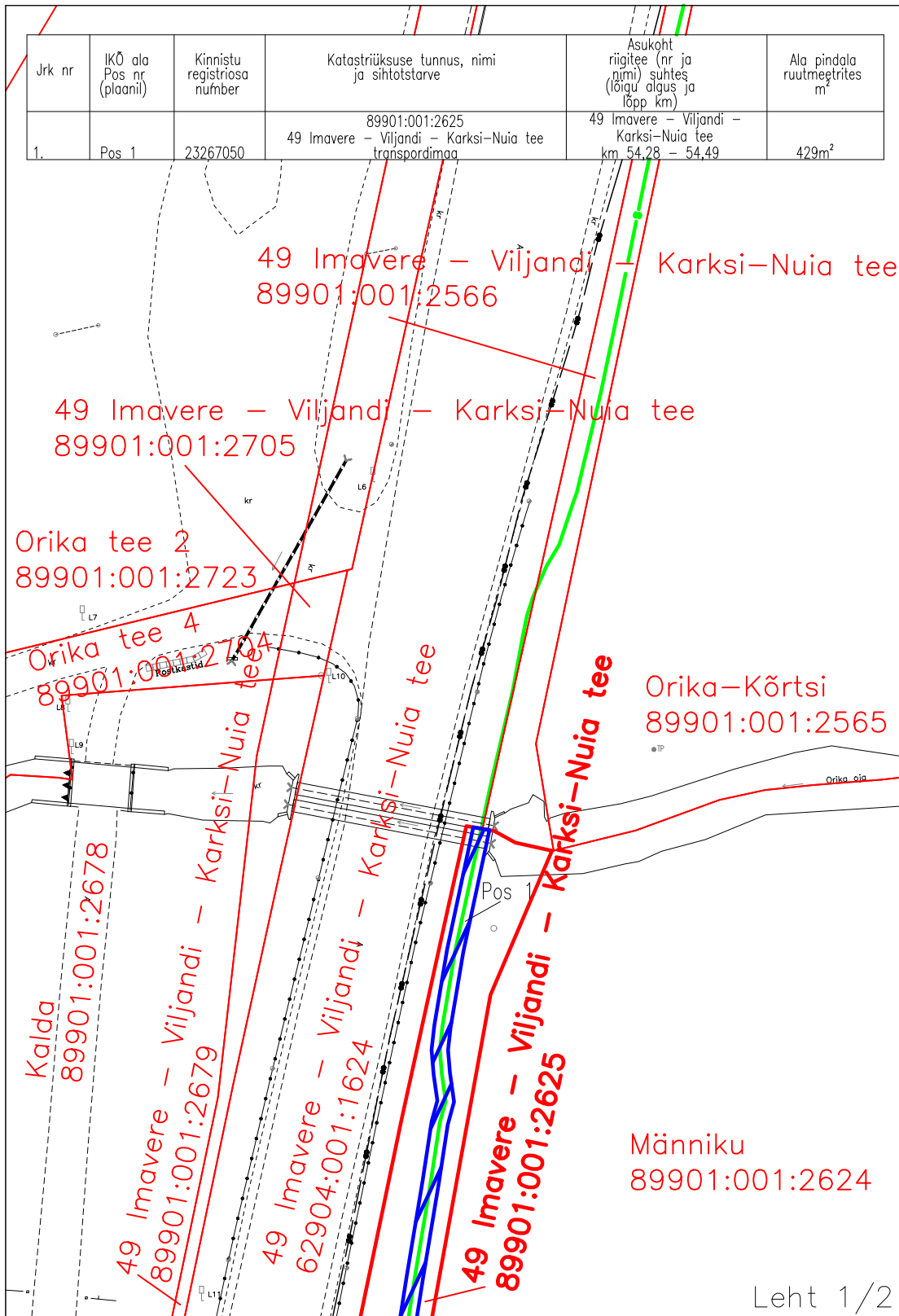







# ISIKLIKU KASUTUSÕIGUSE ALA PLAAN

M 1:1000



Projekti koostaja: Tinter-Projekt OÜ  
 Projekt: Riigitee nr 49 Imavere-Viljandi-Karksi-Nuia km 53,996–58,871 Viljandi-Loodi lõigu rekonstrueerimise põhiprojekti koostamine. Elektri- ja siderajatiste ümberehituse projekt. Tänavavalgustuse ehituse projekt  
 Projekt nr: 9655PP  
 Teostusjoonis nr: GEO 23–3575  
 Ala plaani koostaja: Lunas OÜ

-  Koormatav ala 429m<sup>2</sup>
-  Koormatava katastriüksuse piir
-  Katastriüksuste piirid
-  Side maakaabel
-  Sidekaev