











**Leppemärgid**

-  Planeeringuala piir (nihutatud joonise loetavuseks väljapoole)
-  Planeeritud krundipiir
-  Planeeritud hoonestusala
-  Rohevõrgustiku piir
-  Avalik juurdepääs kallasrajale
-  Tee servituudiala
-  Juurdepääs planeeringualale
-  Planeeritud tuletõrjevõetukoht
-  Krundi pos nr



**Märkused:**

- \*Alusena on kasutatud Maa-ameti kitsenduste kaarti.
- \*Planeeritava kinnistu suurus on 44591 m<sup>2</sup>.
- \*Planeeringu jooniste juurde kuulub lahutamatu osana seletuskiri.

Töö nimetus: <b>Kabli külas Salu kinnistu detailplaneering</b>			
Asukoht: Salu, Kabli küla, Häädemeeste vald, Pärnu maakond		Joonis: Kontaktvõõndi funktsionaalsed seosed	
Huvitatud isik: Päidre Põllud OÜ		Töö number: DP110724	
Planeeringu koostamise korraldaja: Häädemeeste Vallavalitsus		Möötkava: 1:4000	Formaat: A3
Planeeringu koostaja: <b>DetailPlanner OÜ</b> Reg. nr 16974684 tel: 55968821	Planeerija: Triin Kask, Maastikuarhitektuuri magister, (MD 003184)	Joonise nr: 2	Kuupäev: 15.10.2024