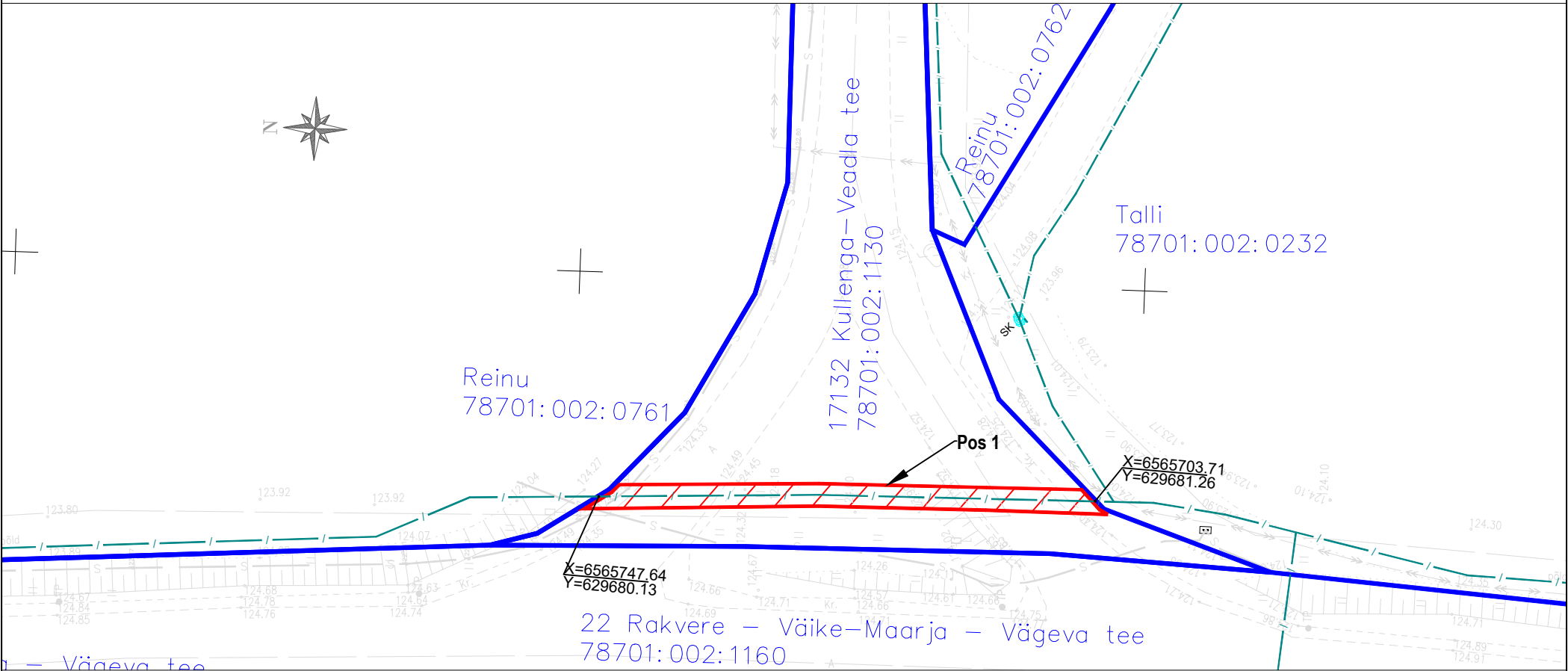


Kinnistu isikliku kasutusõiguse seadmise plaan



Jrk nr	IKÕ ala Pos nr (plaanil)	Kinnistu registrios number	Katastriüksuse tunnus, nimi ja sihtotstarve:	Asukoht riigitee (nr ja nimi) suhtes (lõigu algus ja lõpp km):	Ala pindala ruutmeetrites m²
1	Pos 1	5574850	78701:002:1130; 17132 Kullenga-Veadla tee; transpordimaa	17132 Kullenga-Veadla tee km 0,01	88 m²

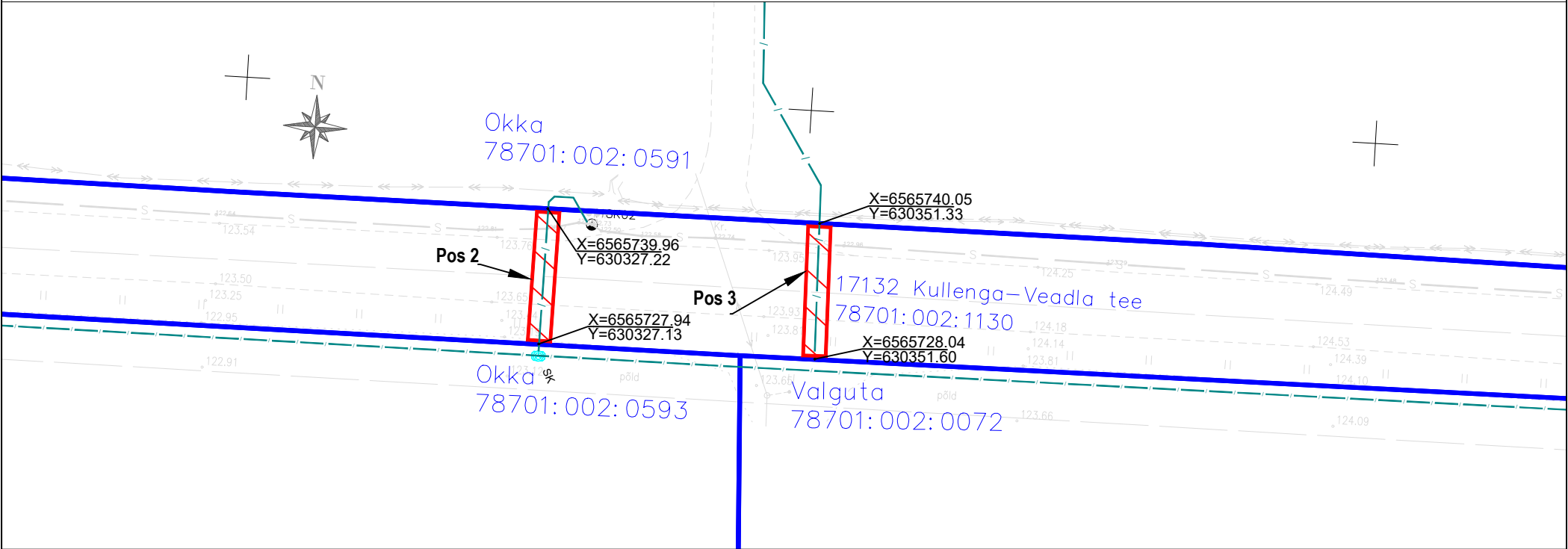
- Kasutusõiguse ala
- Katastriüksuse piir
- sidetoru
- sidekaev

Elektripaigaldise kaitsevöönd: Piki sidekaablit kulgev ala, mida mõlemalt poolt piiravad liini äärmistest kaablitest 1 meetri kaugusel paiknevad mõttelised vertikaaltasandid.




Sidetoru pikkus maa-alal: 44 m

Projekti nimi: "Assamalla, Kullenga, Porkuni, Võhmetu, Kadila, Nurmetu ja Koplitaguse küladesse optilise sidevõrgu rajamine"  
Objekti asukoht: Lääne-Viru maakond, Tapa vald, Kullenga küla  
Projekti number: 23018  
Plaani koostaja: Silver Knäzev  
Kuupäev: 19.10.2023

Kinnistu isikliku kasutusõiguse seadmise plaan



Jrk nr	IKÕ ala Pos nr (plaanil)	Kinnistu registriosa number	Katastriüksuse tunnus, nimi ja sihtotstarve:	Asukoht riigitee (nr ja nimi) suhtes (lõigu algus ja lõpp km):	Ala pindala ruutmeetrites m²
2	Pos 2	5574850	78701:002:1130; 17132 Kullenga-Veadla tee; transpordimaa	17132 Kullenga-Veadla tee km 0,68	23 m²
Jrk nr	IKÕ ala Pos nr (plaanil)	Kinnistu registriosa number	Katastriüksuse tunnus, nimi ja sihtotstarve:	Asukoht riigitee (nr ja nimi) suhtes (lõigu algus ja lõpp km):	Ala pindala ruutmeetrites m²
3	Pos 3	5574850	78701:002:1130; 17132 Kullenga-Veadla tee; transpordimaa	17132 Kullenga-Veadla tee km 0,7	23 m²

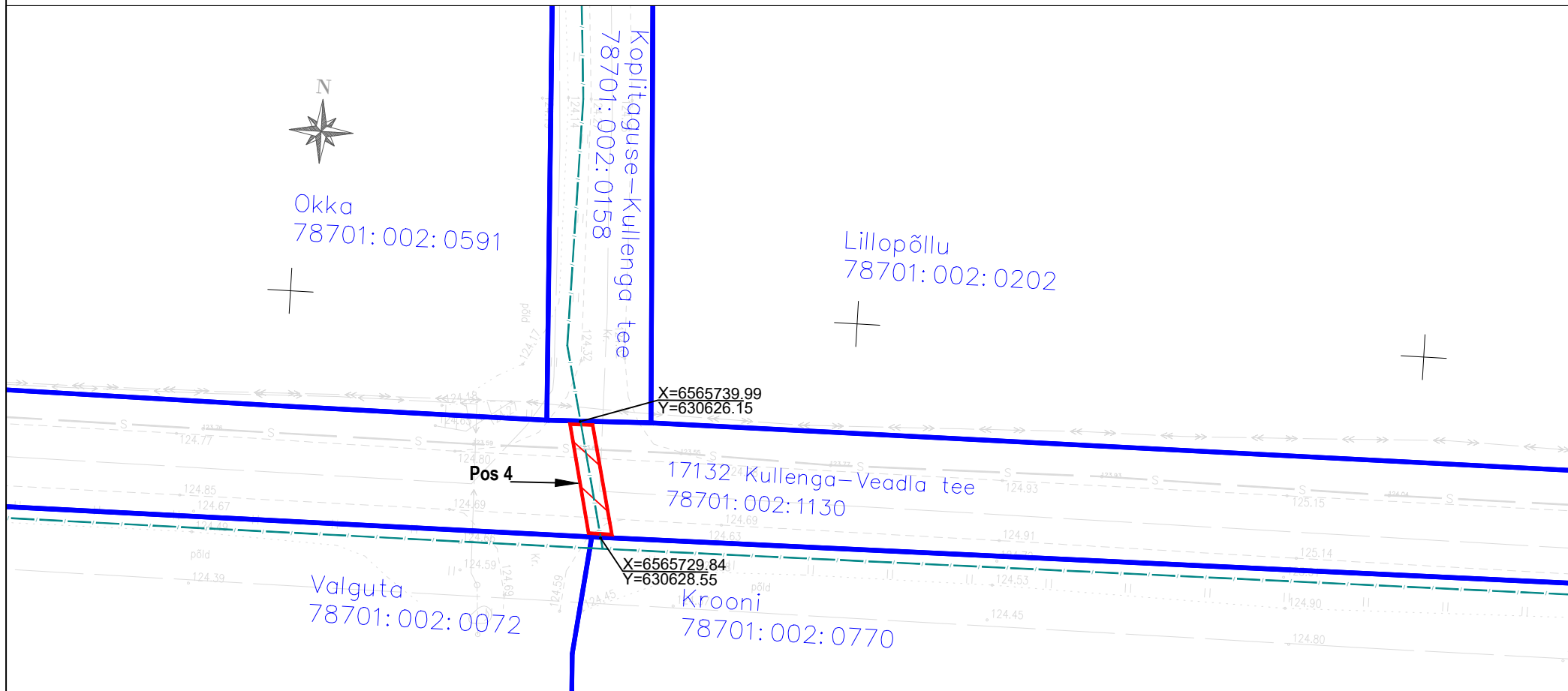
 Kasutusõiguse ala  
 Katastriüksuse piir  
 sidetoru

Elektripaigaldise kaitsevöönd: Piki sidekaablit kulgev ala, mida mõlemalt poolt  
piiravad liini äärmistest kaablitest 1 meetri kaugusel  
paiknevad mõttelised vertikaaltasandid.

Sidetorude pikkused maa-alal: 24 m

Projekti nimi: "Assamalla, Kullenga, Porkuni, Võhmetu, Kadila, Nurmetu ja  
Koplitaguse küladesse optilise sidevõrgu rajamine"  
Objekti asukoht: Lääne-Viru maakond, Tapa vald, Kullenga küla  
Projekti number: 23018  
Plaani koostaja: Silver Knäzev  
Kuupäev: 19.10.2023

## Kinnistu isikliku kasutusõiguse seadmise plaan



Jrk nr	IKÕ ala Pos nr (plaanil)	Kinnistu registriosa number	Katastriüksuse tunnus, nimi ja sihtotstarve:	Asukoht riigitee (nr ja nimi) suhtes (lõigu algus ja lõpp km):	Ala pindala ruutmeetrites m <sup>2</sup>
4	Pos 4	5574850	78701:002:1130; 17132 Kullenga-Veadla tee; transpordimaa	17132 Kullenga-Veadla tee km 0,98	19 m <sup>2</sup>

- Kasutusõiguse ala
- Katastriüksuse piir
- sidetoru

Elektripaigaldise kaitsevöönd: Piki sidekaablit kulgev ala, mida mõlemalt poolt piiravad liini äärmistest kaablitest 1 meetri kaugusel paiknevad mõttelised vertikaaltasandid.

Sidetoru pikkus maa-alal: 10 m

Projekti nimi: "Assamalla, Kullenga, Porkuni, Võhmetu, Kadila, Nurmetu ja Koplitaguse küladesse optilise sidevõrgu rajamine"

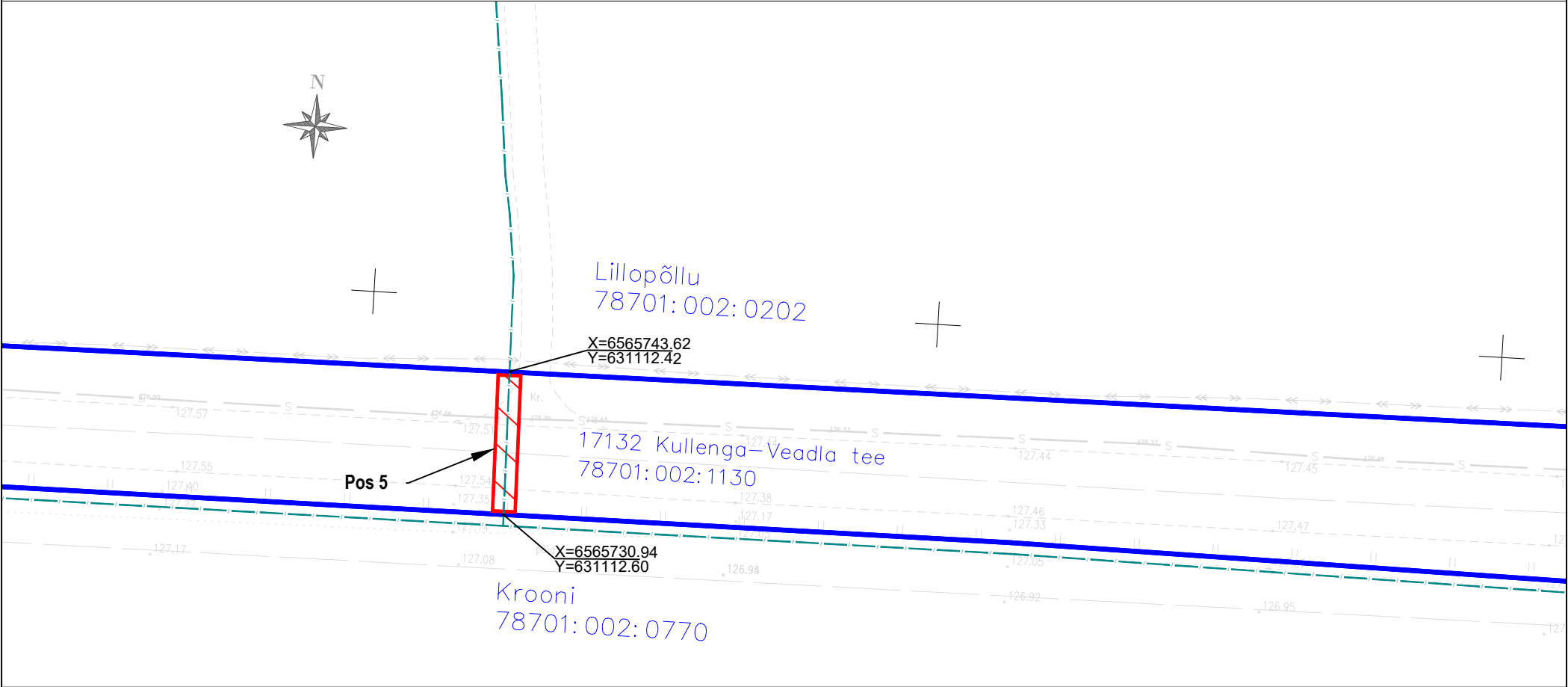
Objekti asukoht: Lääne-Viru maakond, Tapa vald, Kullenga küla

Projekti number: 23018

Plaani koostaja: Silver Knäzev

Kuupäev: 19.10.2023

Kinnistu isikliku kasutusõiguse seadmise plaan



Jrk nr	IKÕ ala Pos nr (plaanil)	Kinnistu registriosa number	Katastriüksuse tunnus, nimi ja sihtotstarve:	Asukoht riigitee (nr ja nimi) suhtes (lõigu algus ja lõpp km):	Ala pindala ruutmeetrites m²
5	Pos 5	5574850	78701:002:1130; 17132 Kullenga-Veadla tee; transpordimaa	17132 Kullenga-Veadla tee km 1,46	24 m²

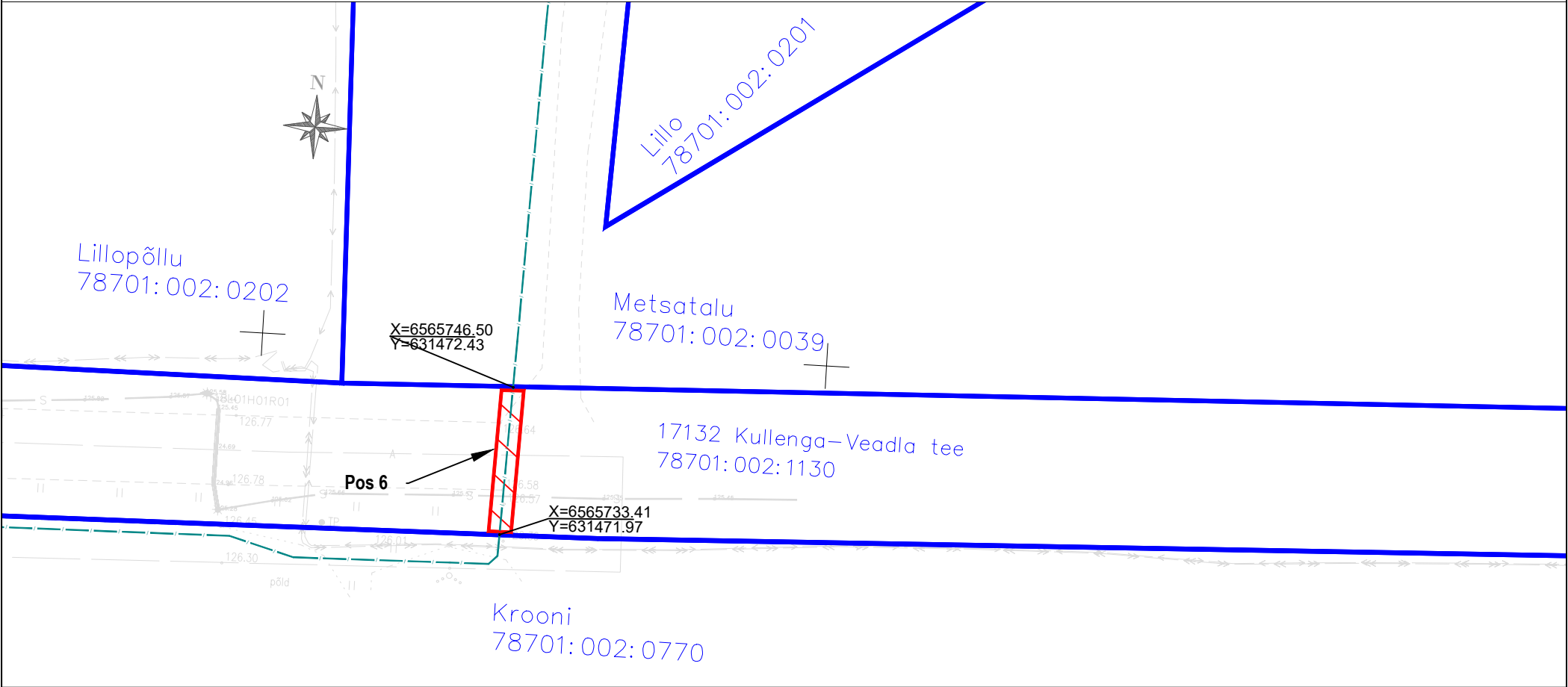
- Kasutusõiguse ala
- Katastriüksuse piir
- sidetoru

Elektripaigaldise kaitsevöönd: Piki sidekaablit kulgev ala, mida mõlemalt poolt piiravad liini äärmistest kaablitest 1 meetri kaugusel paiknevad mõttelised vertikaaltasandid.

Sidetoru pikkus maa-alal: 12 m

Projekti nimi: "Assamalla, Kullenga, Porkuni, Võhmetu, Kadila, Nurmetu ja Koplitaguse küladesse optilise sidevõrgu rajamine"  
Objekti asukoht: Lääne-Viru maakond, Tapa vald, Kullenga küla  
Projekti number: 23018  
Plaani koostaja: Silver Knäzev  
Kuupäev: 19.10.2023

Kinnistu isikliku kasutusõiguse seadmise plaan



Jrk nr	IKÕ ala Pos nr (plaanil)	Kinnistu registriosa number	Katastriüksuse tunnus, nimi ja sihtotstarve:	Asukoht riigitee (nr ja nimi) suhtes (lõigu algus ja lõpp km):	Ala pindala ruutmeetrites m²
6	Pos 6	5574850	78701:002:1130; 17132 Kullenga-Veadla tee; transpordimaa	17132 Kullenga-Veadla tee km 1,82	25 m²

- Kasutusõiguse ala
- Katastriüksuse piir
- sidetoru

Elektripaigaldise kaitsevöönd: Piki sidekaablit kulgev ala, mida mõlemalt poolt piiravad liini äärmistest kaablitest 1 meetri kaugusel paiknevad mõttelised vertikaaltasandid.

Sidetoru pikkus maa-alal: 13 m

Projekti nimi: "Assamalla, Kullenga, Porkuni, Võhmetu, Kadila, Nurmetu ja Koplitaguse küladesse optilise sidevõrgu rajamine"  
Objekti asukoht: Lääne-Viru maakond, Tapa vald, Kullenga küla  
Projekti number: 23018  
Plaani koostaja: Silver Knäzev  
Kuupäev: 19.10.2023