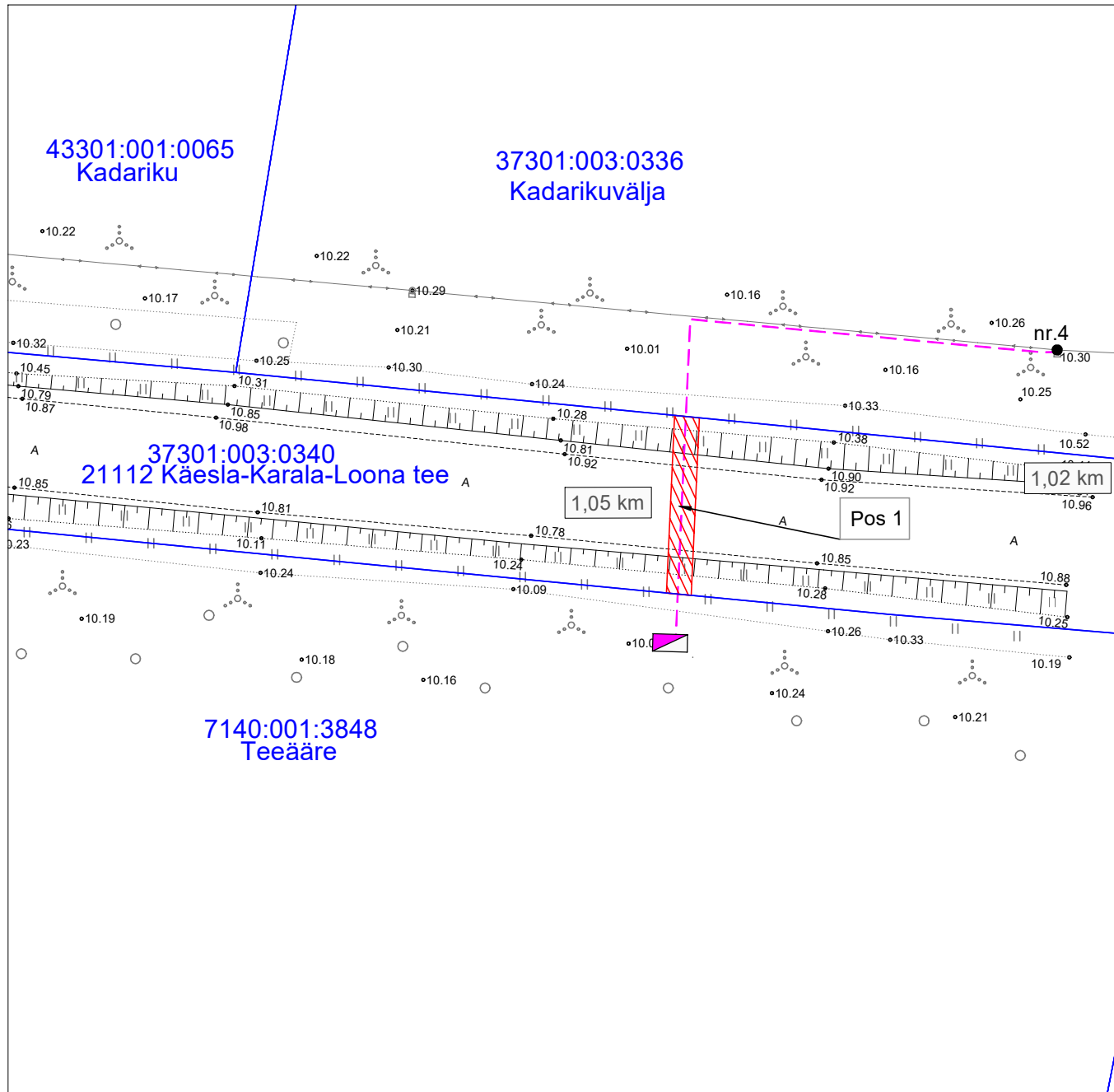






## Isikliku kasutusõiguse seadmise plaan

IKÕ ala Pos nr (plaanil)	Kinnistu registriosaja number	Katastriüksuse tunnus, nimi ja sihtotstarve;	Asukoht riigitee (nr ja nimi) suhtes (lõigu algus ja lõpp km);	Ala pindala ruutmeetrites m <sup>2</sup>
Pos 1	13848150	37301:003:0340 21112 Käesla-Karala-Loona tee Transpordimaa	21112 Käesla-Karala-Loona tee ristumine km 1,05	28



Tingmärgid	
	IKÕ seadmise ala
	proj 0,4 kV liitumiskilp
	proj 0,4 kV maakaabelliin
	Kinnistute piir
	Projekteeritava maakaabli pikkus 14m

Projeti nimi/aadress Teeääre Arandi küla Saaremaa vald Saare maakond			Töö nr LC0665
Koostaja Heiki Jakobson	Mõõtkava 1:500	Leht/ formaat A4	Kuupäev 10.07.2024