

## Kutse piiride kindlakstegemisele ja kättenäitamisele

Lp 23209 Laanemetsa-Taheva sanatooriumi tee katastriüksuse omanik Eesti Vabariik  
Transpordiameti esindaja

Teatan Valga maakonnas Valga vallas Tsirgumäe külas Eesti Vabariigile kuuluva  
23209 Laanemetsa-Taheva sanatooriumi tee katastriüksusega piirneva Sanatooriumi  
katastriüksuse mõõdistamisest.

Ühine piirimärk on nr 42 paigaldatud metalltoru. Piiripunkt nr 58 on ühine teemaa serva punkt.

### Piiri kindlakstegemise põhjus:

Sanatooriumi katastriüksuse piir ja piirikirjeldus ei ole vastavuses situatsiooniga maastikul.  
31.03.2016 on läbi viidud piiri kindlaksmääramine, mille tulemusel loetakse valeks piiripunktid  
nr 10, 11, 12 (Sanatooriumi 2006.a. plaanil) ning arvestatakse piirikirjeldust, mille järgi kulgeb  
piir mööda teemaa serva 4 m kaugusel tee teljest. Sanatooriumi tee ja 23209 Laanemetsa-  
Taheva sanatooriumi tee ristumisel ei ole arvestatud siirdekateendiga tee osaga (ristmik on  
pasuna kujuline). Kuna siirdekateendiga teemaa serv ei ole üheselt määratav, määrati piir  
ristmikul sirgjooneliseks.

**Kutsun Teid 23209 Laanemetsa-Taheva sanatooriumi tee ja Sanatooriumi katastriüksuste  
ühise piiri ja piirimärkide maastikul kindlakstegemisele ja kättenäitamisele, mis toimub  
05.03.2024.a. kell 14.00 piirimärgi nr 64 juures.**

Kui te ei saa piiri kättenäitamisele tulla, palun teavitage mind sellest kirja lõpus oleva e-maili  
või telefoni teel. Piiri kättenäitamisele võite saata ka esindaja. Palun mind sellest eelnevalt  
teavitada ja esitada mulle esindust tõendav volikiri.

Kutse saatmisega loetakse piirimärkide asukohad ja nende alalhoiu kohustus\* kinnisasja  
omanikule teatavaks tehtud ja omanik piiride asukohaga nõustunuks (MaaKatS § 17 lõige 6),  
välja arvatud juhul, kui ilmneb piiride kindlakstegemise vajadus.

Kui Teil on piiri ja piirimärkide kohta märkusi, tuleb need esitada hiljemalt piiri kättenäitamisel  
maastikul. Teie poolt esitatud märkused, taotlused ja seisukohad kantakse piiriprotokoll.

Pärast piiri kättenäitamist koostatakse 3 tööpäeva jooksul piiriprotokoll, mida saate allkirjastada  
digitaalselt. Digitaalse allkirjastamise võimaluse puudumisel teavitage mind eelnevalt ning  
sellisel juhul saate piiriprotokoll allkirjastada paber kandjal.

\*Kinnisasja omanik peab tagama piirimärgistuse säilimise. Ta ei või piirimärke muuta ega  
ümber paigutada (asjaõigusseadus §128 lg 2).

Lugupidamisega

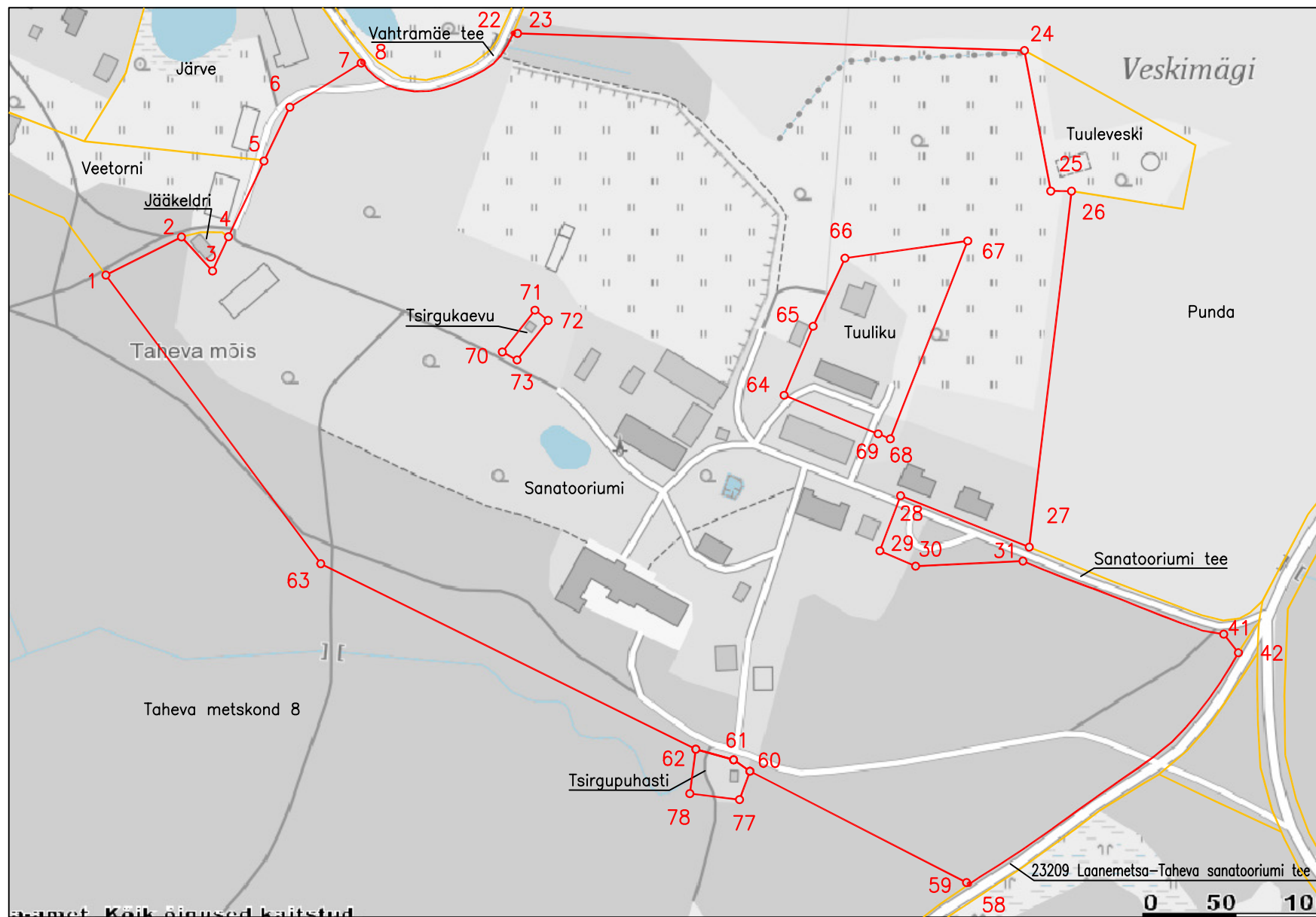
Tõnu Riivik *allkirjastatud digitaalselt*  
Maamõõtja (tegevuslitsents nr 652 MA-k)

Tel: 5133962  
e-post: tonu.riivik@hotmail.com

Lisa: katastriüksuse piirikirjeldus koos selgitava skeemiga

## Piirikirjeldus- Sanatooriumi

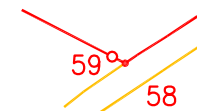
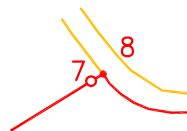
Piiripunkti nr	Piiripunkti vorm	Piiri kulgemise viis	Märkus	Paigalduse info	Piir kindlaks tehtud
1	metalltoru	sirgjooneline	-	olemasolev	-
2	metalltoru	sirgjooneline	-	olemasolev	-
3	metalltoru	sirgjooneline	-	olemasolev	-
4	metalltoru*	sirgjooneline	*maaga tasa	taastatud	-
5	metalltoru	sirgjooneline	-	korrasstatud	1)
6	metalltoru	sirgjooneline	-	taastatud	-
7	metalltoru	sirgjooneline	-	taastatud	-
8	teemaa serva punkt	teemaa serv	piir kulgeb 3 m tee teljest	-	-
22	teemaa serva punkt	sirgjooneline	-	-	-
23	metalltoru	sirgjooneline	-	olemasolev	-
24	metalltoru	sirgjooneline	-	olemasolev	-
25	metalltoru	sirgjooneline	-	olemasolev	-
26	metalltoru*	sirgjooneline	maa all*	olemasolev	-
27	metalltoru*	sirgjooneline	maa all*	olemasolev	-
28	piirimärk paigaldamata	sirgjooneline	-	-	-
29	piirimärk paigaldamata	sirgjooneline	-	-	-
30	piirimärk paigaldamata	sirgjooneline	-	-	-
31	metalltoru	teemaa serv	piir kulgeb 4 m tee teljest	korrasstatud	-
41	metalltoru*	sirgjooneline	*maaga tasa	paigaldatud	2)
42	metalltoru*	teemaa serv	*maaga tasa piir kulgeb 4 m tee teljest	paigaldatud	2)
58	teemaa serva punkt	sirgjooneline	-	-	-
59	metalltoru	sirgjooneline	puitpost on tunnuspost	taastatud	-
60	metalltoru	sirgjooneline	-	taastatud	-
61	metalltoru	sirgjooneline	-	paigaldatud	-
62	metalltoru	sirgjooneline	-	taastatud	-
63	metalltoru	sirgjooneline	-	piirikivi	-



Leppemärgid

- katastriüksuse piir
- registreeritud katastriüksuse piir
- tähistatud piiripunkt
- tähistamata piiripunkt
- 10 piiripunkti number

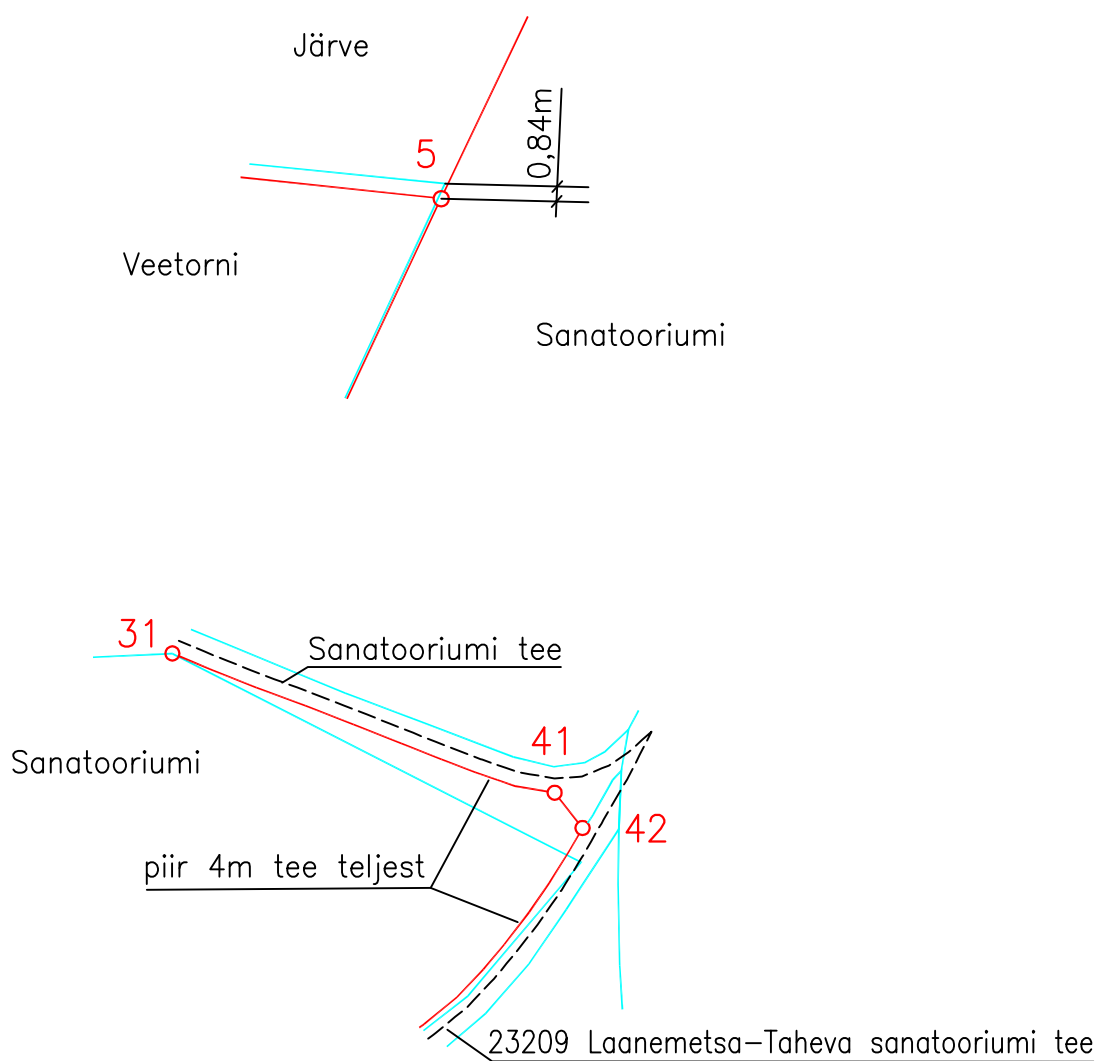
Väljavõtte



Aluskaart: Maa-amet 2024

# Piiri kindlakstegemise skeem

piiriprotokoll nr LY2310053577/1  
lisa 2



## Leppemärgid

- kindlakstehtud katastriüksuse piir
- registreeritud katastriüksuse piir
- tee telg
- tähistatud piiripunkt
- 10 piiripunkti number