










ViaVelo IB OÜ töö nr 2425 tingmärgid:

-  Kinnistu piir
-  Projekteeritud kõnnitee ab-katend Tüüp 2
-  Projekteeritud betoonkivisillutis (hall) Tüüp 3
-  Projekteeritud betoonkivisillutis (punane) Tüüp 3
-  Projekteeritud braikivikatend Tüüp 4
-  Projekteeritud sõidutee äärekivi 150x290 (h=10 cm)
-  Projekteeritud sõidutee graniidist äärekivi 150x290 (h=10 cm)
-  Projekteeritud sõidutee graniidist äärekivi 150x290 (h=0 cm)
-  Projekteeritud kõnnitee äärekivi 80x200 (h=0 cm)



ISIKLIKU KASUTUSÕIGUSE ALA KERGLIIKLUSTEE RAJAMISEKS



ISIKLIKU KASUTUSÕIGUSE ALA POSITSIOONI NUMBER (KERGLIIKLUSTEE)

Pos nr (plaanil)	Kinnistu registriosa number	Katastriüksuse tunnus, nimetus	IKÕ ala pindala m ²	Rajatis
1	3251750	15 Tallinn-Rapla-Türi tee T1 30402:001:0011	37 m ²	Kergliiklustee
2	3251750	15 Tallinn-Rapla-Türi tee T1 30402:001:0011	33 m ²	Kergliiklustee
3	3251750	15 Tallinn-Rapla-Türi tee T1 30402:001:0011	12 m ²	Bussiootekoda
4	3251750	15 Tallinn-Rapla-Türi tee T1 30402:001:0011	23 m ²	Bussiootekoda

Geoluse koostaja: Inseneribüroo REIB OÜ | Geoluse töö nr: TT-6963 | Möödastamise aeg: september 2024

		TELLIJA Kiili Vallavalitsus, Nabala tee 2a, 75401 Harjumaa		
		PROJEKT Luige keskuse bussipeatused		
OBJEKT 15 Tallinn-Rapla-Türi tee, Luige alevik, Kiili vald, Harju maakond		STAADIUM Põhiprojekt		JONISE NIMI Isikliku kasutusõiguse seadmise plaan
PROJEKTEERIS S. Oja	VASTUTAV R. Mäe	STAADIUM Põhiprojekt	JONISE NIMI Isikliku kasutusõiguse seadmise plaan	TÖÖ NR 2425
KUUP. 15.04.2026		MÕÕTKAVA 1:500	JONISE NR IKÕ 1-4	REV 0