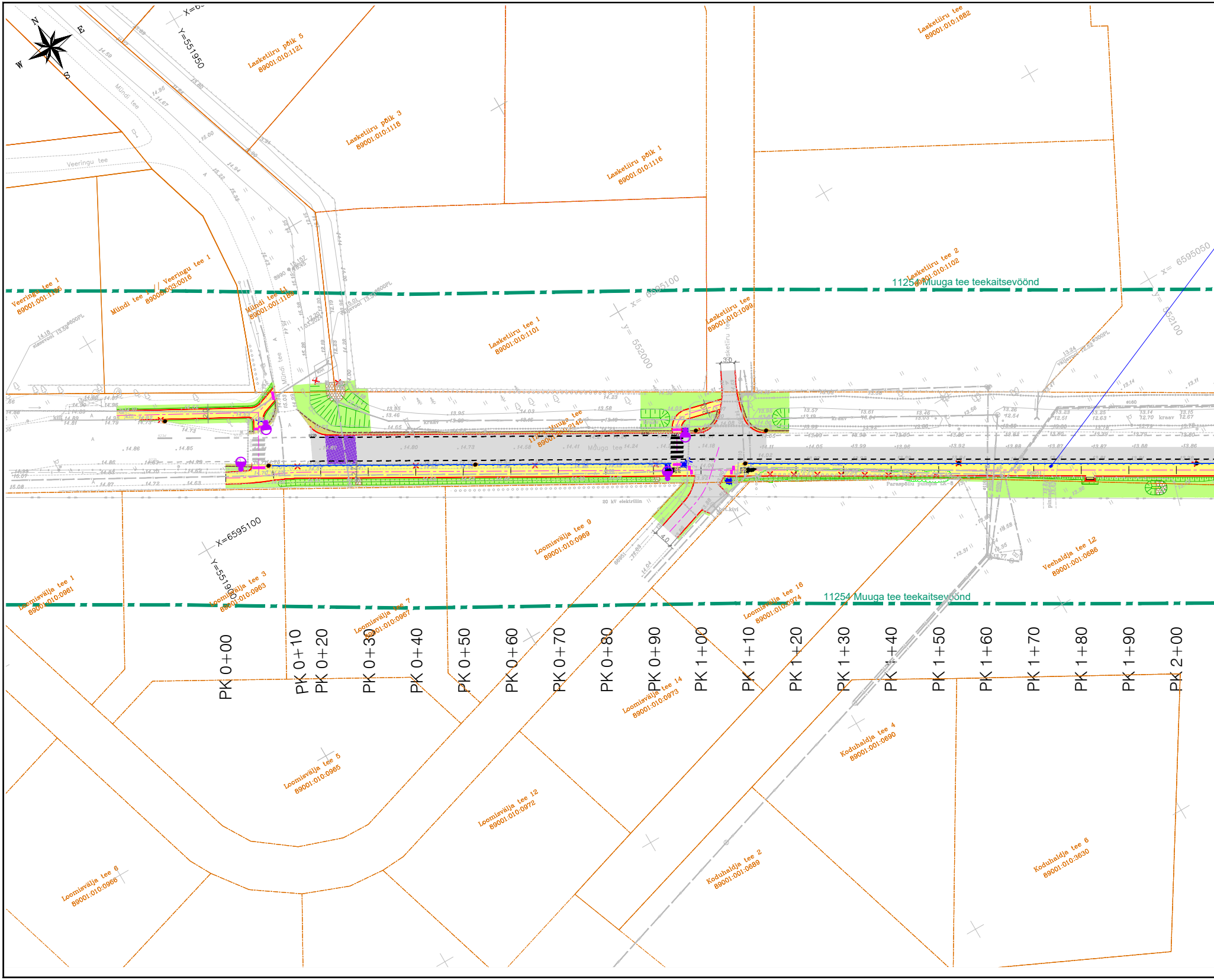
N
E
S
W
X=6595100
Y=551950
Y=551900
x= 6595100
y= 552000
x= 6595050
y= 552100
Lasketiiru põik 5
89001:010:1121
Lasketiiru põik 3
89001:010:1118
Lasketiiru põik 1
89001:010:1116
Lasketiiru tee
89001:010:1682
Lasketiiru tee 2
89001:010:1102
Lasketiiru tee 1
89001:010:1101
Lasketiiru tee
89001:010:1099
Lasketiiru tee
Veeringu tee
Veeringu tee 1
89001:001:1195
Veeringu tee 1
89008:003:0016
Mündi tee 1
Mündi tee 11
89001:001:1189
Mündi tee
11254 Muuga tee
89001:001:2148
Muuga tee
11254 Muuga tee teekaitsevöönd
kraav
kill
kivi
väljavool
sissevool
ø600PL
ø300PL
ø160
3.0
4.0
Paraspõllu pumpla LK-8
20 kV elektriliin
bet.kivi
pinnasetee
Loomisvälja tee 1
89001:010:0961
Loomisvälja tee 3
89001:010:0963
Loomisvälja tee 5
89001:010:0965
Loomisvälja tee 6
89001:010:0966
Loomisvälja tee 7
89001:010:0967
Loomisvälja tee 9
89001:010:0969
Loomisvälja tee 12
89001:010:0972
Loomisvälja tee 14
89001:010:0973
Loomisvälja tee 16
89001:010:0974
Veehaldja tee 12
89001:001:0686
Koduhaldja tee 2
89001:001:0689
Koduhaldja tee 4
89001:001:0690
Koduhaldja tee 6
89001:010:3630
PK 0+00
PK 0+10
PK 0+20
PK 0+30
PK 0+40
PK 0+50
PK 0+60
PK 0+70
PK 0+80
PK 0+90
PK 1+00
PK 1+10
PK 1+20
PK 1+30
PK 1+40
PK 1+50
PK 1+60
PK 1+70
PK 1+80
PK 1+90
PK 2+00

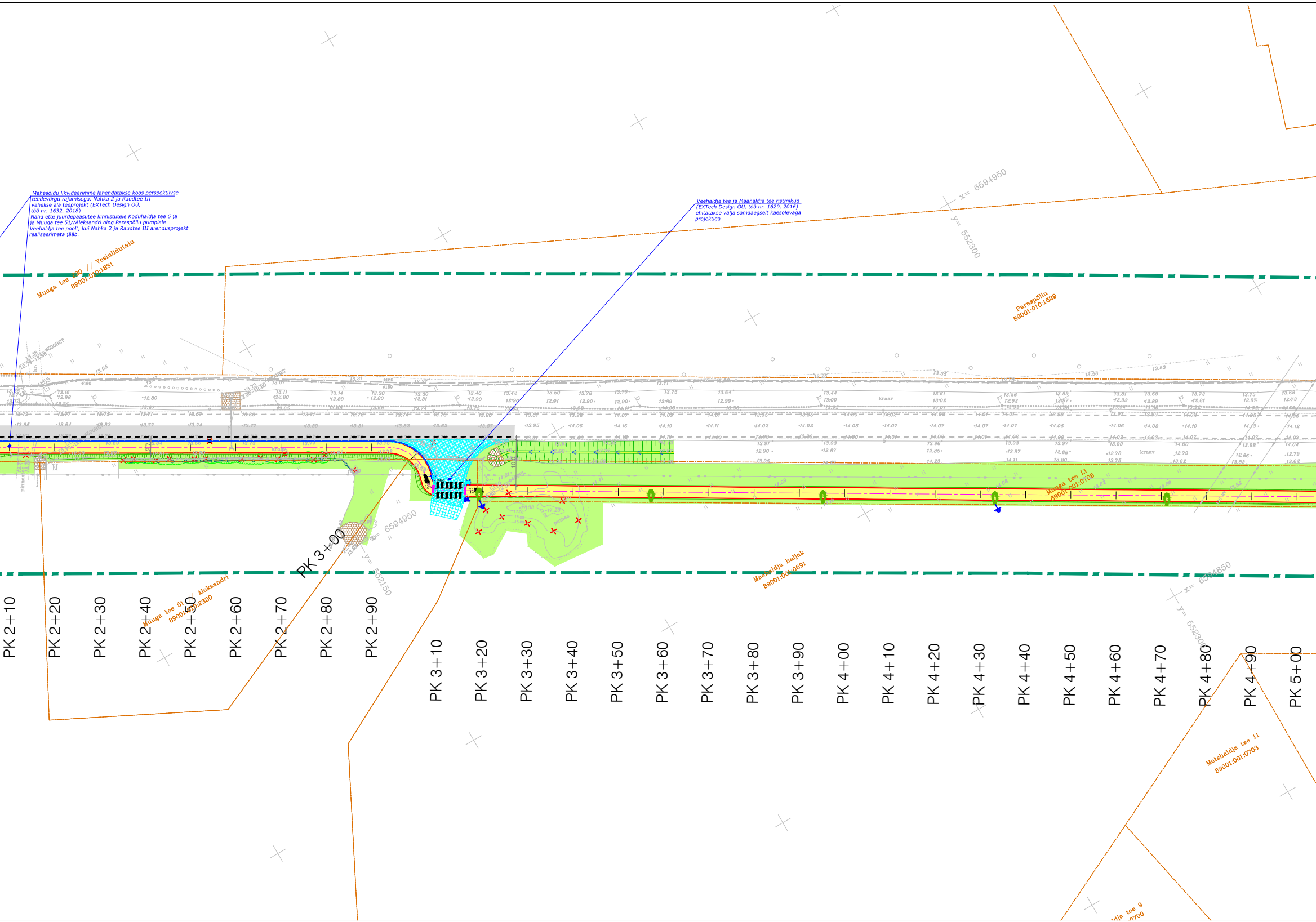

Mahasõidu likvideerimine lahendatakse koos perspektiivse teedevõrgu rajamisega, Nahka 2 ja Raudtee III vahelise ala teeprojekt (EXTech Design OÜ, töö nr. 1632, 2018)
Näha ette juurdepääsutee kinnistutele Koduhaldja tee 6 ja ja Muuga tee 51//Aleksandri ning Paraspõllu pumplale Veehaldja tee poolt, kui Nahka 2 ja Raudtee III arendusprojekt realiseerimata jääb.

Veehaldja tee ja Maahaldja tee ristmikud (EXTech Design OÜ, töö nr. 1629, 2016) ehitatakse välja samaaegselt käesolevaga projektiga

Muuga tee 230 // Vesiniidutalu
89001:010:1831
Paraspõllu
89001:010:1829
Muuga tee 51 // Aleksandri
89001:010:2330
Maahaldja haljak
89001:001:0691
Muuga tee L1
89001:001:0708
Metshaldja tee 11
89001:001:0703
ldja tee 9
0700
x= 6594950
y= 552300
x= 6594950
y= 552150
x= 6594850
y= 552300
PK 3+00
kraav
pinnas
PK 2+10
PK 2+20
PK 2+30
PK 2+40
PK 2+50
PK 2+60
PK 2+70
PK 2+80
PK 2+90
PK 3+10
PK 3+20
PK 3+30
PK 3+40
PK 3+50
PK 3+60
PK 3+70
PK 3+80
PK 3+90
PK 4+00
PK 4+10
PK 4+20
PK 4+30
PK 4+40
PK 4+50
PK 4+60
PK 4+70
PK 4+80
PK 4+90
PK 5+00

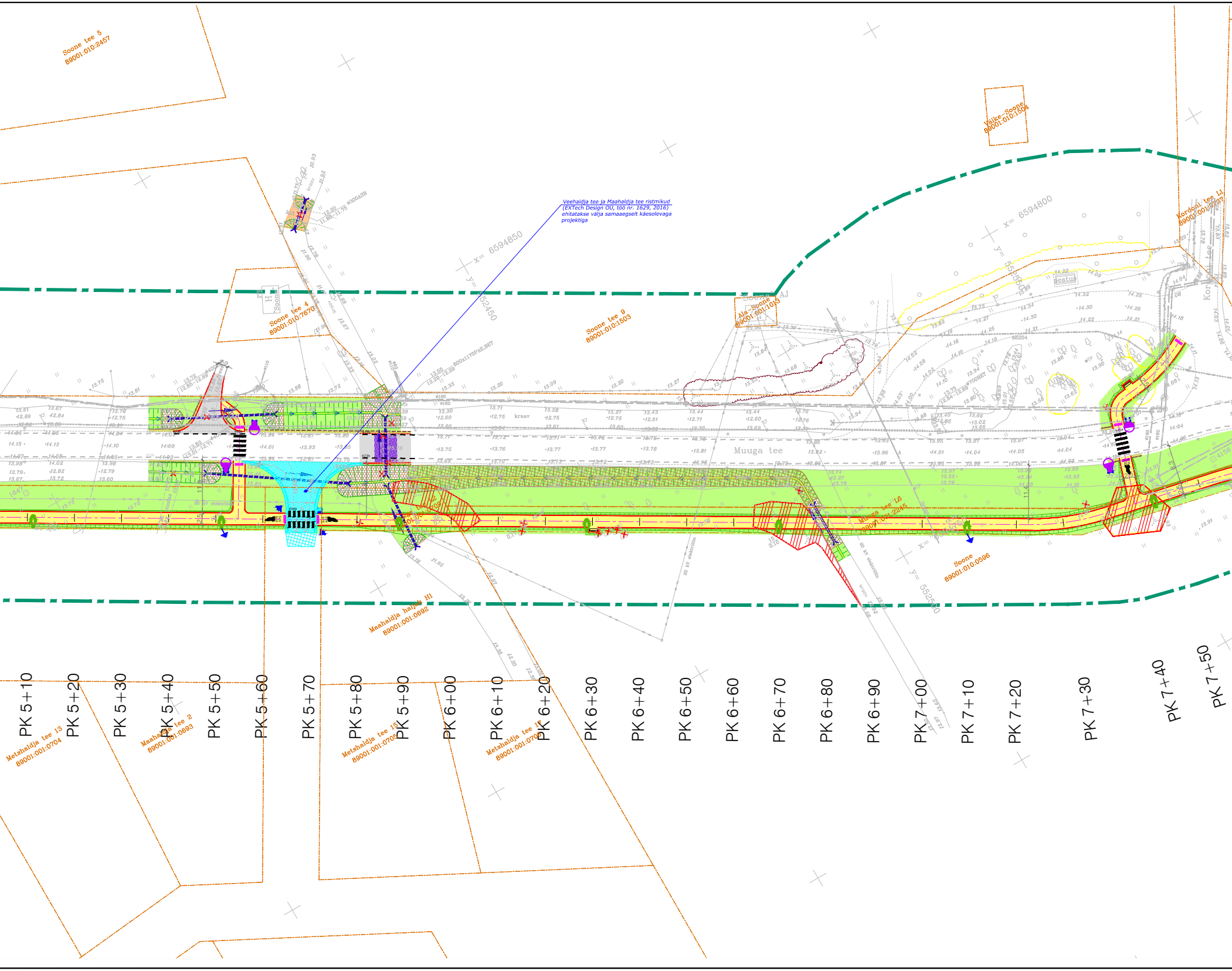

Veehaldja tee ja Maahaldja tee ristmikud
(EXTech Design OÜ, töö nr. 1629, 2016)
ehitatakse välja samaaegselt käesolevaga
projektiga

Soone tee 5
89001:010:2457
Soone tee 4
89001:010:7670
Soone tee 9
89001:010:1503
Ala-Soone
89001:001:1013
"Soone" AJ
Väike-Soone
89001:010:1504
Kordoni tee L1
89001:001:0737
Kordoni tee
x= 6594850
y= 552450
x= 6594800
y= 552550
x= 6594750
y= 552500
Muuga tee
kraav
800x1170PAE.BET
20 kV elektriliin
Muuga tee L6
89001:001:2245
Soone
89001:010:0596
Maahaldja haljak H1
89001:001:0692
Metshaldja tee 13
89001:001:0704
Maahaldja tee 2
89001:001:0693
Metshaldja tee 15
89001:001:0705
Metshaldja tee 17
89001:001:0706
PK 5+10
PK 5+20
PK 5+30
PK 5+40
PK 5+50
PK 5+60
PK 5+70
PK 5+80
PK 5+90
PK 6+00
PK 6+10
PK 6+20
PK 6+30
PK 6+40
PK 6+50
PK 6+60
PK 6+70
PK 6+80
PK 6+90
PK 7+00
PK 7+10
PK 7+20
PK 7+30
PK 7+40
PK 7+50

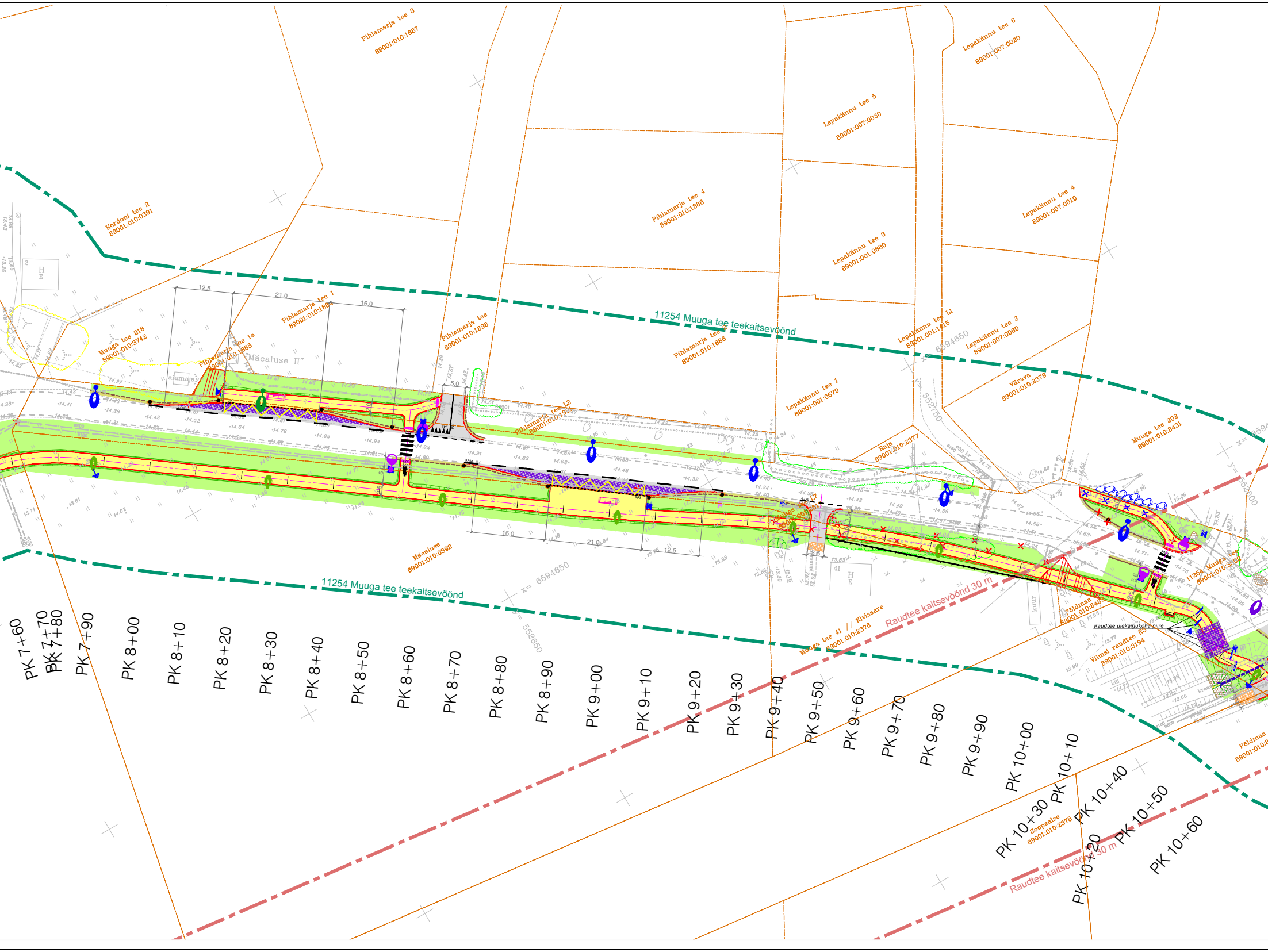
Pihlamarja tee 3
89001:010:1887
Lepakännu tee 6
89001:007:0020
Lepakännu tee 5
89001:007:0030
Pihlamarja tee 4
89001:010:1888
Lepakännu tee 4
89001:007:0010
Lepakännu tee 3
89001:001:0680
Kordoni tee 2
89001:010:0391
11254 Muuga tee teekaitsevöönd
Pihlamarja tee 1
89001:010:1884
Pihlamarja tee
89001:010:1898
Pihlamarja tee 2
89001:010:1886
Lepakännu tee L1
89001:001:1415
Lepakännu tee 2
89001:007:0060
Muuga tee 216
89001:010:3742
Pihlamarja tee 1a
89001:010:1885
"Mäealuse II"
aiamaja
Värava
89001:010:2379
Lepakännu tee 1
89001:001:0679
Pihlamarja tee L2
89001:010:1901
Raja
89001:010:2377
Muuga tee 202
89001:010:8431
Muuga tee L7
Mäealuse
89001:010:0392
11254 Muuga tee teekaitsevöönd
x= 6594650
y= 552650
y= 552750
y= 552800
12.5
21.0
16.0
5.0
3.5
kuur
Põldmaa
89001:010:8432
Raudtee kaitsevöönd 30 m
Muuga tee 41 // Kivisaare
89001:010:2376
11254 Muuga tee
89001:010:3502
Raudtee ülekäigukoha piire
Viimsi raudtee R3
89001:010:3194
kill
kraav
Soopealse
89001:010:2378
Põldmaa
PK 7+60
PK 7+70
PK 7+80
PK 7+90
PK 8+00
PK 8+10
PK 8+20
PK 8+30
PK 8+40
PK 8+50
PK 8+60
PK 8+70
PK 8+80
PK 8+90
PK 9+00
PK 9+10
PK 9+20
PK 9+30
PK 9+40
PK 9+50
PK 9+60
PK 9+70
PK 9+80
PK 9+90
PK 10+00
PK 10+10
PK 10+20
PK 10+30
PK 10+40
PK 10+50
PK 10+60
Raudtee kaitsevöönd 30 m

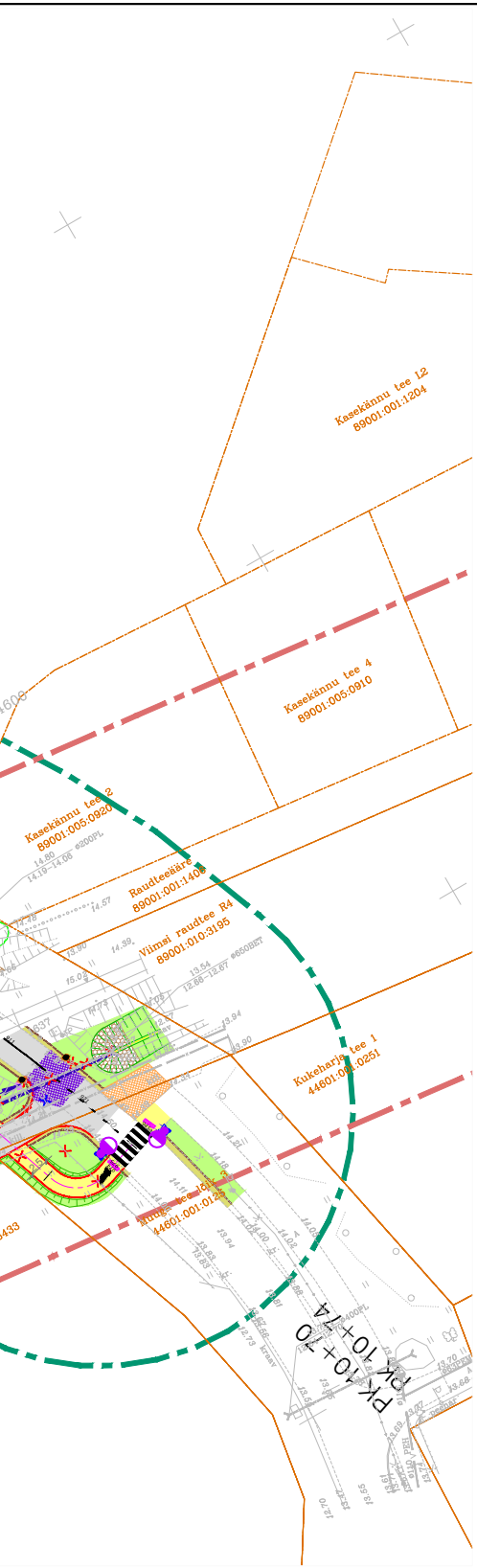
Kasekännu tee L2
89001:001:1204
Kasekännu tee 4
89001:005:0910
Kasekännu tee 2
89001:005:0920
Raudteeääre
89001:001:1406
Viimsi raudtee R4
89001:010:3195
Kukeharja tee 1
44601:001:0251
Muuga tee lõik 3
44601:001:0125
PK10+70
PK10+74
kraav

TINGMÄRGID

▨	PROJEKTEERITUD SÕIDUTEE ASFALTBETOONKATE
🟨	PROJEKTEERITAV JJT/JT ASFALTBETOONKATE (killustikalus Evaj≥140 MPa)
▩	PROJEKTEERITUD GEOVÕRK
▩	PROJEKTEERITUD KILLUSTIKKATE
▨	PROJEKTEERITUD TEEPEENAR (KILLUSTIK)
🟩	TAASTATAV-RAJATAV HALJASALA
▩	PROJEKTEERITUD RELJEEFNE KÕNNITEEPLAAT (BRAIKIVI, 420x420x60 mm)
▩	PROJEKTEERITUD MUNAKIVISILLUTIS
▦	PROJEKTEERITUD EROSIOONITÕKKEMATT (KOOKOSKIUD)
▨	PROJEKTEERITUD RAUDTEEÜLEKÄIGU KATE
🟧	PROJEKTEERITUD RAUDTEE BALLAST
━	PROJEKTEERITUD SÕIDUTEE BETOONÄÄREKIVI (290x150 mm, h=10 cm)
━	PROJEKTEERITUD SÕIDUTEE BETOONÄÄREKIVI (290x150 mm, h=0...1 cm)
━	PROJEKTEERITUD TEESERV
─×─	PROJEKTEERITUD PÕRKEPIIRE
─	ÜMBERTÕSTETUD PUITLIPPIDEST PIIRDEAED, h=1.5 m
─□─	PROJEKTEERITUD VÕRKAED h=1.5 m
━	PROJEKTEERITUD TORUPIIRE (OP2, Ø60 mm, h=1.0 m) BETOONALUSEL
- - -	OLEMASOLEV TEESERV
- · -	OLEMASOLEV KATASTRIPIIR
━ ━	RIIGITEE TEEKAITSEVÖÖNDI PIIR
━ ━	RAUDTEE KAITSEVÖÖNDI PIIR
✕	LIKVIDEERITAV OBJEKT
✕	ÜMBERTÕSTETAV OBJEKT
○	ÜMBERTÕSTETAVA KIVI UUS ASUKOHT
▨	PROJEKTEERITUD RAADATAV ALA
┬┬┬	PROJEKTEERITUD NÕLV
┬┬┬	PROJEKTEERITUD KRAAV VOOLU SUUNAGA
✕━━✕	PROJEKTEERITUD TRUUP
▭	PROJEKTEERITUD OOTEKODA
▭	PROJEKTEERITUD PINK
▶	PROJEKTEERITUD LIIKLUSMÄRGI POST
●	PROJEKTEERITUD TÄHISPOST

TINGMÄRGID (EXTech Design OÜ, töö nr 1629, 2016)

─	VAREM PROJEKTEERITUD KATTE SERV
- - -	VAREM PROJEKTEERITUD PEENRA SERV
▩	VAREM PROJEKTEERITUD SÕIDUTEE
▩	VAREM PROJEKTEERITUD TEEPEENAR
▩	VAREM PROJEKTEERITUD HALJASALA
▽ 221 (I)	VAREM PROJEKTEERITUD LIIKLUSMÄRK LIIKLUSMÄRGI SUURUSGRUPP
●	VAREM PROJEKTEERITUD LIIKLUSMÄRGIPOST
▩	VAREM PROJEKTEERITUD KRUUSKATE
═	VAREM PROJEKTEERITUD ELEKTRIKAABLI RESERV

TINGMÄRGID (Grün-E OÜ, töö nr 150323-1, 2023)

○	ERITI VÄÄRTUSLIK PUU I	▭	ERITI VÄÄRTUSLIKU OBJEKTI KONTUUR
○	VÄÄRTUSLIK PUU II	▭	VÄÄRTUSLIKU OBJEKTI KONTUUR
○	OLULINE PUU III	▭	OLULISE OBJEKTI KONTUUR
○	VÄHEVÄÄRTUSLIK PUU IV	▭	VÄHEVÄÄRTUSLIKU OBJEKTI KONTUUR
○	LIKVIDEERITAV PUU V	▭	LIKVIDEERITAVA OBJEKTI KONTUUR
		▭	KAITSEALUSE OBJEKTI v. VÕÕRLIIGI KONTUUR
		▭	VÄHE TÕENÄOLINE LKV ESINEMISE ALA KONTUUR

MÄRKUSED:

1. Käesoleva joonise koostamisel on aluseks võetud:
   - Maa-ala plaan tehnovõrkudega (Aamos Atlas OÜ, töö nr. 005-G-23, 19.01.2023 ja 26.07.2024)
2. Koordinaadid L-EST 97 süsteemis, kõrgused EH2000 süsteemis
3. Plaanil kujutatud tingmärgid viitavad objekti asukohale, kuid mitte nende tegelikele suurustele looduses.

Infra Projekt MTR nr EEP004290, ELK000145	Infra Projekt OÜ Kummeli tee 94, 11912 Tallinn tel. 56497872 sergei.tunka@gmail.com	Viimsi vald, Metsakasti küla ja Muuga küla Muuga tee jalgratta- ja jalgtee	Kuupäev 10.2024 Mõõtkava 1:500
Tellija	Viimsi Vallavalistus, Nelgi tee 1, Viimsi alevik, tel.: 602 8800	Joonise nimetus ASENDIPLAAN	Staadium PP Töö nr. 121222
Projekteerija	S. Tunka		Joonise nr. TL-3
Vastutav isik	S. Tunka		
Diplomeeritud teedeinsener, tase 7		121222_PP_TL-4.dwg	