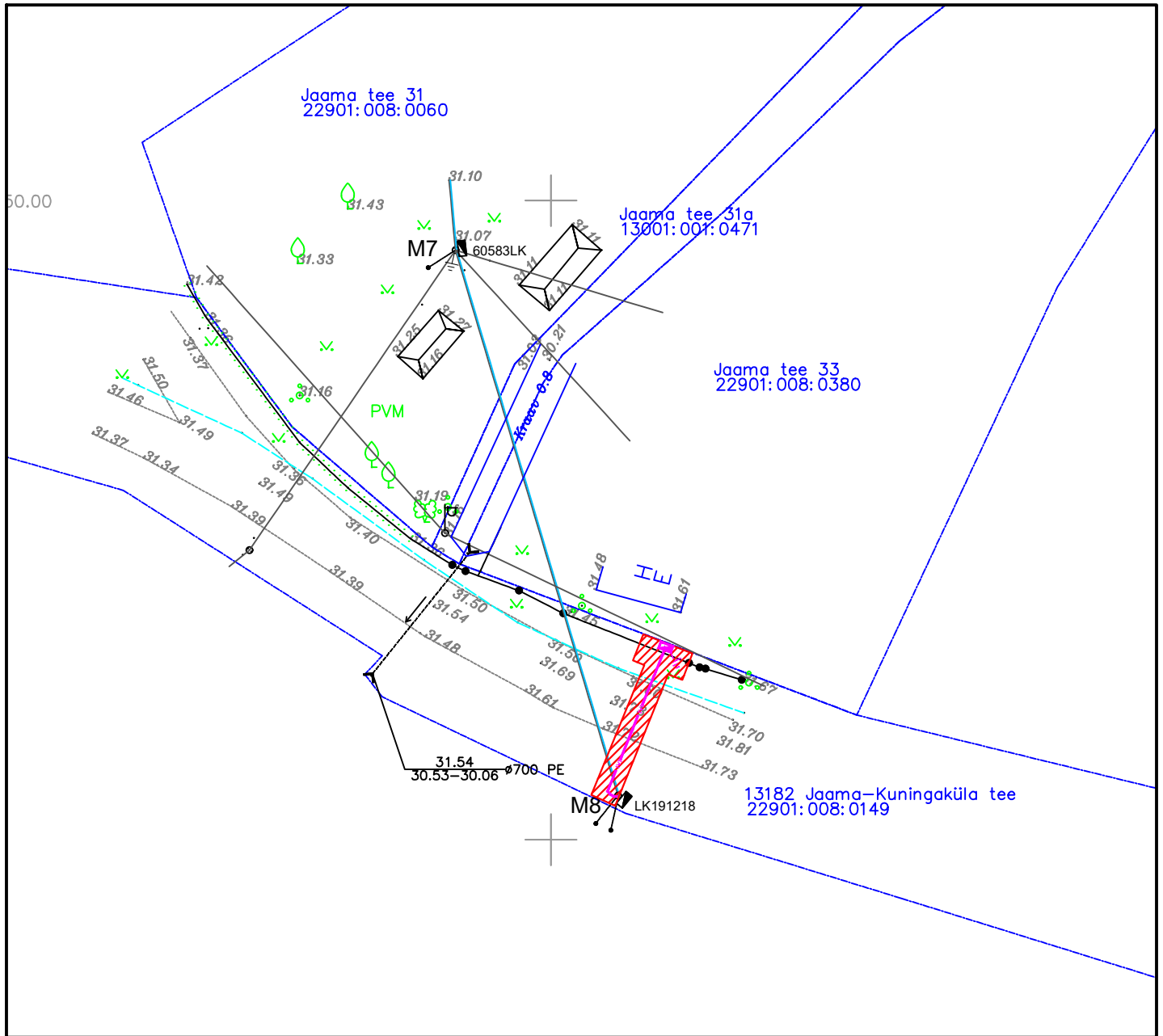






Isikliku kasutusõiguse seadmise ala plaan
 13182 Jaama-Kuningaküla tee km 0,34-0,35
 Jaama küla, Alutaguse vald, Ida-Viru maakond
 22901:008:0149, reg.osa nr 7422750
 M 1:500



Nr	IKÕ ala Pos nr	Kinnistu registriosa nr	Katastriüksuse tunnus, nimi Ja sihtotstarve	Asukoht riigitee suhtes Nr ja nimi	Ala pindala m ²
1	1	7422750	22901:008:0149 13182 Jaama-Kuningaküla tee transpordimaa	13182 Jaama-Kuningaküla tee km 0,34-0,35 tee piirides (teemaal) ja tee kaitsevööndis	32

TINGMÄRGID

-  projekteeritav elektri maakaabelliin
-  projekteeritav liitumiskilp
-  katastriüksuse piir
-  isikliku kasutusõiguse seadmise ala 32 m²