



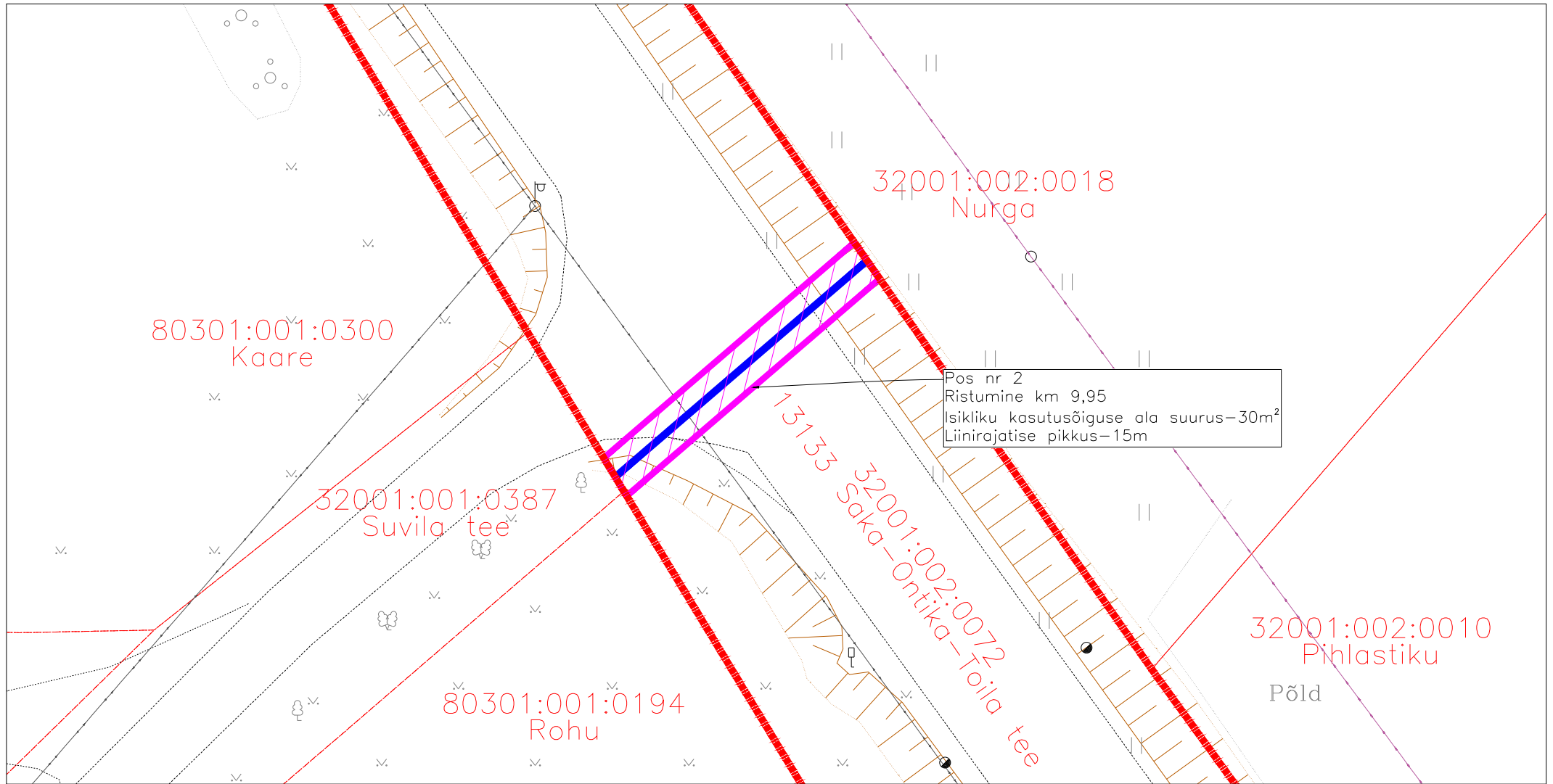


M1:250

-  Isikliku kasutusõiguse ala
-  Lepingu objektiks oleva kinnistu piir
-  Katastriüksuste piirid
-  Projekteeritud side mikrorustik maaliinina

Jrk nr	IKÕ ala Pos nr(plaanil)	Kinnistu registriosa nr	Katastriüksuse tunnus, nimi, sihtotstarve	Asukoht riigitee suhtes	Ala pindala ruutmeetrites
1	1	7924750	32001:002:0072 13133 Saka-Ontika-Toila tee Transpordimaa	13133 Saka-Ontika-Toila Km 9,53	24



M1:250

- Isikliku kasutusõiguse ala
- Lepingu objektiks oleva kinnistu piir
- Katastriüksuste piirid
- Projekteeritud side mikrorustik maaliinina

Jrk nr	IKÕ ala Pos nr(plaanil)	Kinnistu registriosa nr	Katastriüksuse tunnus, nimi, sihtotstarve	Asukoht riigitee suhtes	Ala pindala ruutmeetrites
2	2	7924750	32001:002:0072 13133 Saka-Ontika-Toila tee Transpordimaa	13133 Saka-Ontika-Toila Ristumine km 9,95	30