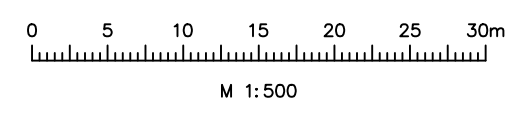
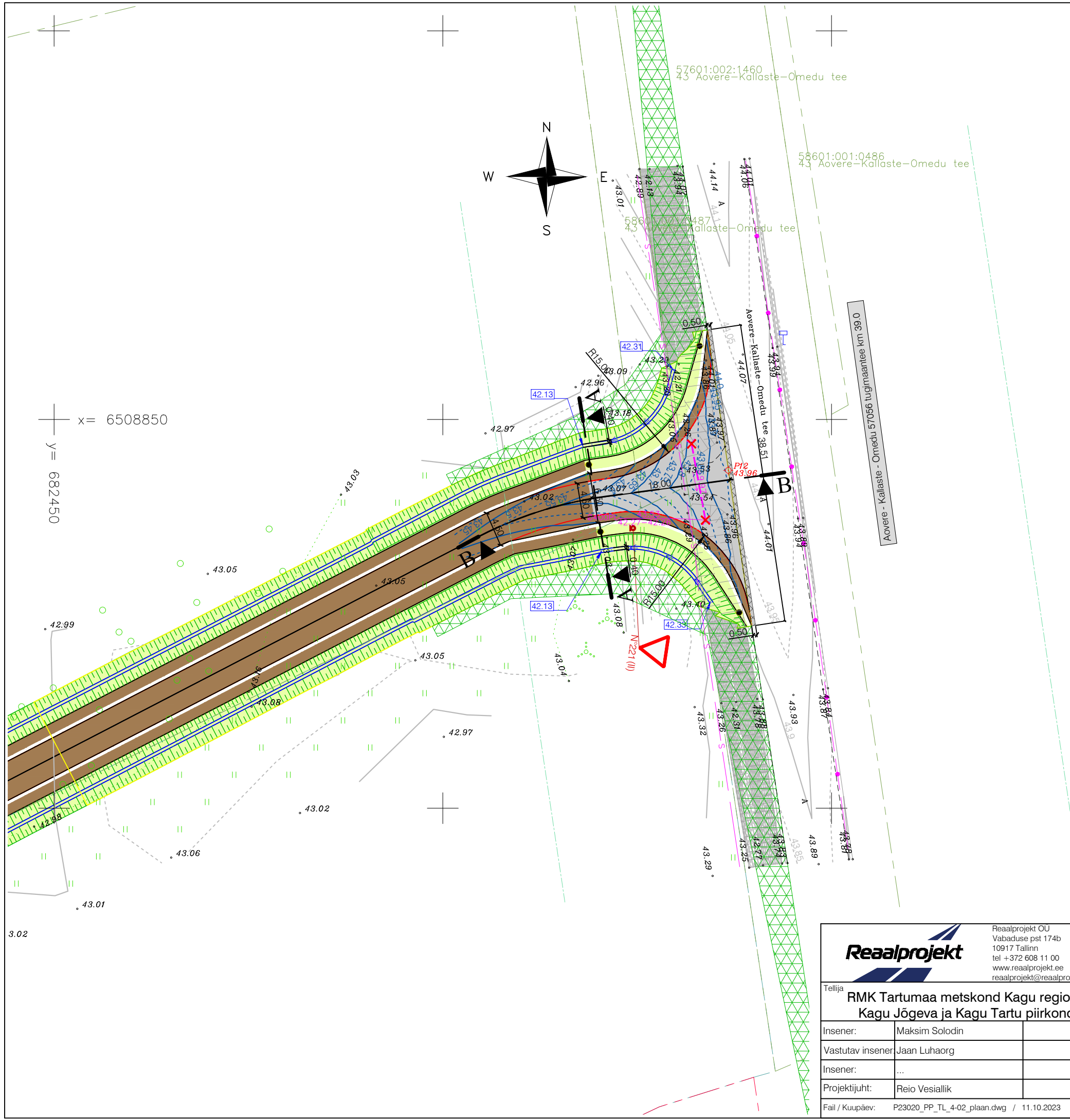


TINGMÄRGID:

	Katastriüksuse piir vastavalt moodustamise viisile
	Katastriüksuse tunnus
	Teekaitsevöönd
	Projekteeritud sõidutee katend, tüüp 1
	Projekteeritud kruuskate
	Projekteeritud raieala
	Projekteeritud sõidutee asfaltkatte taastamine
	Projekteeritud haljasala (murukülv h=10 cm)
	Projekteeritud katte serv
	Projekteeritud / ümbertõstetud /olemasoleva liiklusemärgi number (suurusgrupp)
	Projekteeritud liiklusemärgi post
	Projekteeritud tähispostid
	Projekteeritud vertikaalplaneering kõrgusarvudega
	Olemasolev vertikaalplaneering kõrgusarvudega
	Projekteeritud kraavi põhja kõrgusmärk (abs)
	Projekteeritud mulde nõlv
	Projekteeritud kraav / kraavipõhja kindlustus killustikuga
	Projekteeritud liikvideeritav objekt
	Projekteeritud liiklusemärk 221 "Anna teed"

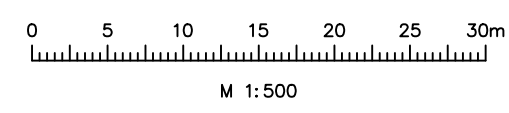


		Reaalprojekt OU Vabaduse pst 174b 10917 Tallinn tel +372 608 11 00 www.reaalprojekt.ee reaalprojekt@reaalprojekt.ee		Töö nimetus	
				Alatskivi teed	
Tellija RMK Tartumaa metskond Kagu region Kagu Jõgeva ja Kagu Tartu piirkond		Asukoht Tedreküla, Torila, Toruküla, Nina ja Padakõrve küla, Peipsiääre vald, Tartu maakond			
Insener:	Maksim Solodin	Joonise nimetus		Möötkava	
Vastutav insener:	Jaan Luhaorg	Lepalodu tee (Pataste - Välggi - Alatskivi 14230 kõrvalmaantee km 17.93 mahasõit)		M 1:500	
Insener:	...	Töö nr	Stadium	Kõide; eriosa	Joonise nr
Projekti juht:	Reio Vesiallik	P23020	PP	TL	4-02-01
Fail / Kuupäev:	P23020_PP_TL_4-02_plaan.dwg / 11.10.2023				



TINGMÄRGID:

	Katastriüksuse piir vastavalt moodustamise viisile
	Katastriüksuse tunnus
	Teekaitsevöönd
	Projekteeritud sõidutee katend, tüüp 1
	Projekteeritud kruuskate
	Projekteeritud raieala
	Projekteeritud sõidutee asfaltkatte taastamine
	Projekteeritud haljasala (murukülv h=10 cm)
	Projekteeritud katte serv
	Projekteeritud / ümbertõstetud /olemasoleva liiklusemärgi number (suurusgrupp)
	Projekteeritud liiklusemärgi post
	Projekteeritud tähispostid
	Projekteeritud vertikaalplaneering kõrgusarvudega
	Olemasolev vertikaalplaneering kõrgusarvudega
	Projekteeritud kraavi põhja kõrgusmärk (abs)
	Projekteeritud mulde nõlv
	Projekteeritud kraav / kraavipõhja kindlustus killustikuga
	Projekteeritud liikvideeritav objekt
	Projekteeritud liiklusemärk 221 "Anna teed"



		Reaalprojekt OU Vabaduse pst 174b 10917 Tallinn tel +372 608 11 00 www.reaalprojekt.ee reaalprojekt@reaalprojekt.ee		Töö nimetus	
				Alatskivi teed	
Tellija RMK Tartumaa metskond Kagu region Kagu Jõgeva ja Kagu Tartu piirkond		Asukoht Tedreküla, Torila, Toruküla, Nina ja Padakõrve küla, Peipsiääre vald, Tartu maakond			
Insener:	Maksim Solodin	Joonise nimetus		Möötkava	
Vastutav insener:	Jaan Luhaorg	Tedrelepa tee (Aovere - Kallaste - Omedu 57056 tugimaantee km 39.0 mahasõit)		M 1:500	
Insener:	...	Töö nr		Stadium	Kõide; eriosa
Projekti juht:	Reio Vesiallik	P23020		PP	TL
Fail / Kuupäev:	P23020_PP_TL_4-02_plaan.dwg / 11.10.2023				Joonise nr
					4-02-02