










# Anija

Aluskaart: Maa-amet 2025

## TINGMÄRGID

-  V olemasolev veetorustik
-  K olemasolev isevooline kanalisatsioonitorustik
-  KS olemasolev survekanalisatsioonitorustik
-  olemasolev puurkaev-pumpla
-  olemasolev reoveepumpla
-  olemasolev reoveepuhastusjaam
-  kuja/sanitaarkaitseala
-  TTR tuletorjerveehoidla
-  olemasolev veepuhastusjaam

 <b>RUUM JA KESKKOND</b> VEEPROJEKTID - IDEEST TÖÖTAVATE SEADMISENI		Tellija Anija Vallavalitsus		Töö nr. 4-9/1
Projekti juht Sven Otsmaa		Projekt Anija valla ühisveevärgi ja -kanalisatsiooni arendamise kava kaasajastamine aastateks 2025-2037		Anija vald
Projekteerija Sven Otsmaa		Joonis Anija olemasolev olukord		Stadium AK
Kontrollija Vahur Laas		Fail ÜVKA_Anija_2025	Kuupäev 13.04.2025	Mööd 1:4000
				Joonis VVK2-03

Tel: +372 51 37 699  
rkeskkond@gmail.com

Reg nr 12599255  
Rõõmu 14-4  
10921 Tallinn

PK-5991 Mõisa

TTR  
V=2x50m³

SKA 30m

VPJ  
Q=2m³/h

PK-925  
Q=14 m³/d

SKA 50m

TTR  
V=21m³

TTR  
V=2x50m³

RVP  
Q=20m³/d  
R=133 ie

Biotiikide kuja välispiirjoonest 50m  
2xBT=1800m²  
Septiku kuja välispiirjoonest 25m

Väljalask HA070  
x:6582688  
y:573969  
Suubla: Anija oja