

Maatoiming nr 202411259713

Piirikirjeldus

Piiripunktidega seotud maatükid

20301:002:1855, 20301:002:1395, 20301:002:1780,
20301:002:1921, 20301:001:0038

Katastrimõõdistamise aeg

11. detsember 2024 kuni 11. jaanuar 2025

Katastrimõõdistamise tulemus

Piiripunkti nr skeemil	Koordinaadid	Piiripunkti liik	Piiripunkti tunnus	Piirimärgi paigaldamine
11	X = 6430006.36 Y = 601365.18	TEEMAA_SERVA_- PUNKT	100006702518	ARVUTUSLIK
5	X = 6429945.61 Y = 601416.32	TEEMAA_SERVA_- PUNKT	100000906304	ARVUTUSLIK
4	X = 6429916.33 Y = 601440.44	TEEMAA_SERVA_- PUNKT	100000870011	ARVUTUSLIK
9	X = 6429984.06 Y = 601381.18	TEEMAA_SERVA_- PUNKT	100000924814	ARVUTUSLIK
10	X = 6429998.92 Y = 601369.98	TEEMAA_SERVA_- PUNKT	100000910147	ARVUTUSLIK
16	X = 6429990.23 Y = 601376.29	TEEMAA_SERVA_- PUNKT	100007492987	ARVUTUSLIK
18	X = 6430039.98 Y = 601349.98	TEEMAA_SERVA_- PUNKT	100007492985	ARVUTUSLIK
17	X = 6430013.32 Y = 601361.43	TEEMAA_SERVA_- PUNKT	100007492988	ARVUTUSLIK
8	X = 6430082.35 Y = 601424.9	METALLTORU	100007492959	PAIGALDATUD
15	X = 6429972.93 Y = 601390.96	TEEMAA_SERVA_- PUNKT	100007492986	ARVUTUSLIK
1	X = 6430123.53 Y = 601535.11	METALLTORU	100000891674	OLEMASOLEV
7	X = 6430026.13 Y = 601477.89	METALLTORU	100007492960	PAIGALDATUD
14	X = 6429929.86 Y = 601429.83	TEEMAA_SERVA_- PUNKT	100007492989	ARVUTUSLIK
12	X = 6430023.45 Y = 601356.64	TEEMAA_SERVA_- PUNKT	100000880950	ARVUTUSLIK

13	X = 6430052.34 Y = 601344.61	METALLTORU	100000869621	PAIGALDATUD
3	X = 6429873.73 Y = 601471.33	METALLTORU	100004129439	PAIGALDATUD
6	X = 6429954.42 Y = 601408.16	METALLTORU	100007492961	PAIGALDATUD
2	X = 6429970.76 Y = 601630.71	METALLTORU	100000887012	TAASTATUD

Muud tähtsust omavad asjaolud

Märkuse nr
skeemil

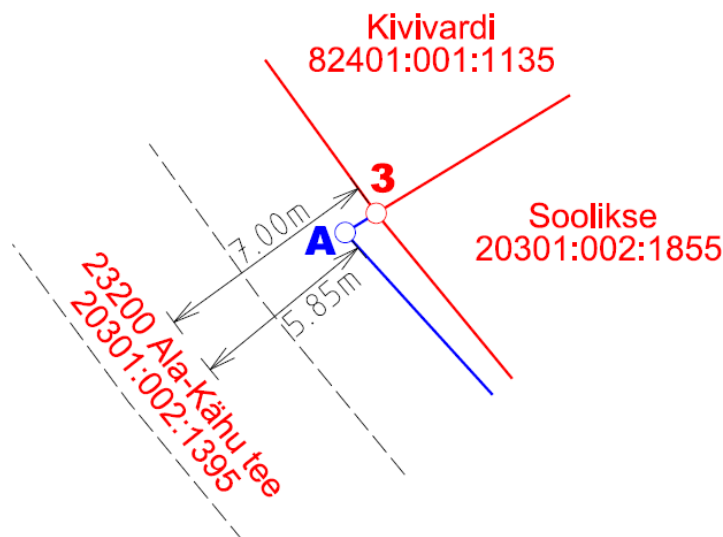
Märkus

Piiride kirjelduse skeem 1







Lisa 1

Piiri kindlakstegemise skeem



Leppemärgid:

-  piiripunkt ja piiripunkti number
-  piiri ja piiripunkti asukoht Soolikse katastriüksuse plaanil olevate koordinaatide järgi
-  mõõdetud teekatte serv
-  kindlakstehtud piiri asukoht

Kommentaar: Piiri kindlakstegemine

Põhjus: Soolikse katastriüksuse mõõdistuse käigus määratud Saaremetsa, 23200 Ala-Kähu tee ja Soolikse katastriüksuste ühise piiripunkti asukoht ei vasta piirikirjeldusele.

Selgitus: Saaremetsa katastriüksus (20301:002:1780) on moodustatud plaani- ja kaardimaterjali alusel novembris 2000.a. 12.11.2000.a. koostatud piiriprotokoll kohaselt on ühine piirilõik riigimaanteega 7 meetri kaugusel tee teljest. Teeäärsed piiripunktid on piiriprotokoll järgselt looduses tähistamata.

23200 Ala-Kähu tee katastriüksus (20301:002:1395) on moodustatud plaani- ja kaardimaterjali alusel septembris 1999.a. Plaani graafilises osas on kogu katastriüksuse ulatuses tee laiuks määratud 14 meetrit (7 meetrit tee teljest).

Soolikse katastriüksus (20301:002:1855) on mõõdistatud L-EST ristkoordinaatide süsteemis oktoobris 2005.a.

17.10.2005.a. koostatud piiriprotokoll kohaselt on ühine piirilõik riigimaanteega määratud 7 meetri kaugusele tee teljest. Tee äärne Saaremetsa katastriüksusega ühine piirimärk on piiriprotokoll järgselt tähistatud metalltoruga.

Looduses oli piiripunktis A (piiri kindlakstegemise skeem) piirimärk hävinud. Piiripunkti kaugus riigimaantee teljest on 5,85 meetrit, mitte 7 meetrit nagu on kirjeldatud varasemates piiriprotokollides.

Tulemus: Taastasin piiripunkti nr 3 metalltoru Soolikse ja moodustatava Kivivardi katastriüksuste piirijoonel 7 meetri kaugusele riigimaantee teljest.