

















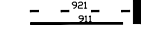





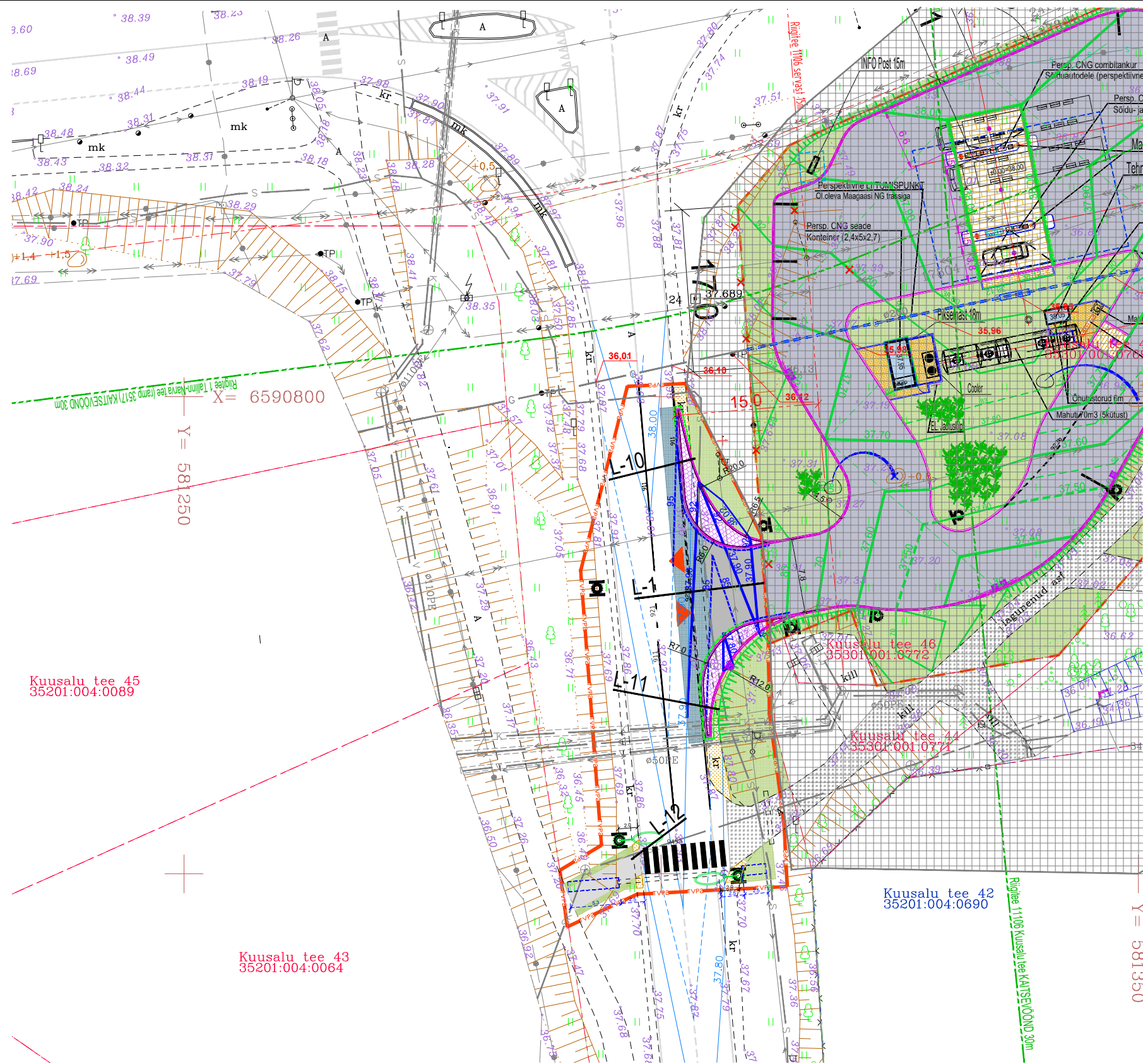


TINGMÄRGID. AS osa

-  Kinnistu piir
-  Olemasolev kergliiklustee Taastatava katendiga
-  Mahasõidu töövõtupiir
-  Likvideeritavad objektid
-  Proj. sisse-väljapääs kinnistule
-  Proj. sõidutee a/b kate 2-kihiline
-  Proj. sõidutee a/b kate 2-kihiline (mahasõit)
-  Taast. sõidutee a/b kate 3-kihiline (mahasõit)
-  Proj. kõnnitee a/b kate (TA maal)
-  Proj. täringukivi, mahasõidu laiendusel
-  Taast./rajatav teepeenar (kruus)
-  Proj. muru / rajatav nõlvaga
-  Proj. sõidutee betoonäärekivi, h=10cm
-  Proj. sõidutee betoonäärekivi, h=1-3cm
-  Proj. sõidutee betoonäärekivi, h=0cm
-  Proj. restkaev-neeluluugiga / kõrgusega
-  Proj. liikluskorraldusvahend post / märk (1 grupp)
-  Proj. markeering
-  Proj. ülekäigu valgusti teraspostil 6m
-  Proj. samakõrgusjoon (kinnistu)
-  Proj. samakõrgusjoon (mahasõit)
-  Olemasolev samakõrgusjoon
-  Proj. katendi lõige vt. joonis AS-04
-  Mahasõidu projektiga kaasneva Tankla projekti mahu varjutus



Alusplaan: Geodeesi 24 OÜ Töö 5439-21 07.09.2021

Teedeehituslik osa kontrollitud:		Andrei Grigorjev Kutsetunnistus: 187279 (Diplomeeritud teedeinsener, tase 7) 28.04.2023							
Muudatus	Kuupäev	Tegija / allkiri	Muudatuse sisu						
OBJEKTI NIMI	Mahasõidu projekt riigiteelt 11106 km 0,76							JOONISE SISU	
AADDRESS	Kuusalu tee 48, Kuusalu alev							VERTIKAALPLANEERING	
VASTUTAV ISIK	M. Kordemets			TEGIJA		A. Vahtel			
MELLSON GRUPP OÜ			TÖÖ NR.	MÖÖTKAVA	KUUPÄEV	PROJ. STAAD.	JOON. NR.		
Kannikese 5, Tallinn, 10613, tel.5520335, fax 6796770 MTR EEP001254, reg.kood 10790187			0619S	1:500	28.04.23	PP	AS-4-03		

Märkused:
 1. Koordinaadid riiklikus L-Est97 kõrgused EH2000 süsteemis.
 2. Katastrikuuste piirid saadud Maa-ametist seisuga 07.09.2021

Geodeesia 24 OÜ Litsentsid: 751 MA, EE0000265 Reg.nr: 12135099 Pärnu mnt 139e, 11317 Tallinn info@geodeesia24.ee		Objekt: KUUSALU TEE 48 Harju maakond, Kuusalu vald, Kuusalu alevik, Kuusalu tee 48
Vastutav geodeet: Karel Truu	Joonise nimetus: MAA-ALA PLAAN TEHNOVÕRKUDEGA	Möötkava: 1:500
Moodistas: Alar Tomingas	Töö nr: 5439-21	Leht: 1
	Staadium: GEODEESIA	Kuupäev: 07.09.21