


Ruhnu vald, Ruhnu küla










UUE-BISSA KINNISTU DETAILPLANEERING

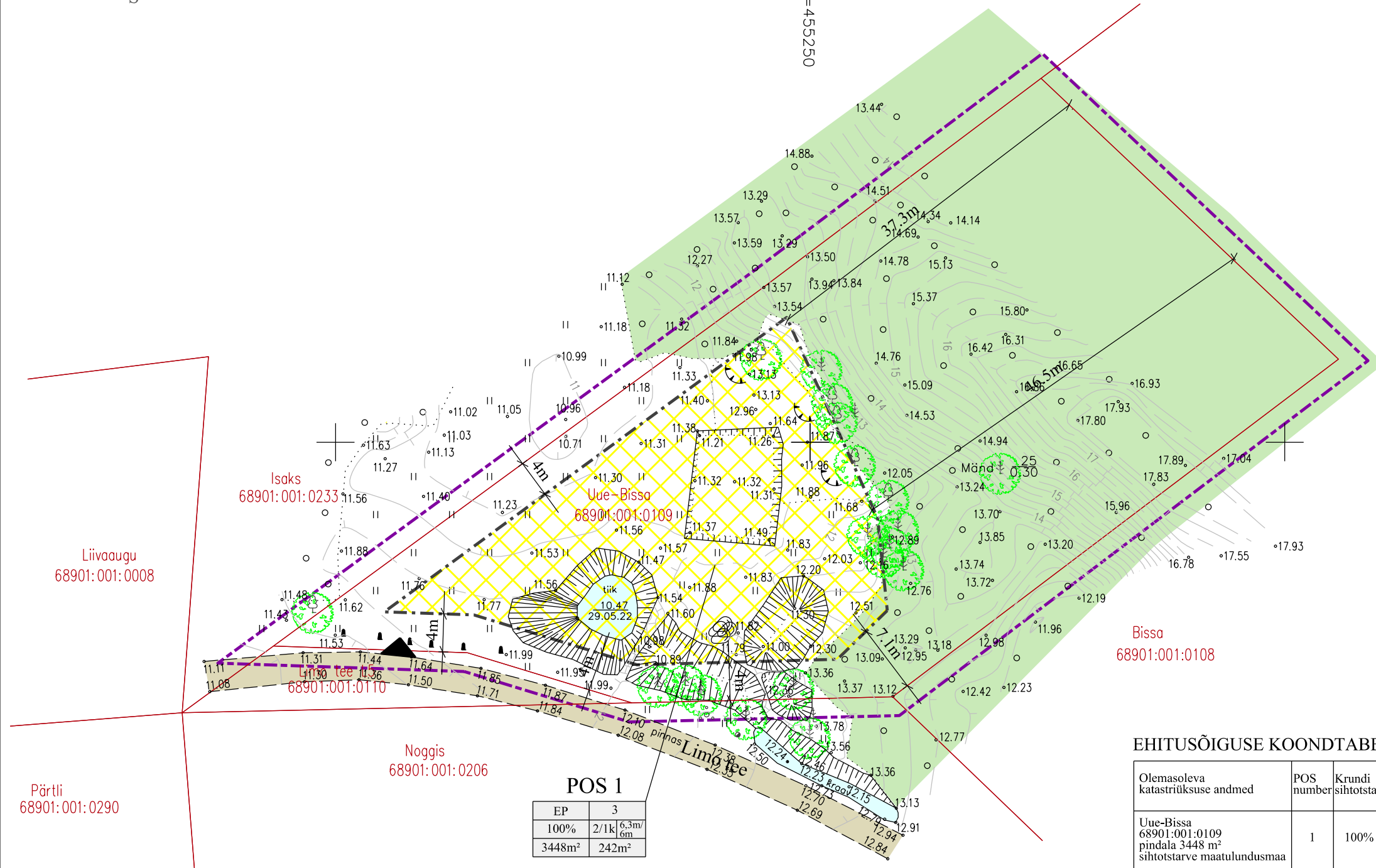
PÕHIJONIS 1:500



X=6407050
Y=455250

LEPPEMÄRGID

-  planeeringuala piir
-  ol.ol. katastriüksuse piir
-  Uue-Bissa
68901:001:0109 ol.ol. katastriüksuse nimetus
ol.ol. katastriüksuse tunnus
-  ol.ol. metsakõlvik
-  ol.ol. pinnaskattega tee
-  ol.ol. veeala
-  plan. hoonestusala (suurus 1034 m²)
-  plan. juurdepääs krundile
-  ol.ol. kõrghaljastus



POS 1

EP	3
100%	2/1k 6,3m/6m
3448m ²	242m ²

EHITUSÕIGUSE KOONDTABEL

Olemasoleva katastriüksuse andmed	POS number	Krundi sihtotstarve	Katastri sihtotstarve	Krundi pindala	Hoonete lubatud suurim ehitisealune pind*	Lubatud hoonete arv krundil**	Hoonete lubatud kõrgus/korruselisus elamul (abihoonel)	Lubatud katusekalle
Uue-Bissa 68901:001:0109 pindala 3448 m ² sihtotstarve maatulundusmaa	1	100% EP	100% E	3448m ²	242m ²	3	6.3m (6m)/2k (1k)	35-45°

Märkused:
 EP-üksikelamu maa; E-elamumaa
 * Maksimaalne ehitisealune pind elamul 120m², abihoonel 80m²
 ** Lubatud on 1 elamu ja 2 abihoonet


X=6406950
Y=455250

POS 1

EP	3
100%	2/1k 6,3m/6m
3448m ²	242m ²

krundi positsiooni number

krundi sihtotstarve	hoonete lubatud arv
sihtotstarvete protsentuaalne jaotus	korruselisus
krundi pindala	hoonete lubatud kõrgus
	hoonete lubatud suurim ehitisealune pind



OU WESENBERG
 Registrikood 12865969
 J. Kunderi 1-8 44307 Rakvere
 MTR EEP003276
 tel: 5211425
 e-mail: info@wesenberg.ee

objekt

Uue-Bissa kinnistu detailplaneering

<i>töö nr</i>	61-0722	<i>joonis</i>	PÕHIJONIS
<i>mõõtkava</i>	1:500	<i>huvitatud isik</i>	Meelis Peet
<i>leht</i>	3	<i>staad.</i>	DP
<i>kuupäev</i>	09.12.2022	<i>arhitekt-planeerija</i>	Kristi Jõemets
		<i>planeerija</i>	Liina Talistu