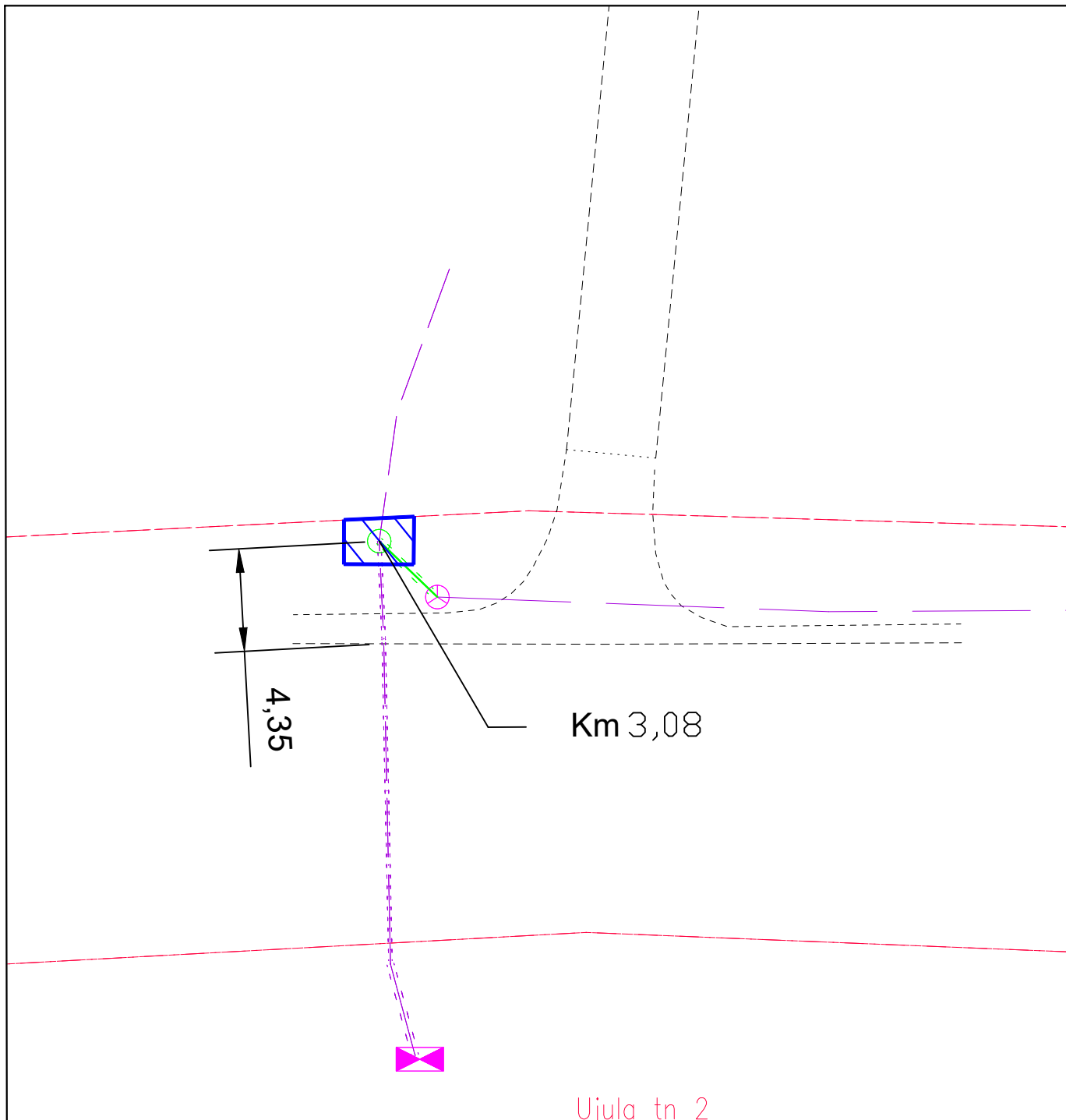



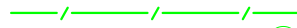

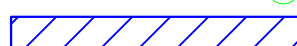


Isikliku kasutusõigusega seadmise ala plaan  
 Harju maakond, Kose vald, Kose alevik  
 12 Kose-Jägala tee  
 katastritunnus 33701:002:0324  
 Sidekaevu paigaldus km 3,08



Jrk nr	IKÕ ala Pos nr (plaanil) nr	Kinnistu registriosa number	Katastriüksuse tunnus, nimi ja sihtotstarve;	Asukoht riigitee (nr ja nimi) suhtes (lõigu algus ja lõpp km);	Ala pindala ruutmeetrites m <sup>2</sup>
1.	Pos 1	13606650	33701:002:0324 12 Kose-Jägala tee Transpordimaa	12 Kose-Jägala tee	5,8 m <sup>2</sup>

Mõõtkava: M 1:500  
 Koostaja: Martin Urm  
 Projekti nr: PF14426

-  Lepingu objektiks oleva katastriüksuse piir
-  Katastriüksuste piirid
-  Olemasolev sidemaatrass
-  Projekteeritav sidemaatrass (Telia Eesti AS)
-  Projekteeritav sidekaev (ELA SA)
-  Isikliku kasutusõiguse ala (5,8 m<sup>2</sup>)