























KRUNDIJAOTUSPLAAN

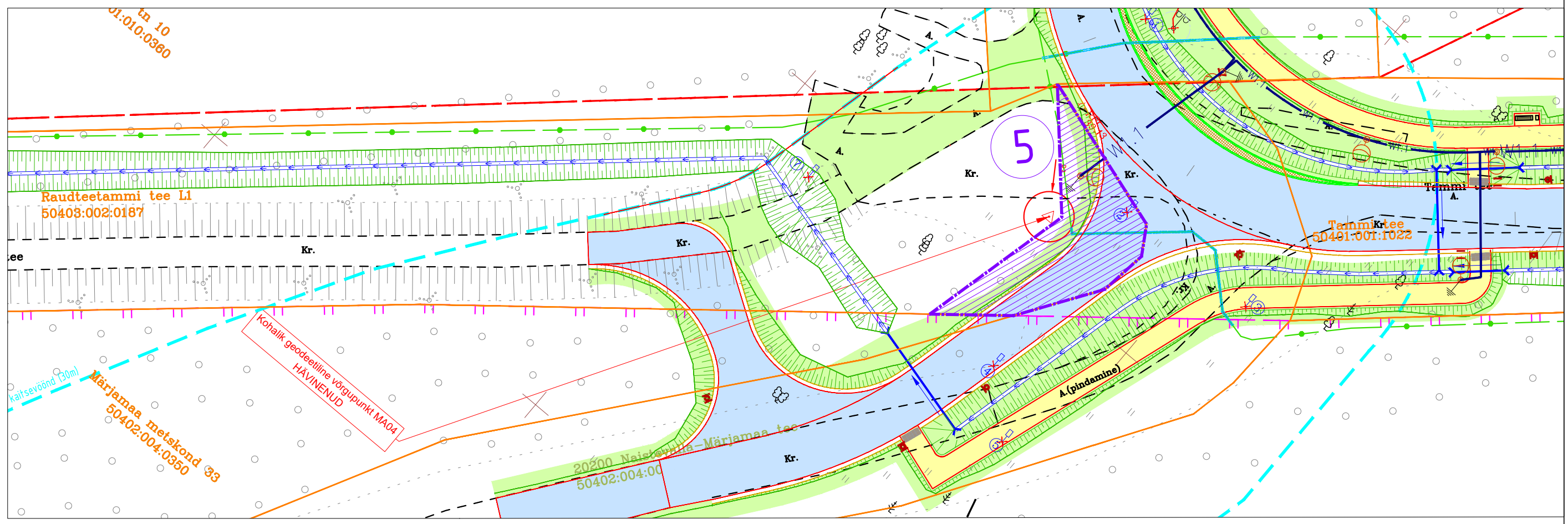
Raudteetammi tee


50403:002:0187

- VILprojekt OÜ TÖÖ NR VP23020 TINGMÄRGID:**
-  Projekteeritud katte serv
 -  Projekteeritud kruusast peenar
 -  Projekteeritud tugevdatud murupeenar
 -  Projekteeritud nõlv
 -  Projekteeritud asfaltkate, kahekihiline asfalt
 -  Projekteeritud asfaltkate, ühekihiline asfalt
 -  Projekteeritud kergliiklustee asfaltkate, ühekihiline asfalt
 -  Projekteeritud munakivi sillutis
 -  Projekteeritud purustatud kruusast kate
 -  Projekteeritud asfaltkatte pealmise kihi taastamine
 -  Projekteeritud haljastus
 -  Projekteeritud truup
 -  Projekteeritud kraav
 -  Kraavi puhastamine
 -  Katastriüksuse piir
 -  Isikliku kasutusõiguse ala, vajalik tee rajamiseks
 -  Krundijaotuskava ala, vajalik tee rajamiseks
 -  Positsiooni number
- OÜ ELEKMAN TÖÖ NR 24RA09 TINGMÄRGID:**
-  Projekteeritud valgustuse metallmast 8m koos valgustiga
 -  Projekteeritud ülekäigukoha valgustuse metallmast 6m koos valgustiga
 -  W1.1 Projekteeritud maakaabelliin, kaitsetorus D=75mm
 -  Ümbertõstetav sidekaabelliin

Positsiooni number 5
 Lähiaadress Raudteetammi tee L1
 Katastriüksuse tunnus 50403:002:0187
 Registriosa nr. 6739850
 Katastriüksuse pindala m² 19598,0

Maerialdused		
Pos. nr.	Pindala nr.	Kirjeldus (tegevuse ettepanek)
5	243	



Geoalus	Autor: Mau & Pojad OÜ	Töö number: TJ 25/23	Möödistatud: 19.05.2023
Geodeetiline alusplaan on koostatud L-EST97 koordinaatsüsteemis ja EH2000 kõrgussüsteemis			
 VILprojekt OÜ tel. +372 51 088 28 info@vilprojekt.ee www.vilprojekt.ee MTR EEP004580		Tellijä:	Märjamaa Vallavalitsus
		Projekti nimetus	Tammi tee nr 5040064 rekonstrueerimise põhiprojekti koostamine
Projekti juht	T.Tõnts	Objekti asukoht	Tammi tee, Sõtke küla, Märjamaa vald, Rapla maakond
Projekteerija	T.Tõnts	Joonise nimetus	Krundijaotuskava: RAUDEETAMMI TEE
Projekti number	VP23020	Projekti staadium	PP
Joonise number	KJK-5	Joonise mõõtkava	1:500
Kuupäev	10.09.2024		