



Pii- punkt nr	Koordinaadid	
	X	Y
1	6519246.98	532114.91
2	6519288.21	532136.93
3	6519367.01	532201.41
4	6519479.00	532293.63
5	6519479.82	532296.53
6	6519479.01	532300.90
7	6519445.11	532362.70
8	6519419.72	532411.48
9	6519420.17	532413.23
10	6519416.94	532413.46
11	6519314.55	532420.41
12	6519311.80	532466.52
13	6519274.59	532453.16
14	6519263.02	532433.17
15	6519271.04	532363.98
16	6519200.85	532361.66
17	6519136.85	532345.34
18	6519141.40	532328.22
19	6519163.43	532270.69
20	6519180.11	532221.19
21	6519188.43	532201.68
22	6519237.21	532134.58
23	6519244.46	532121.45

Pii- punkt nr	Koordinaadid	
	X	Y
1	6519246.98	532114.91
2	6519288.21	532136.93
3	6519367.01	532201.41
4	6519479.00	532293.63
5	6519479.82	532296.53
6	6519479.01	532300.90
7	6519445.11	532362.70
8	6519419.72	532411.48
9	6519420.17	532413.23
10	6519416.94	532413.46
11	6519314.55	532420.41
12	6519311.80	532466.52
13	6519274.59	532453.16
14	6519263.02	532433.17
15	6519271.04	532363.98
16	6519200.85	532361.66
17	6519136.85	532345.34
18	6519141.40	532328.22
19	6519163.43	532270.69
20	6519180.11	532221.19
21	6519188.43	532201.68
22	6519237.21	532134.58
23	6519244.46	532121.45

Piiripunkti nr	Koordinaadid	
	X	Y
1	6519236.28	532159.04
2	6519300.41	532254.55
3	6519379.94	532373.81
4	6519361.61	532417.22
5	6519314.55	532420.41
6	6519311.80	532466.52
7	6519274.59	532453.16
8	6519263.02	532433.17
9	6519271.04	532363.98
10	6519239.56	532362.81
11	6519200.84	532361.64
12	6519149.95	532348.68
13	6519155.32	532331.15
14	6519177.07	532272.88
15	6519195.88	532218.36
16	6519201.02	532207.88

Piiripunkti nr	Koordinaadid	
	X	Y
1	6519236.28	532159.04
2	6519300.41	532254.55
3	6519379.94	532373.81
4	6519361.61	532417.22
5	6519314.55	532420.41
6	6519311.80	532466.52
7	6519274.59	532453.16
8	6519263.02	532433.17
9	6519271.04	532363.98
10	6519239.56	532362.81
11	6519200.84	532361.64
12	6519149.95	532348.68
13	6519155.32	532331.15
14	6519177.07	532272.88
15	6519195.88	532218.36
16	6519201.02	532207.88



-  Mäeeraldise piir, piiripunkt ja punkti number
-  Mäeeraldise teenindusmaa piir, piiripunkt ja punkti number

Plokk 1 aT

Maavara aktiivse tarbevaru ploki kontuur
ja ploki number

Vanakubja liivakarjäär
50404:001:0078 Katastriüksuse piir, nimetus ja tunnus

Maapinna samakõrgusjoon abs, m

24 Mäeeraldise lamami samakõrgusioon abs, m

| — |' Geoloogilise läbilõike joon

31.32
07.07.2020

	Maaparandushoiuala
--	--------------------

Eesvoolu kaitsevöönd

III kaitsekategooria liigi elupaik (KLO9124326)

2006. a rajatud kaevand (EGF 7797)

§-17		Kaevandi number		Katendi paksus, m
31.31	■	Kaevandi suudme abs kõrgus, m	■	Läbitud kasuliku
30.01	■	Uuritud sügavuse abs kõrgus, m		kihi paksus, m


2022. a rajatud puurauk

Pa-1-22	0.3	Puuraugu nr	Katendi paksus, m
<u>34.45</u>	<u>10.3</u>	<u>Suudme abs kõrgus, m</u>	<u>Kasuliku kihi paksus, m</u>
23.9		Määeraldise lamami abs kõrgus, m	

Nõlvaterviku alumine kontuur karjääri põhjal
(nõlvaterviku ülemine kontuur kulgeb
mäeeraldise piiril)

MÄRKUSED:

1. Koordinaadid L-EST97 süsteemis, kõrgused EH2000 süsteemis.
2. Kasutatud:
 - Vanakubja liivakarjäär Rapm-044 markseiderimöödistus 07.07.2020. a, Mäebüroo Nord OÜ, töö nr 20MT-237;
 - Aruanne Vanakubja maardla Vanakubja II uuringuuumis tehtud geoloogiliste tööde kohta (varu seisuga 30.06.2023. a), Mäebüroo Nord OÜ, töö nr 22GL-479.
3. Katastrüüksuste ja kitsenduste andmed: Maa-amet 25.09.2023. a.
4. Maardla varuplokkide andmed: Maavarade register 25.09.2023. a.
5. EELIS (Eesti looduse infosüsteem), Keskkonnaagentuur, 25.09.2023. a.

 MÄEBÜROO NORD Mäebüroo Nord OÜ Pärnu mnt 232/4 11314 Tallinn +372 613 9810 info@maeburoo.ee www.maeburoo.ee	OBJEKT ASUKOHT Rapla maakond, Märjamaa vald	
	OBJEKT, JOONISE NIMETUS VANAKUBJA LIIVAKARJÄÄR MÄEERALDISE PLAAN	
TÖÖ NUMBER 23PR-643	KUUPÄEV 29.09.2023	GRAAFILINE LISA 1
KOOSTAS Margus Kukk (allkirjastatud digitaalselt)	TELLIJA OÜ ORGITA DOLOMIIDITOOTED Kullilaasa, Sulu küla, Märjamaa vald, Rapla maakond, 78253	
VORMISTAS Priit Koppel (allkirjastatud digitaalselt)	MÕÖTKAVA 1:1000 0 5 10 20m	