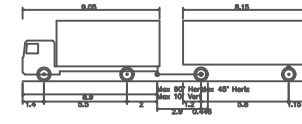


Pataste - Välggi - Alatskivi 14230 kõrvalmaantee km 17.93

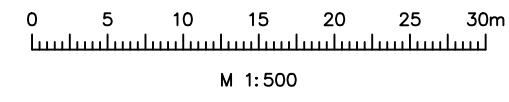
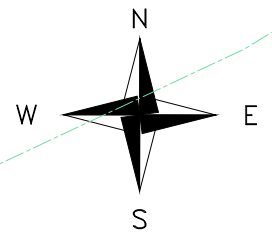
EVS AR - Autorong 18,75m



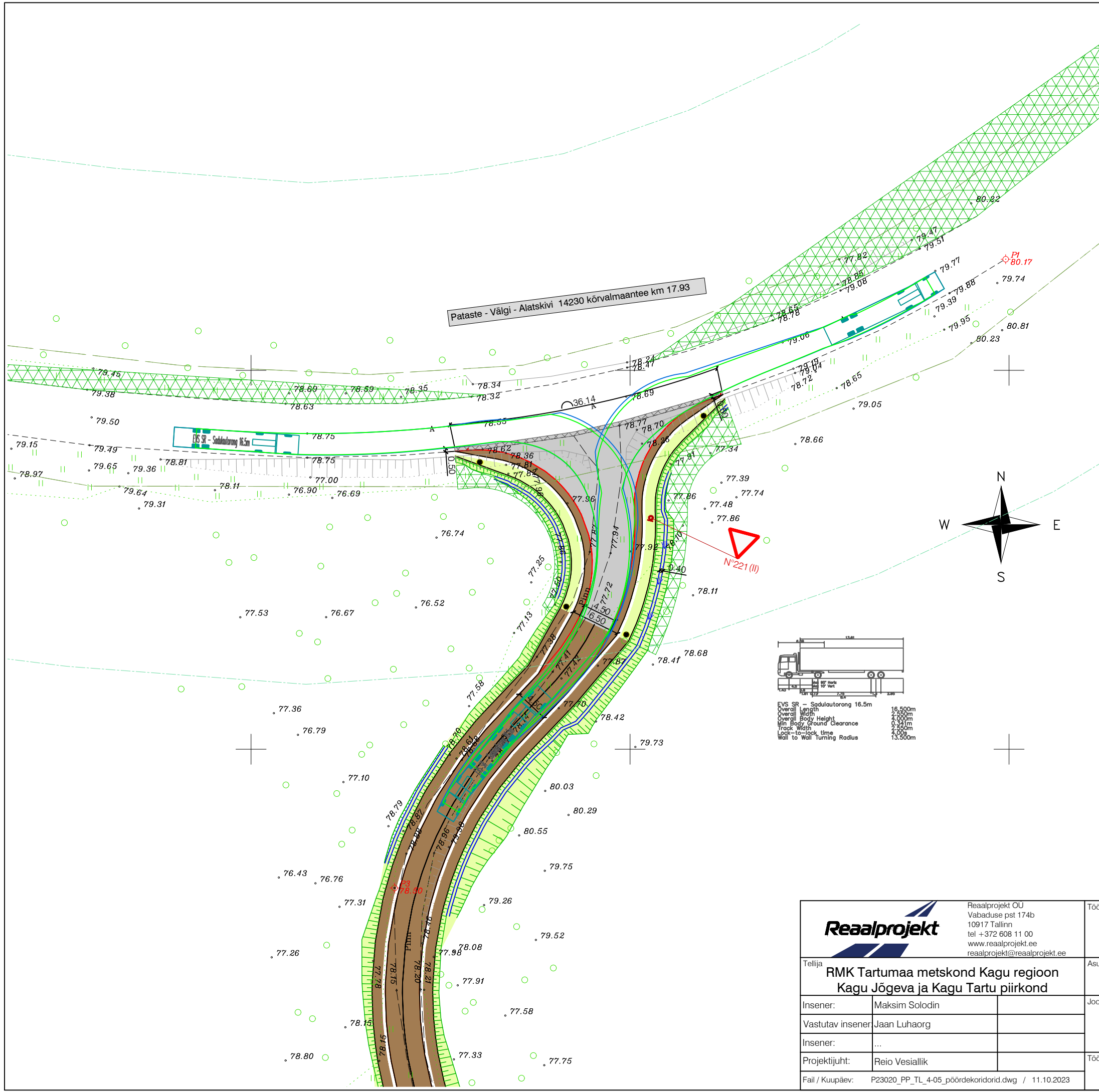
EVS AR - Autorong 18,75m
 Overall Length 18,750m
 Overall Width 2,350m
 Overall Body Height 4,000m
 Min Body Ground Clearance 0,450m
 Track Width 2,500m
 Lock-to-lock time 4,000m
 Wall to Wall Turning Radius 13,500m

TINGMÄRGID:

	Katastriüksuse piir vastavalt moodustamise viisile
	Katastriüksuse tunnus
	Teekaitsevöönd
	Projekteeritud sõidutee katend, tüüp 1
	Projekteeritud kruuskate
	Projekteeritud raieala
	Projekteeritud sõidutee asfaltkatte taastamine
	Projekteeritud haljasala (murukülv h=10 cm)
	Projekteeritud katte serv
	Projekteeritud / ümbertõstetud /olemasoleva liiklusemärgi number (suurusgrupp)
	Projekteeritud liiklusemärgi post
	Projekteeritud tähispostid
	Projekteeritud mulde nõlv
	Projekteeritud kraav / kraavipõhja kindlustus killustikuga
	Projekteeritud liikvideeritav objekt
	Projekteeritud liiklusemärk 221 "Anna teed"



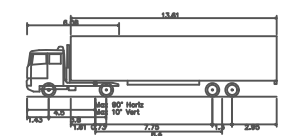
		Reaalprojekt OU Vabaduse pst 174b 10917 Tallinn tel +372 608 11 00 www.reaalprojekt.ee reaalprojekt@reaalprojekt.ee		Töö nimetus	
Alatskivi teed					
Tellija RMK Tartumaa metskond Kagu region Kagu Jõgeva ja Kagu Tartu piirkond		Asukoht Tedreküla, Torila, Toruküla, Nina ja Padakõrve küla, Peipsiääre vald, Tartu maakond			
Insener:	Maksim Solodin	Joonise nimetus		Möötkava	
Vastutav insener:	Jaan Luhaorg	Lepalodu tee (Pataste - Välggi - Alatskivi 14230 kõrvalmaantee km 17.93 mahasõit) (Pöördekoridor autorong)		M 1:500	
Insener:	...	Töö nr		Joonise nr	
Projektijuht:	Reio Vesiallik	P23020	Stadium	PP	TL
Fail / Kuupäev:	P23020_PP_TL_4-05_pöördekoridorid.dwg / 11.10.2023				4-02-01



Pataste - Välggi - Alatskivi 14230 kõrvalmaantee km 17.93

EVS SR - Sadulautorong 16.5m

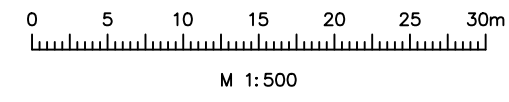
N°221 (II)



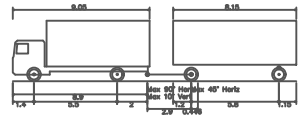
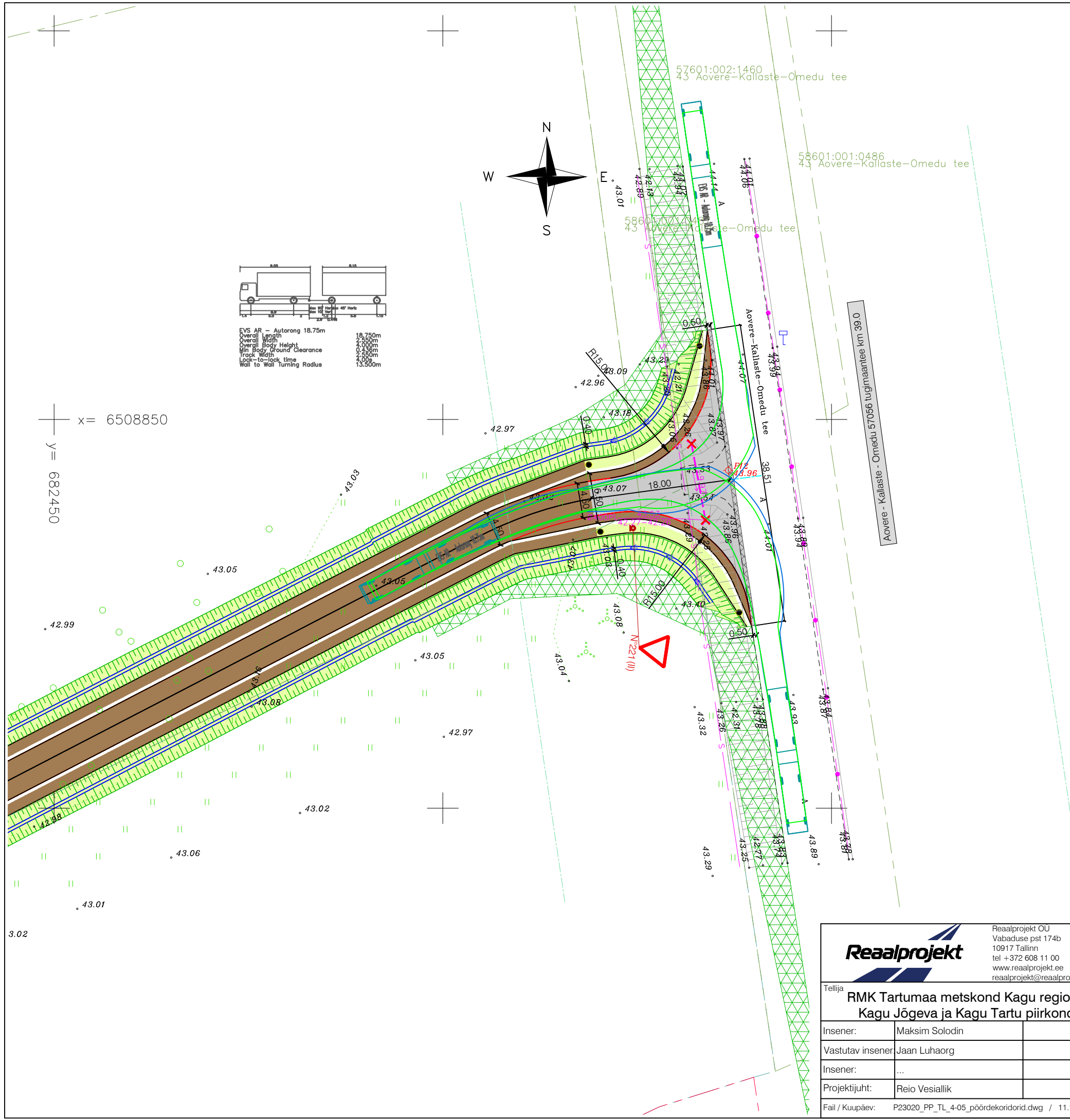
EVS SR - Sadulautorong 16.5m
 Overall Length 13.600m
 Overall Width 2.550m
 Overall Body Height 4.000m
 Min. Body Ground Clearance 0.240m
 Track Width 2.550m
 Load-to-lock time 4.000m
 Wall to Wall Turning Radius 13.500m

TINGMÄRGID:

	Katastriüksuse piir vastavalt moodustamise viisile
	Katastriüksuse tunnus
	Teekaitsevöönd
	Projekteeritud sõidutee katend, tüüp 1
	Projekteeritud kruuskate
	Projekteeritud raieala
	Projekteeritud sõidutee asfaltkatte taastamine
	Projekteeritud haljasala (murukülv h=10 cm)
	Projekteeritud katte serv
	Projekteeritud / ümbertõstetud /olemasoleva liiklusemärgi number (suurusgrupp)
	Projekteeritud liiklusemärgi post
	Projekteeritud tähispostid
	Projekteeritud mulde nõlv
	Projekteeritud kraav / kraavipõhja kindlustus killustikuga
	Projekteeritud liikvideeritav objekt
	Projekteeritud liiklusemärk 221 "Anna teed"



		Reaalprojekt OU Vabaduse pst 174b 10917 Tallinn tel +372 608 11 00 www.reaalprojekt.ee reaalprojekt@reaalprojekt.ee		Töö nimetus <p style="text-align: center;">Alatskivi teed</p>	
Tellija <p style="text-align: center;">RMK Tartumaa metskond Kagu region Kagu Jõgeva ja Kagu Tartu piirkond</p>		Asukoht <p style="text-align: center;">Tedreküla, Torila, Toruküla, Nina ja Padakõrve küla, Peipsiääre vald, Tartu maakond</p>			
Insener:	Maksim Solodin	Joonise nimetus		Möötkava	
Vastutav insener:	Jaan Luhaorg	<p style="text-align: center;">Lepalodu tee (Pataste - Välggi - Alatskivi 14230 kõrvalmaantee km 17.93 mahasõit) (Pöördekoridor sadulautorong)</p>		<p style="text-align: center;">M 1:500</p>	
Insener:	...				
Projektijuht:	Reio Vesiallik	Töö nr	Stadium	Kõide; eriosa	Joonise nr
Fail / Kuupäev:	P23020_PP_TL_4-05_pöördekoridorid.dwg / 11.10.2023	P23020	PP	TL	4-02-02

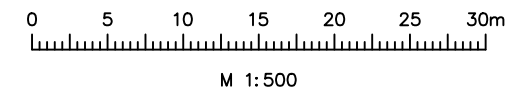


EVS AR – Autorong 18.75m
 Overall Length 18.75m
 Overall Width 2.55m
 Overall Body Height 4.00m
 Min Body Ground Clearance 0.45m
 Track Width 2.55m
 Lock-to-lock time 1.00s
 Wall to Wall Turning Radius 13.50m

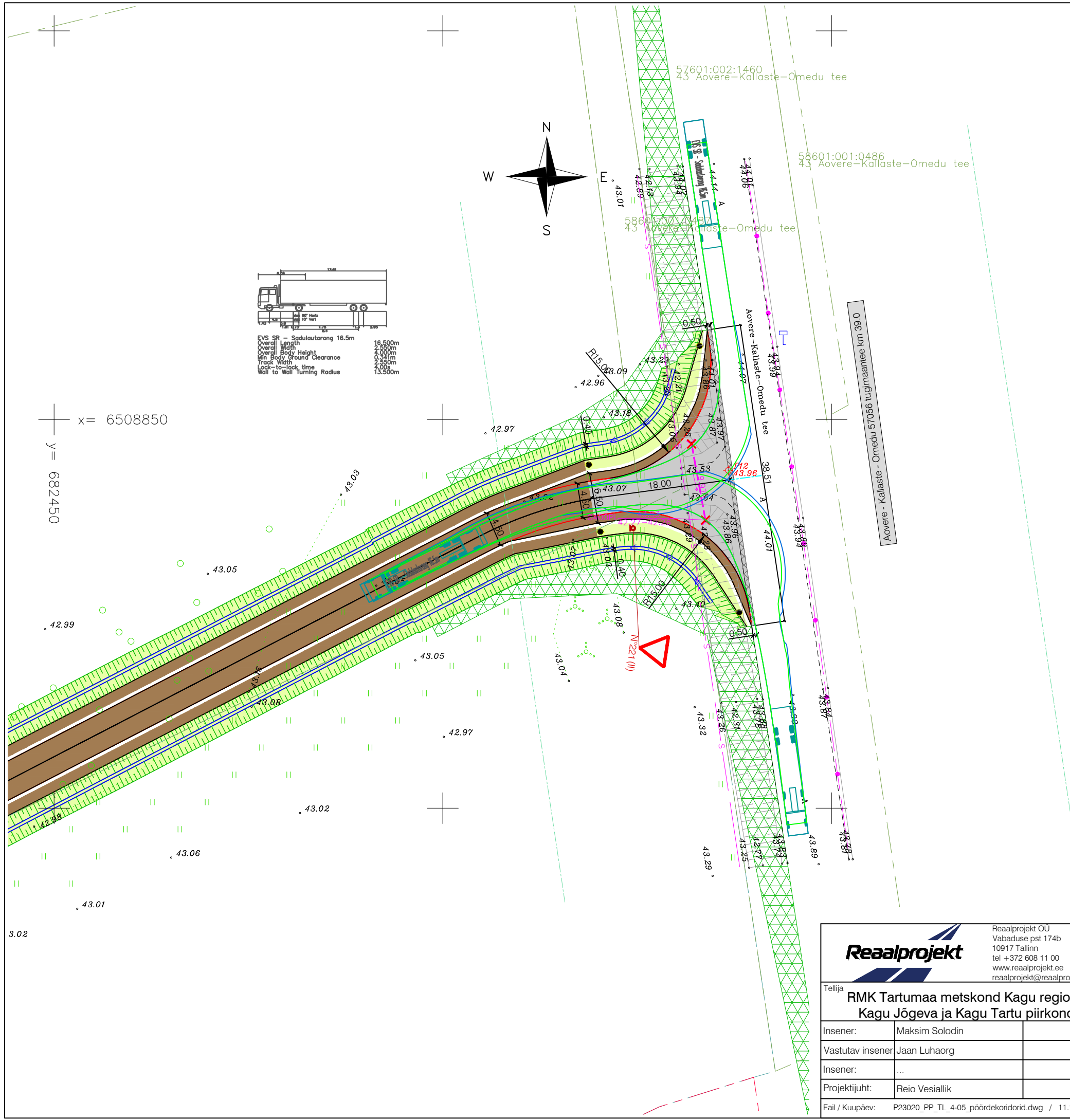
x = 6508850
 y = 682450

TINGMÄRGID:

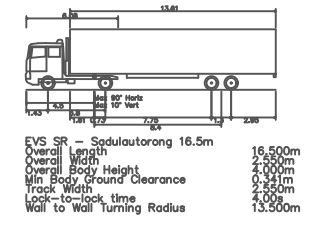
	Katastriüksuse piir vastavalt moodustamise viisile
	Katastriüksuse tunnus
	Teekaitsevöönd
	Projekteeritud sõidutee katend, tüüp 1
	Projekteeritud kruuskate
	Projekteeritud raieala
	Projekteeritud sõidutee asfaltkatte taastamine
	Projekteeritud haljasala (murukülv h=10 cm)
	Projekteeritud katte serv
	Projekteeritud / ümbertõstetud /olemasoleva liiklusemärgi number (suurusgrupp)
	Projekteeritud liiklusemärgi post
	Projekteeritud tähispostid
	Projekteeritud mulde nõlv
	Projekteeritud kraav / kraavipõhja kindlustus killustikuga
	Projekteeritud liikvideeritav objekt
	Projekteeritud liiklusemärk 221 "Anna teed"



		Reaalprojekt OU Vabaduse pst 174b 10917 Tallinn tel +372 608 11 00 www.reaalprojekt.ee reaalprojekt@reaalprojekt.ee		Töö nimetus <p style="text-align: center;">Alatskivi teed</p>	
Tellija <p style="text-align: center;">RMK Tartumaa metskond Kagu region Kagu Jõgeva ja Kagu Tartu piirkond</p>		Asukoht <p style="text-align: center;">Tedreküla, Torila, Toruküla, Nina ja Padakõrve küla, Peipsiääre vald, Tartu maakond</p>			
Insener:	Maksim Solodin	Joonise nimetus		Möötkava	
Vastutav insener:	Jaan Luhaorg	<p style="text-align: center;">Tedrelepa tee (Aovere - Kallaste - Omedu 57056 tugimaantee km 39.0 mahasõit) (Pöördekoridor autorong)</p>		<p style="text-align: center;">M 1:500</p>	
Insener:	...	Töö nr	Stadium	Kõide, eriosa	Joonise nr
Projekti juht:	Reio Vesiallik	P23020	PP	TL	4-02-03
Fail / Kuupäev:	P23020_PP_TL_4-05_pöördekoridorid.dwg / 11.10.2023				

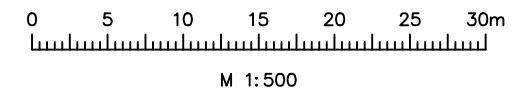


x = 6508850
y = 6824500



TINGMÄRGID:

	Katastriüksuse piir vastavalt moodustamise viisile
	Katastriüksuse tunnus
	Teekaitsevöönd
	Projekteeritud sõidutee katend, tüüp 1
	Projekteeritud kruuskate
	Projekteeritud raieala
	Projekteeritud sõidutee asfaltkatte taastamine
	Projekteeritud haljasala (murukülv h=10 cm)
	Projekteeritud katte serv
	Projekteeritud / ümbertõstetud /olemasoleva liiklusemärgi number (suurusgrupp)
	Projekteeritud liiklusemärgi post
	Projekteeritud tähispostid
	Projekteeritud mulde nõlv
	Projekteeritud kraav / kraavipõhja kindlustus killustikuga
	Projekteeritud liikvideeritav objekt
	Projekteeritud liiklusemärk 221 "Anna teed"



		Reaalprojekt OU Vabaduse pst 174b 10917 Tallinn tel +372 608 11 00 www.reaalprojekt.ee reaalprojekt@reaalprojekt.ee		Töö nimetus Alatskivi teed	
Tellija RMK Tartumaa metskond Kagu region Kagu Jõgeva ja Kagu Tartu piirkond		Asukoht Tedreküla, Torila, Toruküla, Nina ja Padakõrve küla, Peipsiääre vald, Tartu maakond			
Insener:	Maksim Solodin	Joonise nimetus		Möötkava	
Vastutav insener:	Jaan Luhaorg	Tedrelepa tee (Aovere - Kallaste - Omedu 57056 tugimaantee km 39.0 mahasõit) (Pöördekoridor sadulautorong)		M 1:500	
Insener:	...	Töö nr	Stadium	Kõide; eriosa	Joonise nr
Projekti juht:	Reio Vesiallik	P23020	PP	TL	4-02-04
Fail / Kuupäev:	P23020_PP_TL_4-05_pöördekoridorid.dwg / 11.10.2023				