






























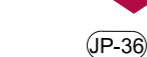




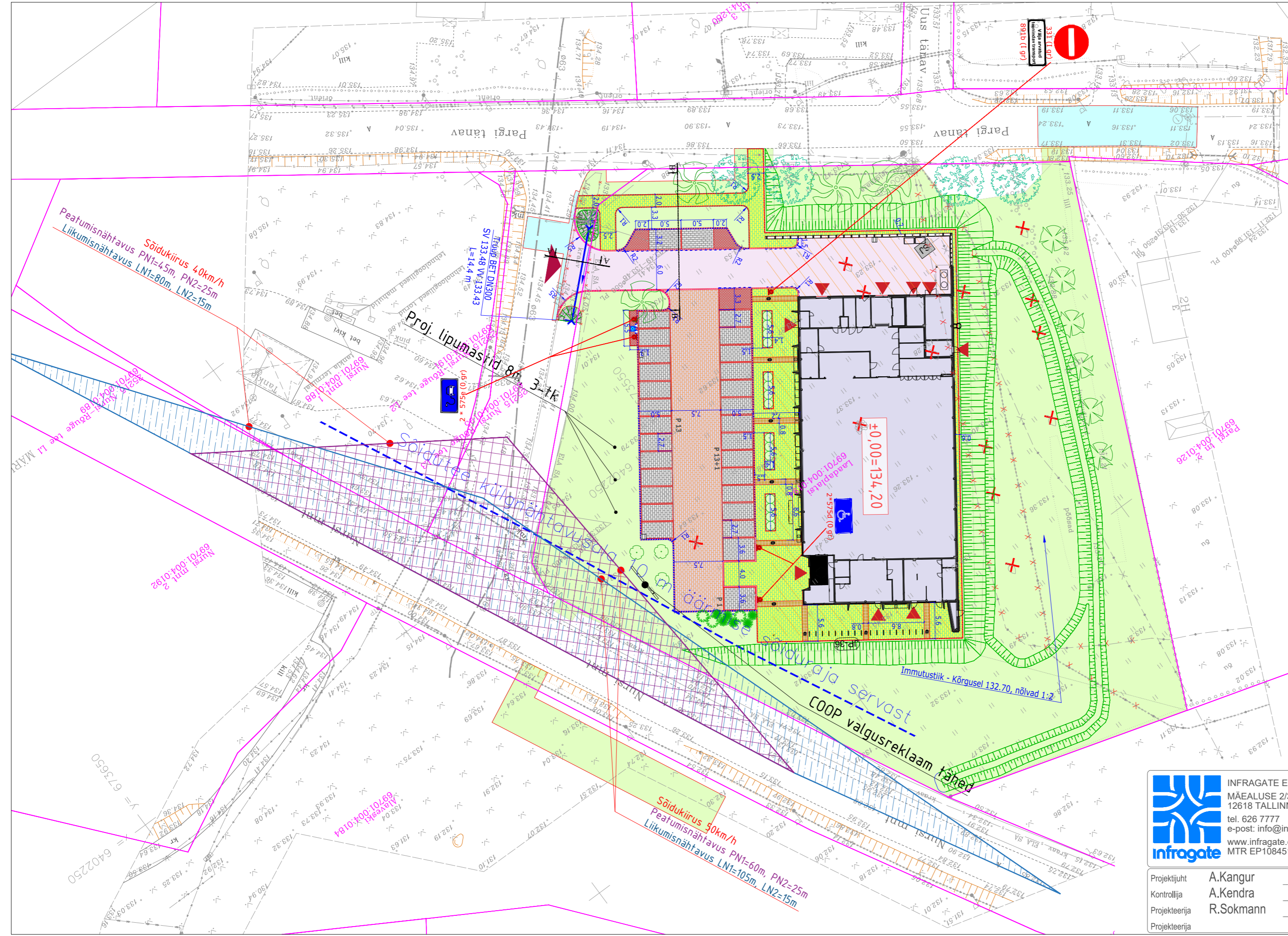
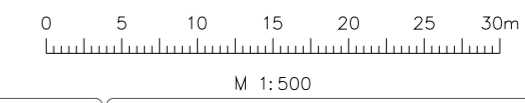
AS INFRAGATE EESTI TÖÖ NR AA01/208-23
TEEDE TINGMÄRGID:

-  Projekteeritud kate serv
 -  Projekteeritud sõidutee asfalt (Tüüp 1)
 -  Projekteeritud parkimiskoha sillutiskivi - Plaatkivi 200x500 mm - hall (Tüüp 2)
 -  Projekteeritud parkimisjoone sillutiskivi - Must betoonkivi 100x200 mm (Tüüp 3)
 -  Projekteeritud sõidutee sillutiskivi - hall Kartano 138x278 mm (Tüüp 4)
 -  Projekteeritud kõnnitee sillutiskivi - laotis 2 erikiviga must/hall 100x200/200x400 mm (Tüüp 5)
 -  Projekteeritud sõidutee asfalti taastamine (Tüüp 7)
 -  Projekteeritud munakivi
 -  Projekteeritud haljastus
 -  Projekteeritud nõlv
 -  Projekteeritud sõidutee äärekivi h=10 cm
 -  Projekteeritud sõidutee äärekivi h=7 cm
 -  Projekteeritud sõidutee äärekivi h=3 cm
 -  Projekteeritud sõidutee äärekivi h=0,5-1,0 cm
 -  Projekteeritud kõnnitee äärekivi h=0 cm
 -  Projekteeritud elektriutode laadimispunkt
 -  Projekteeritud parkimiskohtade arv
 -  Projekteeritud liiklusemärgi post
 -  Projekteeritud Flex post sinine valge RA1 helkurkleebistega H1000 mm (või muu sarnane)
 -  Projekteeritud restkaev
 -  Projekteeritud trupp
-
-  LIIKUMISNÄHTAVUS (VASTAVALT KEHTESTATUD DETAILPLANEERINGULE)
 -  PEATUMISNÄHTAVUS (VASTAVALT KEHTESTATUD DETAILPLANEERINGULE)
 -  Kinnistupiir

TINGMÄRGID

-  PROJEKTEERITAV KAUPLUSE HOONE
-  PROJEKTEERITAV KAUPLUSE HOONE KATUSEALUNE
-  OLEMASOLEV SÄILITATAV KÕRGHALJASTUS
-  PROJEKTEERITAV KÕRGHALJASTUS
-  PROJEKTEERITAV MADALHALJASTUS (ILUPÖÖSAD)
-  LIKVIDEERITAV PUU (vastavalt kehtestatud detailplaneeringule)
-  SISSEPÄAS HOONESSE
-  PÄÄS KINNISTULE
-  PROJEKTEERITAV JALGRATASTE PARKIMISKOHTADE ARV
-  PROJEKTEERITAV SORTEERITUD JÄÄTMETE KOGUMISE ASUKOHT

MÄRKUSED:
1. Koordinaadid L-EST 97 süsteemis, kõrgusel EH2000 süsteemis.
2. Geodeetilise alusplani koostaja TOP GEODEESIA OÜ, töö nr. GD-23-440-583, kuupäev 09.2023



INFRAGATE EESTI AS
MÄEALUSE 2/3
12618 TALLINN
tel. 626 7777
e-post: info@infragate.ee
www.infragate.ee
MTR EP10845129-0001

Projekti juht	A.Kangur
Kontrollija	A.Kendra
Projekteerija	R.Sokmann
Projekteerija	

Tellija	ALLIANS ARHITEKTID	Töö nr.	AA01/208-23
Töö nimetus	COOP Rõuge kaubandushoone	Stadium	PÕHIPROJEKT
Objekt	Võru maakond, Rõuge vald, Rõuge alevik, Laadaplatsi	Kuupäev	13.03.2024
Leht	Teede asendiplaan	Mõotkava	1:500
		Lehe nr.	TL-4-02