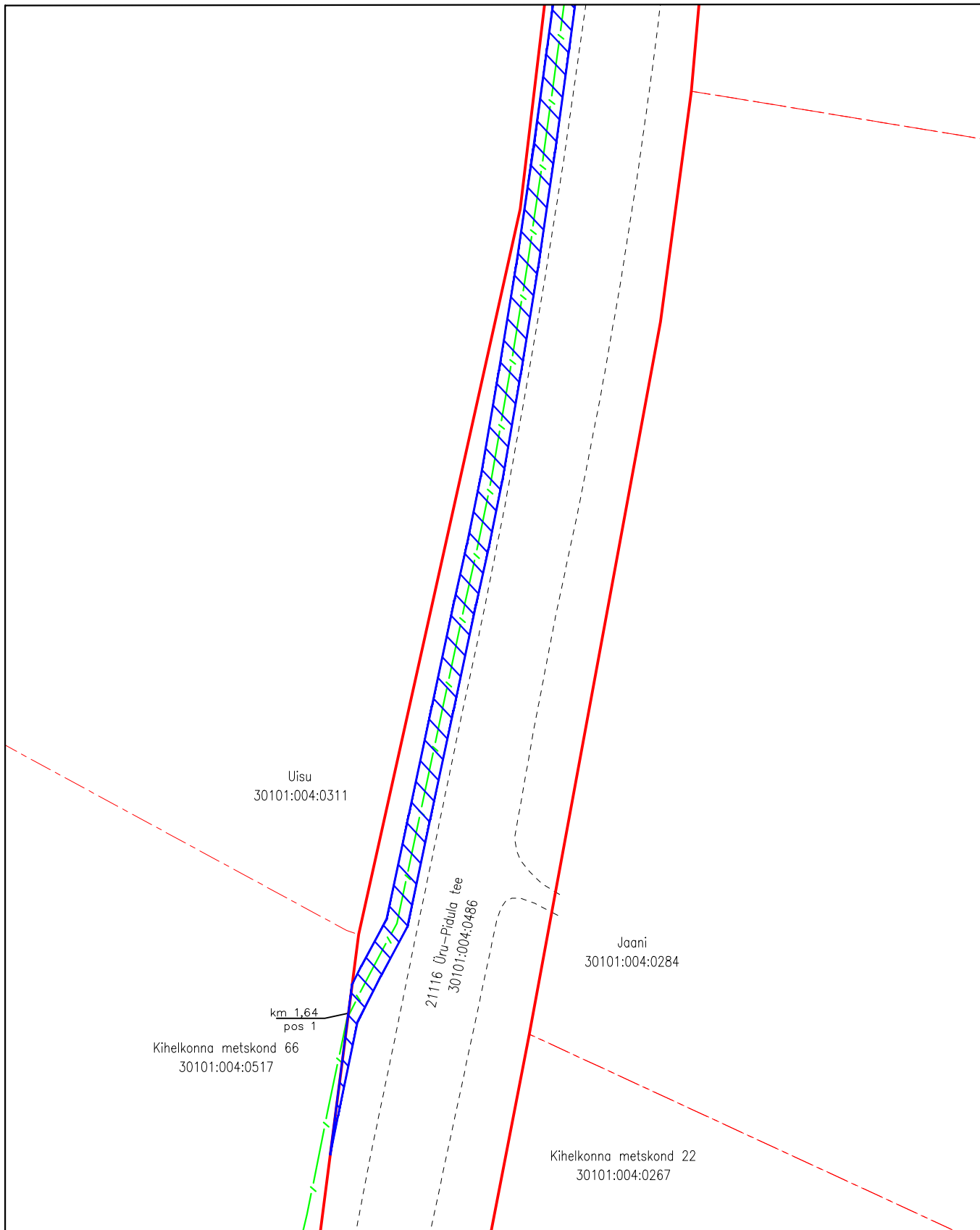


Isikliku kasutusõigusega seadmise ala plaan (lehti 1/18)
 Saare maakond, Saaremaa vald, Üru küla

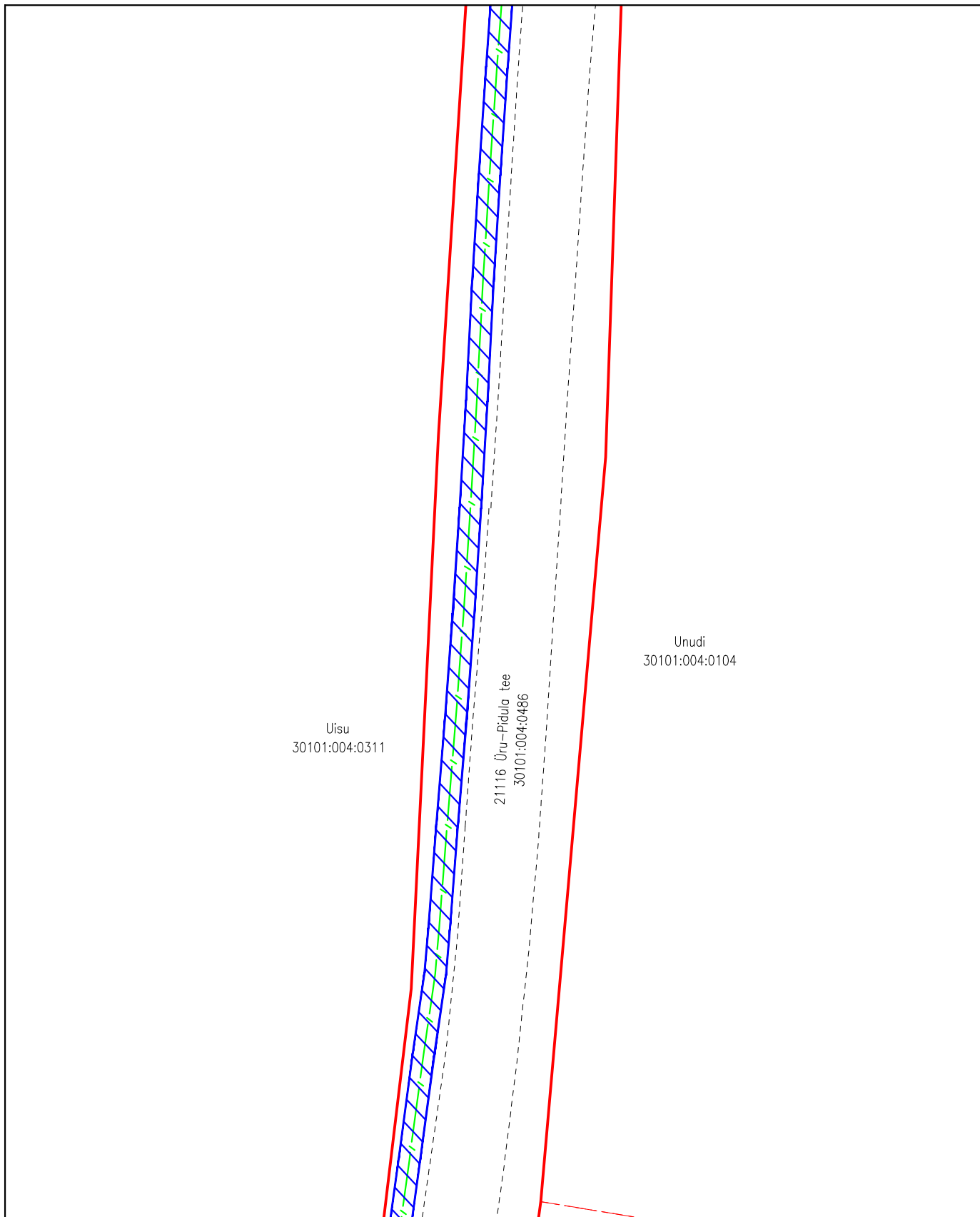


IKÕ ala Pos nr (plaanil) nr	Kinnistu registriosa number	Katastriüksuse tunnus, nimi ja sihtotstarve;	Ala pindala ruutmeetrites m ²	PARI ID
Pos 1	13644050	30101:004:0486 21116 Üru-Pidula tee Transpordimaa	3554 m ²	1097023

Möötkava: 1:500 (A4)
 Koostaja: Timmo Tampõld
 Ettevõtte: AS Connecto Infra
 Projekti nr: 2303431
 Projekti nimetus: Saaremaa radaritorni sidekaabel

- Lepingu objektiks oleva katastriüksuse piir
- - - - - Katastriüksuste piirid
- - - - - Projekteeritud sidemaatross (Riigi Infosüsteemi Amet)
- / / / / / Isikliku kasutusõiguse ala

Isikliku kasutusõigusega seadmise ala plaan (lehti 2/18)
 Saare maakond, Saaremaa vald, Üru küla

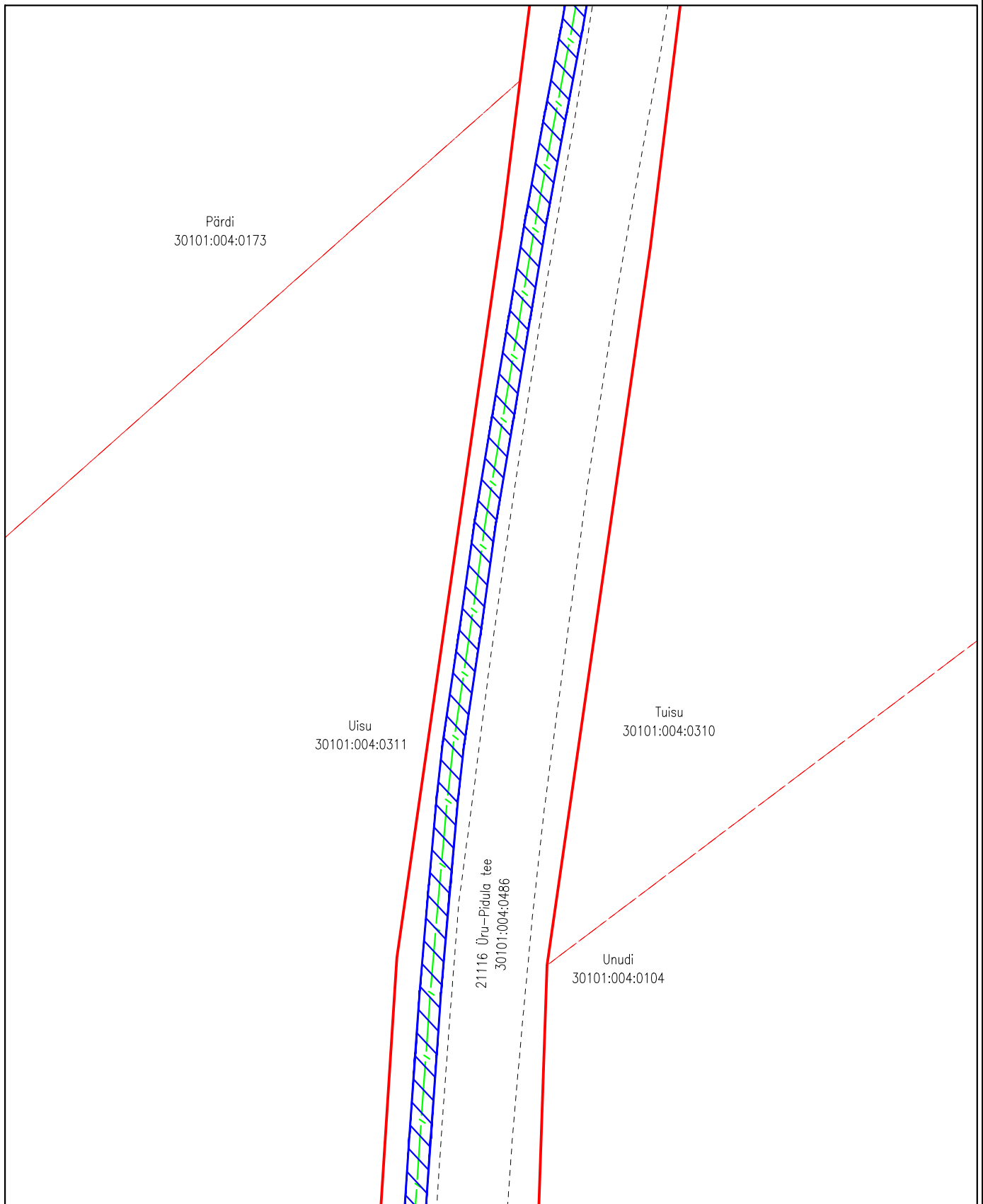


IKÕ ala Pos nr (plaanil) nr	Kinnistu registriosa number	Katastriüksuse tunnus, nimi ja sihtotstarve;	Ala pindala ruutmeetrites m ²	PARI ID
Pos 1	13644050	30101:004:0486 21116 Üru-Pidula tee Transpordimaa	3554 m ²	1097023

Möötkava: 1:500 (A4)
 Koostaja: Timmo Tampõld
 Projekti nr: 2303431

- Lepingu objektiks oleva katastriüksuse piir
- Katastriüksuste piirid
- Projekteeritud sidemaatras (Riigi Infosüsteemi Amet)
- Isikliku kasutusõiguse ala

Isikliku kasutusõigusega seadmise ala plaan (lehti 3/18)
 Saare maakond, Saaremaa vald, Üru küla

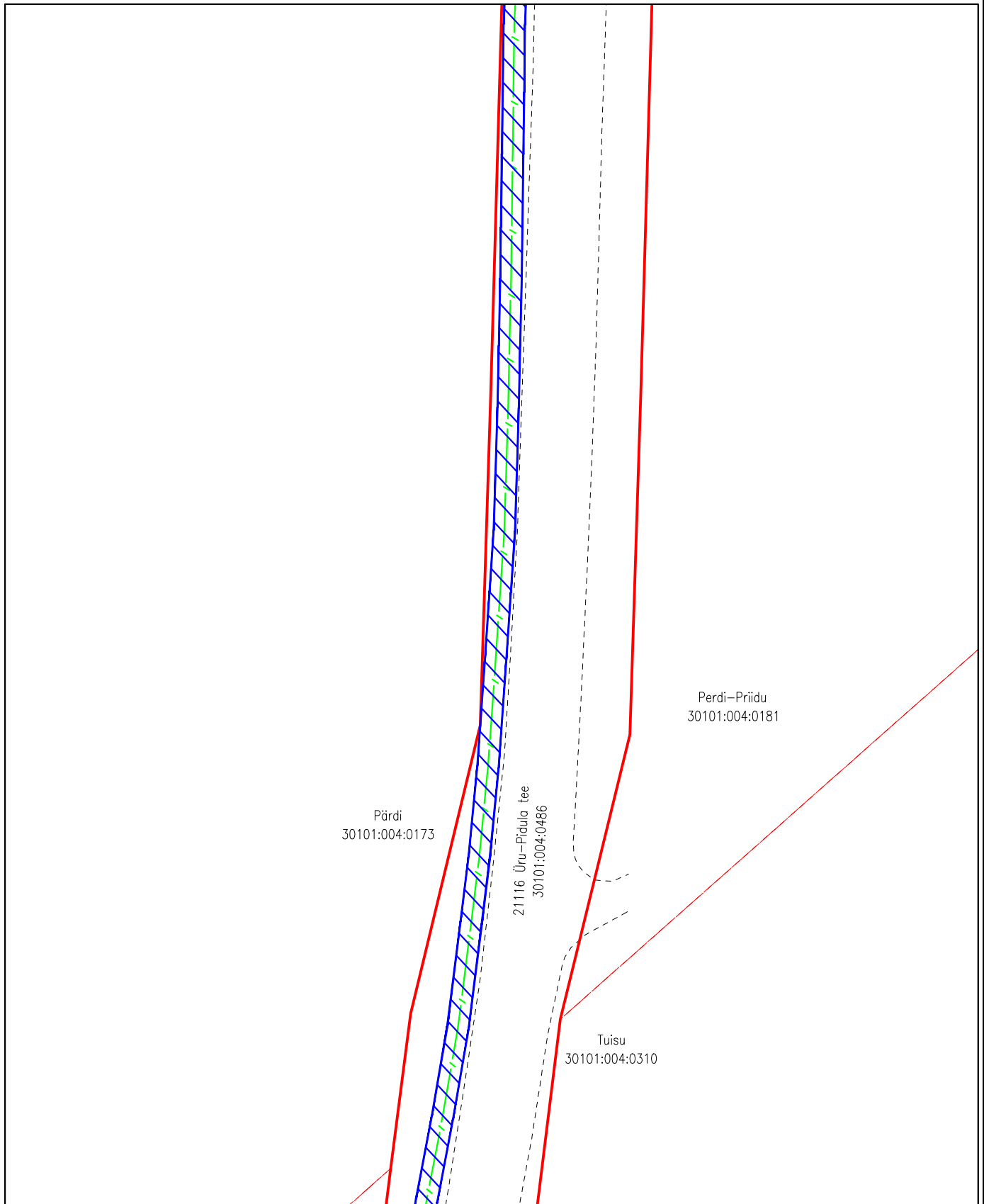


IKÕ ala Pos nr (plaanil) nr	Kinnistu registriosa number	Katastriüksuse tunnus, nimi ja sihtotstarve;	Ala pindala ruutmeetrites m ²	PARI ID
Pos 1	13644050	30101:004:0486 21116 Üru-Pidula tee Transpordimaa	3554 m ²	1097023

Möötkava: 1:500 (A4)
 Koostaja: Timmo Tampõld
 Projekti nr: 2303431

- Lepingu objektiks oleva katastriüksuse piir
- Katastriüksuste piirid
- Projekteeritud sidemaatrass (Riigi Infosüsteemi Amet)
- Isikliku kasutusõiguse ala

Isikliku kasutusõigusega seadmise ala plaan (lehti 4/18)
 Saare maakond, Saaremaa vald, Üru küla

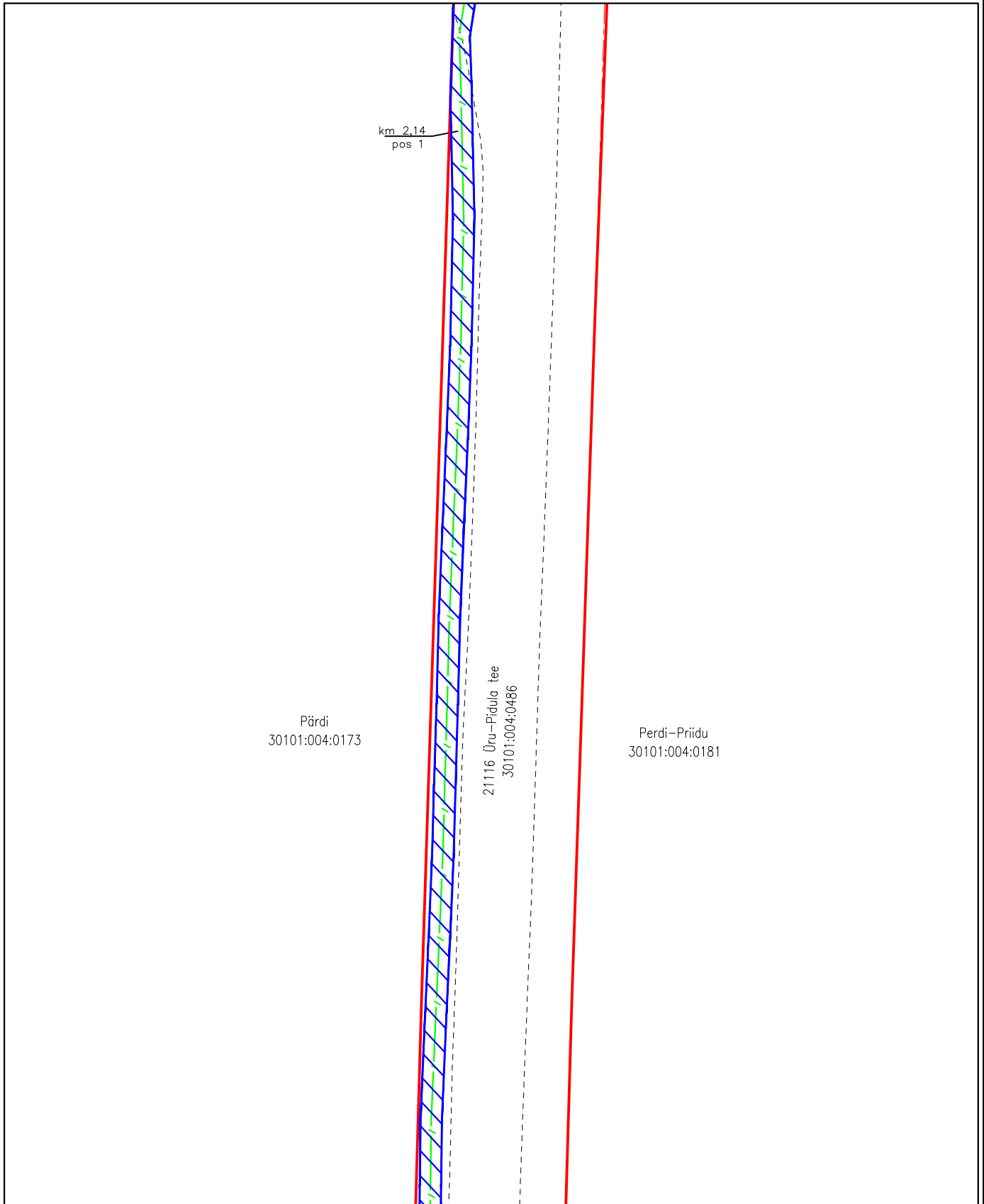


IKÕ ala Pos nr (plaanil) nr	Kinnistu registriosa number	Katastriüksuse tunnus, nimi ja sihtotstarve;	Ala pindala ruutmeetrites m ²	PARI ID
Pos 1	13644050	30101:004:0486 21116 Üru-Pidula tee Transpordimaa	3554 m ²	1097023

Möötkava: 1:500 (A4)
 Koostaja: Timmo Tampõld
 Projekti nr: 2303431

- Lepingu objektiks oleva katastriüksuse piir
- - - - - Katastriüksuste piirid
- - - - - Projekteeritud sidemaatrass (Riigi Infosüsteemi Amet)
- ▨▨▨▨▨ Isikliku kasutusõiguse ala

Isikliku kasutusõigusega seadmise ala plaan (lehti 5/18)
 Saare maakond, Saaremaa vald, Üru küla

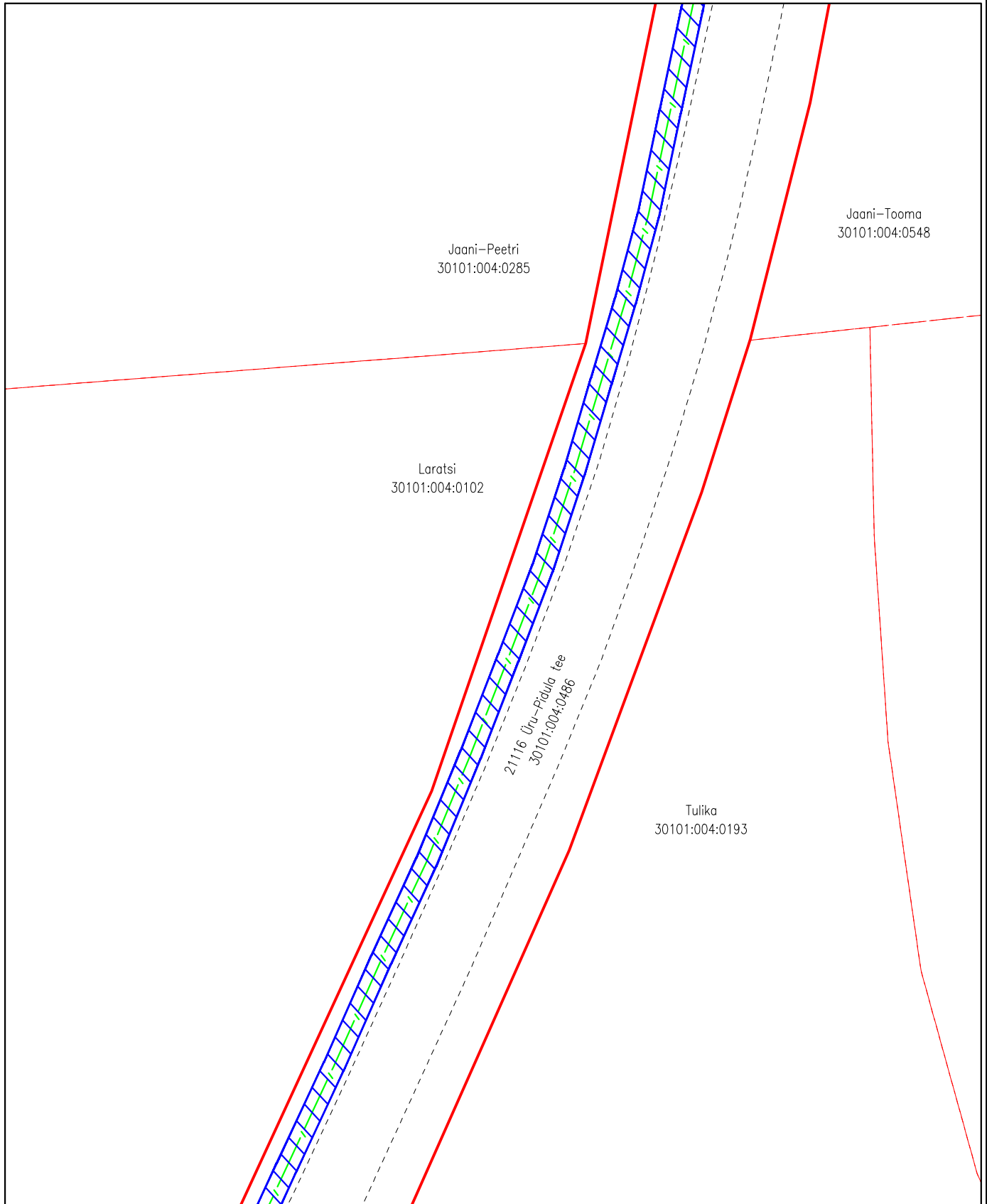


IKÕ ala Pos nr (plaanil) nr	Kinnistu registriosa number	Katastriüksuse tunnus, nimi ja sihtotstarve;	Ala pindala ruutmeetrites m ²	PARI ID
Pos 1	13644050	30101:004:0486 21116 Üru-Pidula tee Transpordimaa	3554 m ²	1097023

Möötkava: 1:500 (A4)
 Koostaja: Timmo Tampöld
 Projekti nr: 2303431

- Lepingu objektiks oleva katastriüksuse piir
- Katastriüksuste piirid
- Projekteeritud sidemaatrass (Riigi Infosüsteemi Amet)
- Isikliku kasutusõiguse ala

Isikliku kasutusõigusega seadmise ala plaan (lehti 9/18)
 Saare maakond, Saaremaa vald, Üru küla

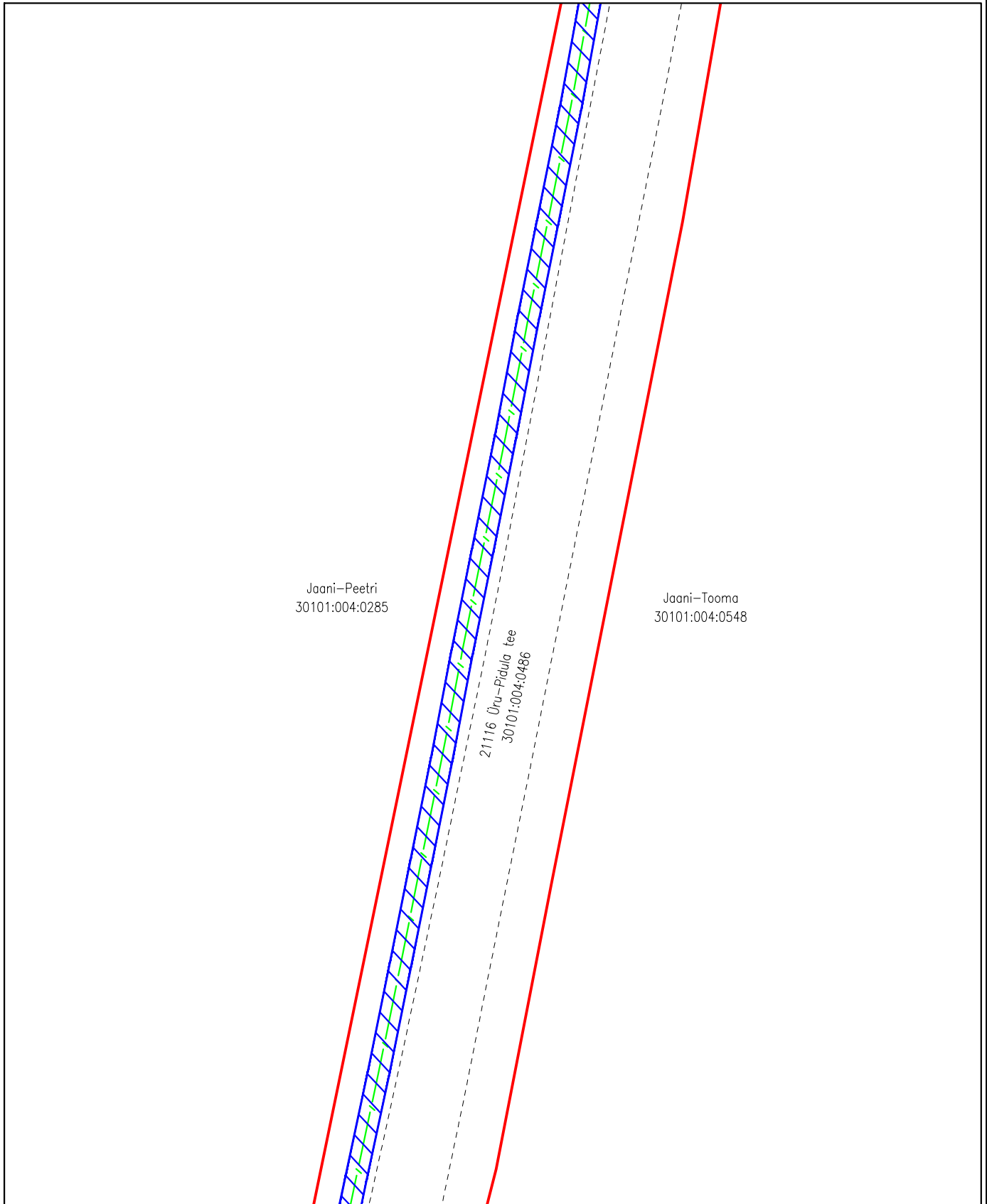


IKÕ ala Pos nr (plaanil) nr	Kinnistu registriosa number	Katastriüksuse tunnus, nimi ja sihtotstarve;	Ala pindala ruutmeetrites m ²	PARI ID
Pos 1	13644050	30101:004:0486 21116 Üru-Pidula tee Transpordimaa	3554 m ²	1097023

Möötkava: 1:500 (A4)
 Koostaja: Timmo Tampõld
 Projekti nr: 2303431

- Lepingu objektiks oleva katastriüksuse piir
- Katastriüksuste piirid
- Projekteeritud sidemaatrass (Riigi Infosüsteemi Amet)
- Isikliku kasutusõiguse ala

Isikliku kasutusõigusega seadmise ala plaan (lehti 10/18)
 Saare maakond, Saaremaa vald, Üru küla

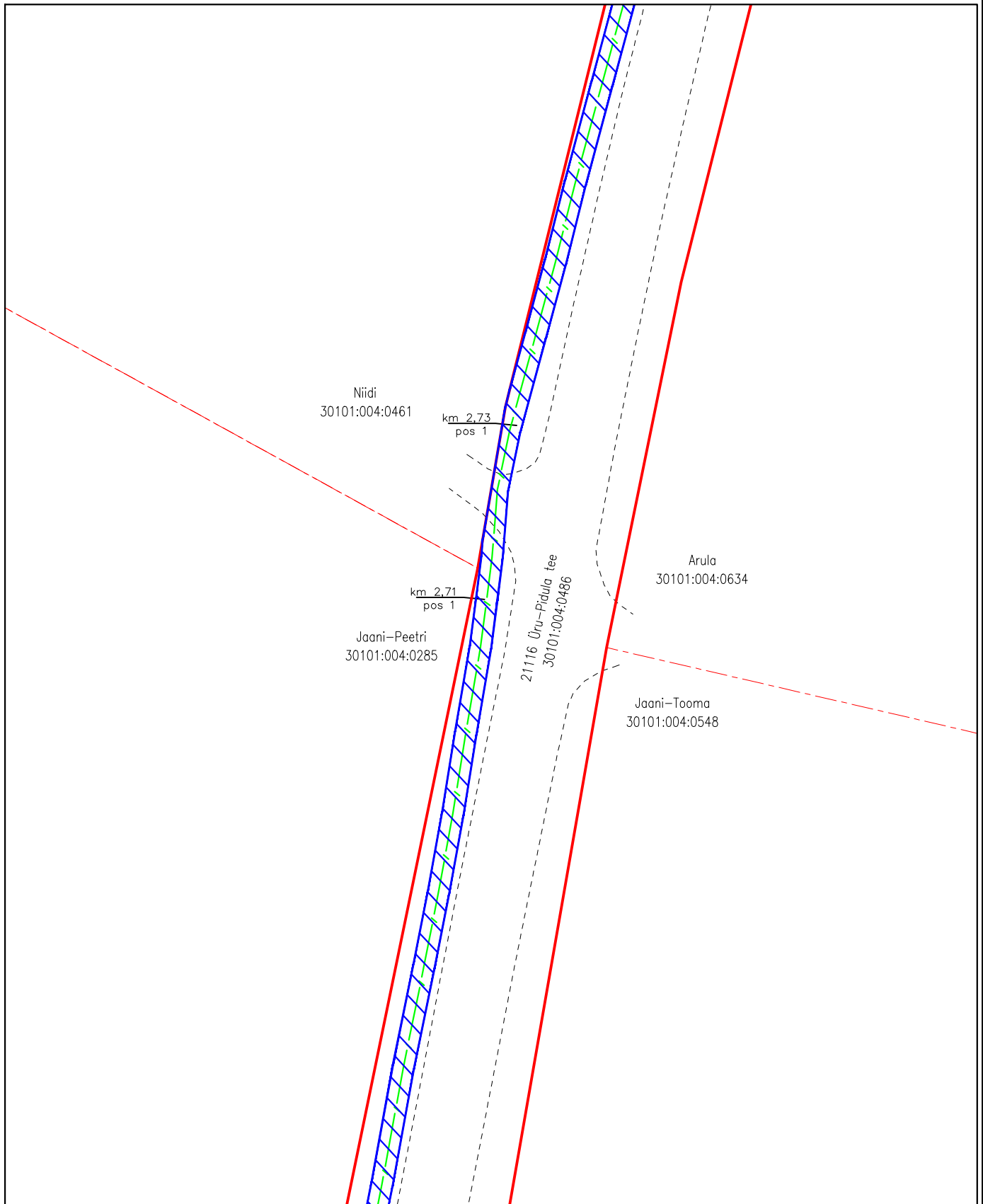


IKÕ ala Pos nr (plaanil) nr	Kinnistu registriosa number	Katastriüksuse tunnus, nimi ja sihtotstarve;	Ala pindala ruutmeetrites m ²	PARI ID
Pos 1	13644050	30101:004:0486 21116 Üru-Pidula tee Transpordimaa	3554 m ²	1097023

Mõõtkava: 1:500 (A4)
 Koostaja: Timmo Tampõld
 Projekti nr: 2303431

- Lepingu objektiks oleva katastriüksuse piir
- Katastriüksuste piirid
- Projekteeritud sidemaatras (Riigi Infosüsteemi Amet)
- Isikliku kasutusõiguse ala

Isikliku kasutusõigusega seadmise ala plaan (lehti 11/18)
 Saare maakond, Saaremaa vald, Üru küla

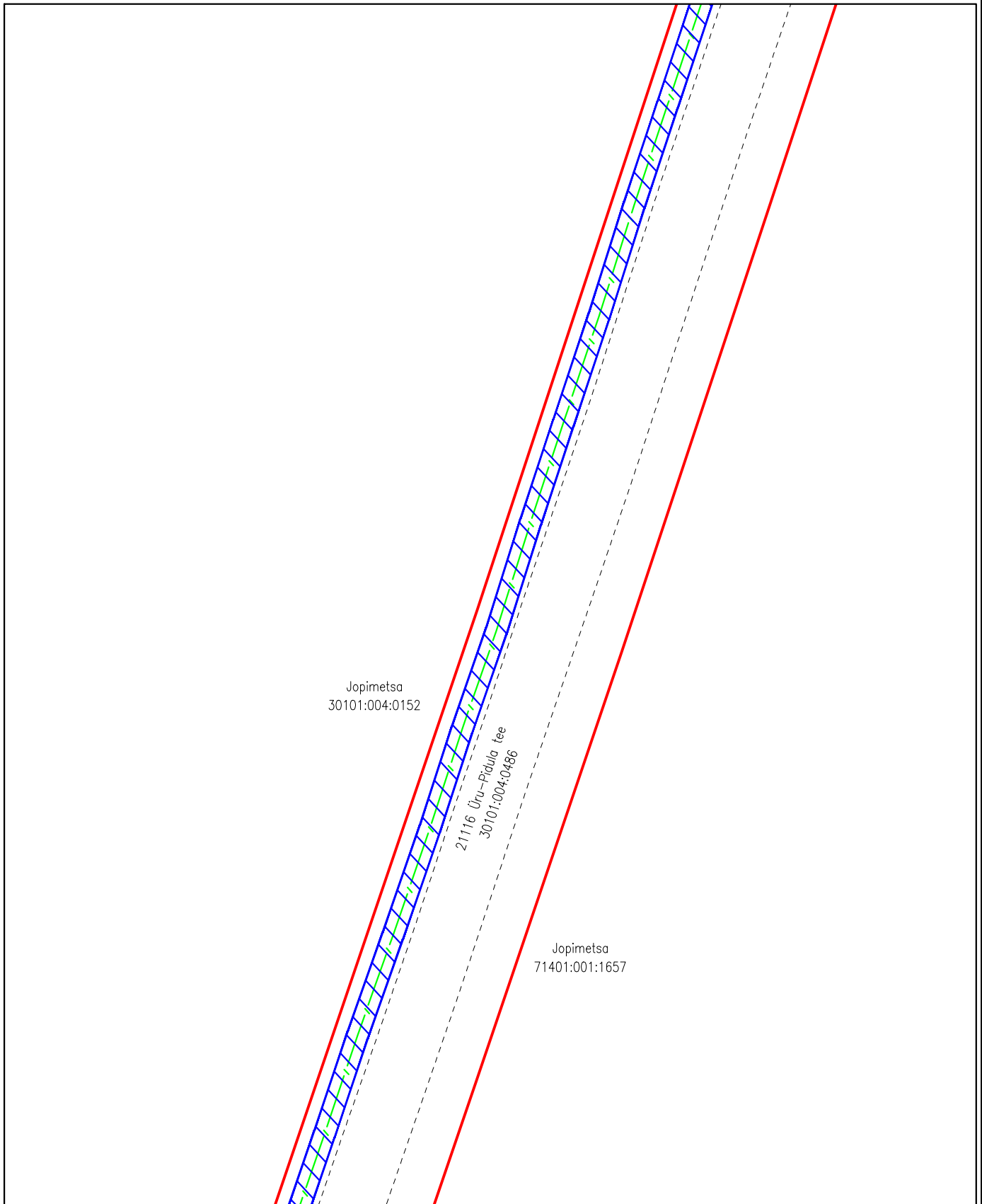


IKÕ ala Pos nr (plaanil) nr	Kinnistu registriosa number	Katastriüksuse tunnus, nimi ja sihtotstarve;	Ala pindala ruutmeetrites m ²	PARI ID
Pos 1	13644050	30101:004:0486 21116 Üru-Pidula tee Transpordimaa	3554 m ²	1097023

Möötkava: 1:500 (A4)
 Koostaja: Timmo Tampõld
 Projekti nr: 2303431

- Lepingu objektiks oleva katastriüksuse piir
- Katastriüksuste piirid
- Projekteeritud sidemaatras (Riigi Infosüsteemi Amet)
- Isikliku kasutusõiguse ala

Isikliku kasutusõigusega seadmise ala plaan (lehti 13/18)
 Saare maakond, Saaremaa vald, Üru küla

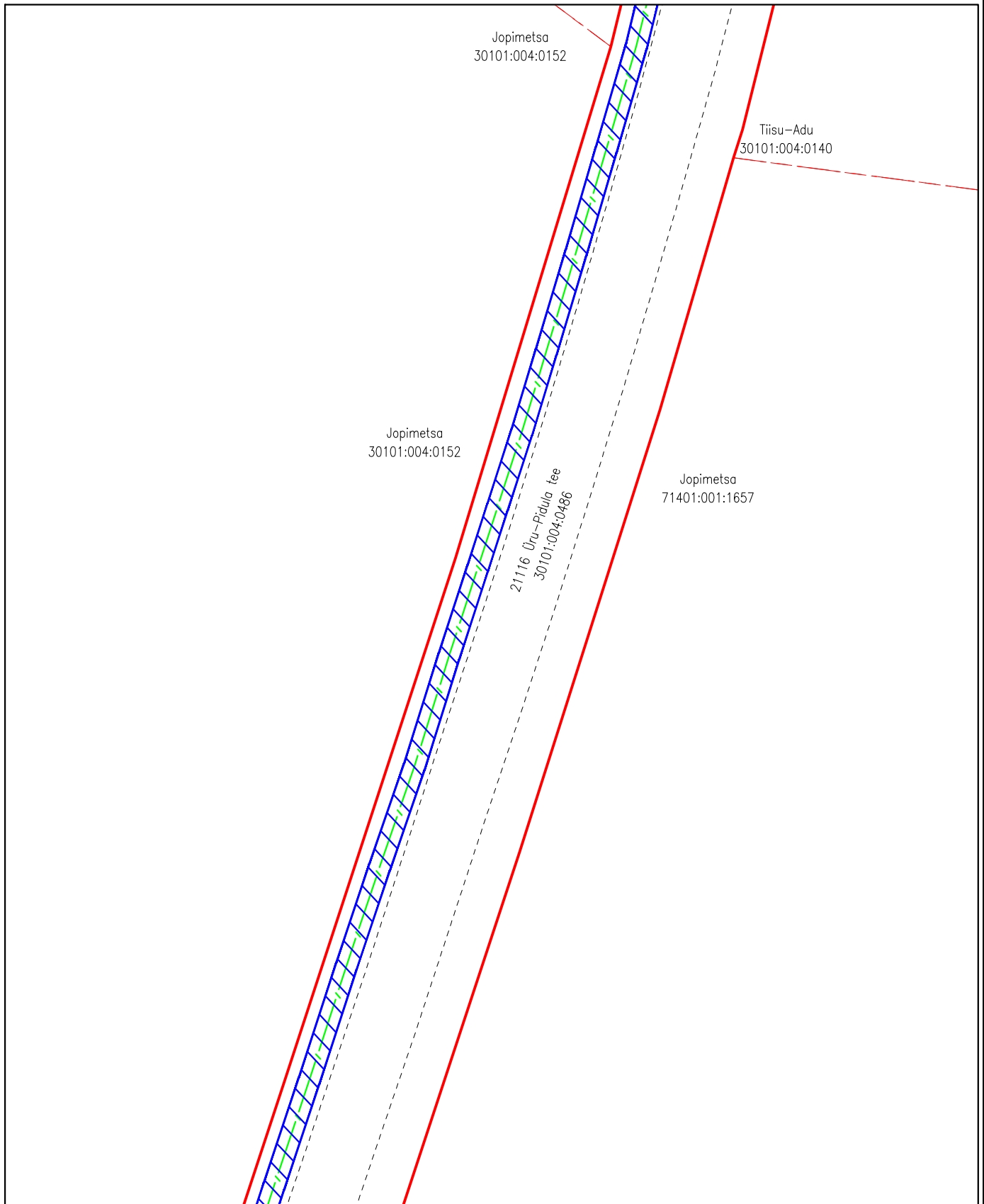


IKÕ ala Pos nr (plaanil) nr	Kinnistu registriosa number	Katastriüksuse tunnus, nimi ja sihtotstarve;	Ala pindala ruutmeetrites m ²	PARI ID
Pos 1	13644050	30101:004:0486 21116 Üru-Pidula tee Transpordimaa	3554 m ²	1097023

Möötkava: 1:500 (A4)
 Koostaja: Timmo Tampõld
 Projekti nr: 2303431

- Lepingu objektiks oleva katastriüksuse piir
- Katastriüksuste piirid
- Projekteeritud sidemaatross (Riigi Infosüsteemi Amet)
- Isikliku kasutusõiguse ala

Isikliku kasutusõigusega seadmise ala plaan (lehti 14/18)
 Saare maakond, Saaremaa vald, Üru küla

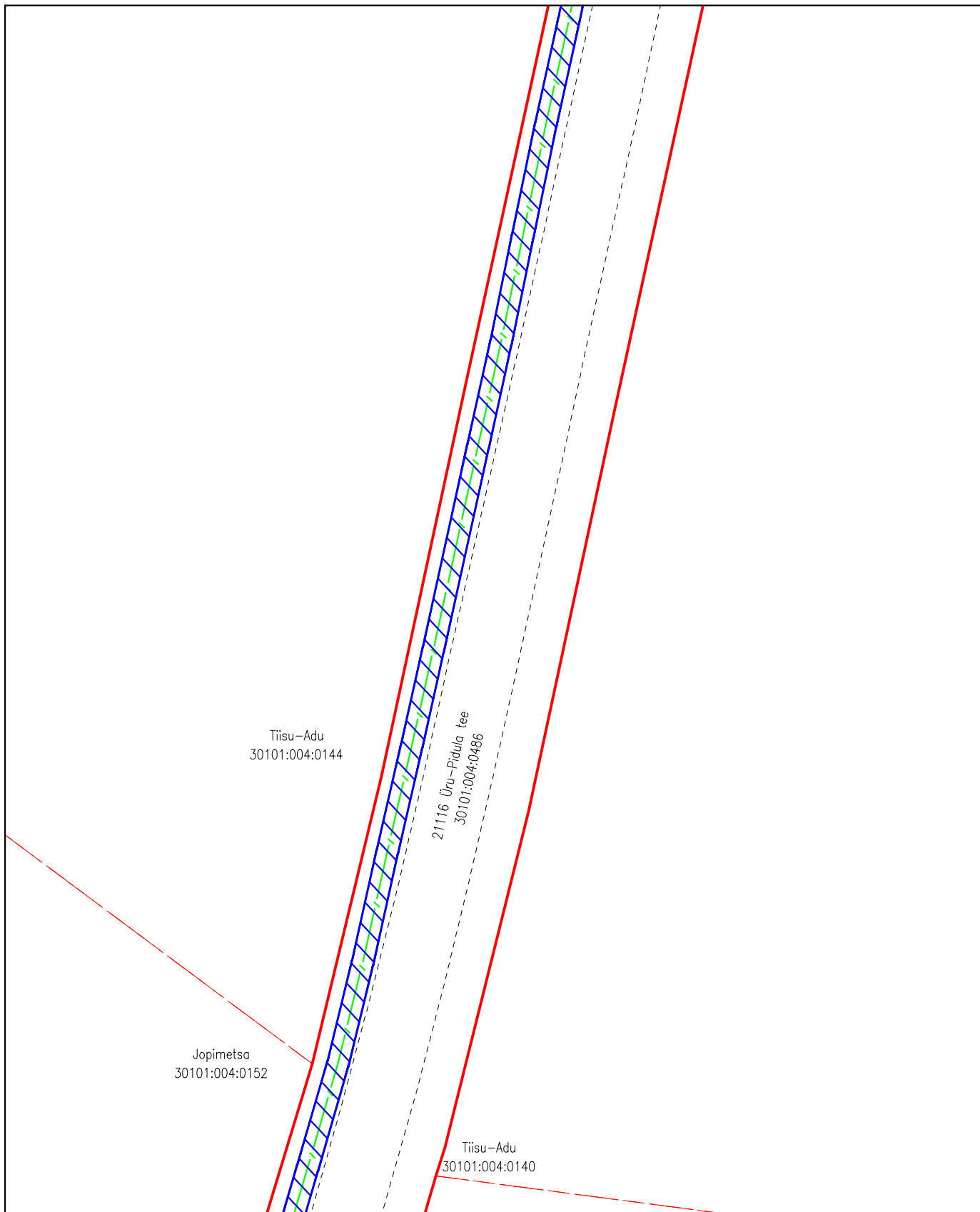


IKÕ ala Pos nr (plaanil) nr	Kinnistu registriosa number	Katastriüksuse tunnus, nimi ja sihtotstarve;	Ala pindala ruutmeetrites m ²	PARI ID
Pos 1	13644050	30101:004:0486 21116 Üru-Pidula tee Transpordimaa	3554 m ²	1097023

Möötkava: 1:500 (A4)
 Koostaja: Timmo Tampöld
 Projekti nr: 2303431

- Lepingu objektiks oleva katastriüksuse piir
- Katastriüksuste piirid
- Projekteeritud sidemaatrss (Riigi Infosüsteemi Amet)
- Isikliku kasutusõiguse ala

Isikliku kasutusõigusega seadmise ala plaan (lehti 15/18)
 Saare maakond, Saaremaa vald, Üru küla

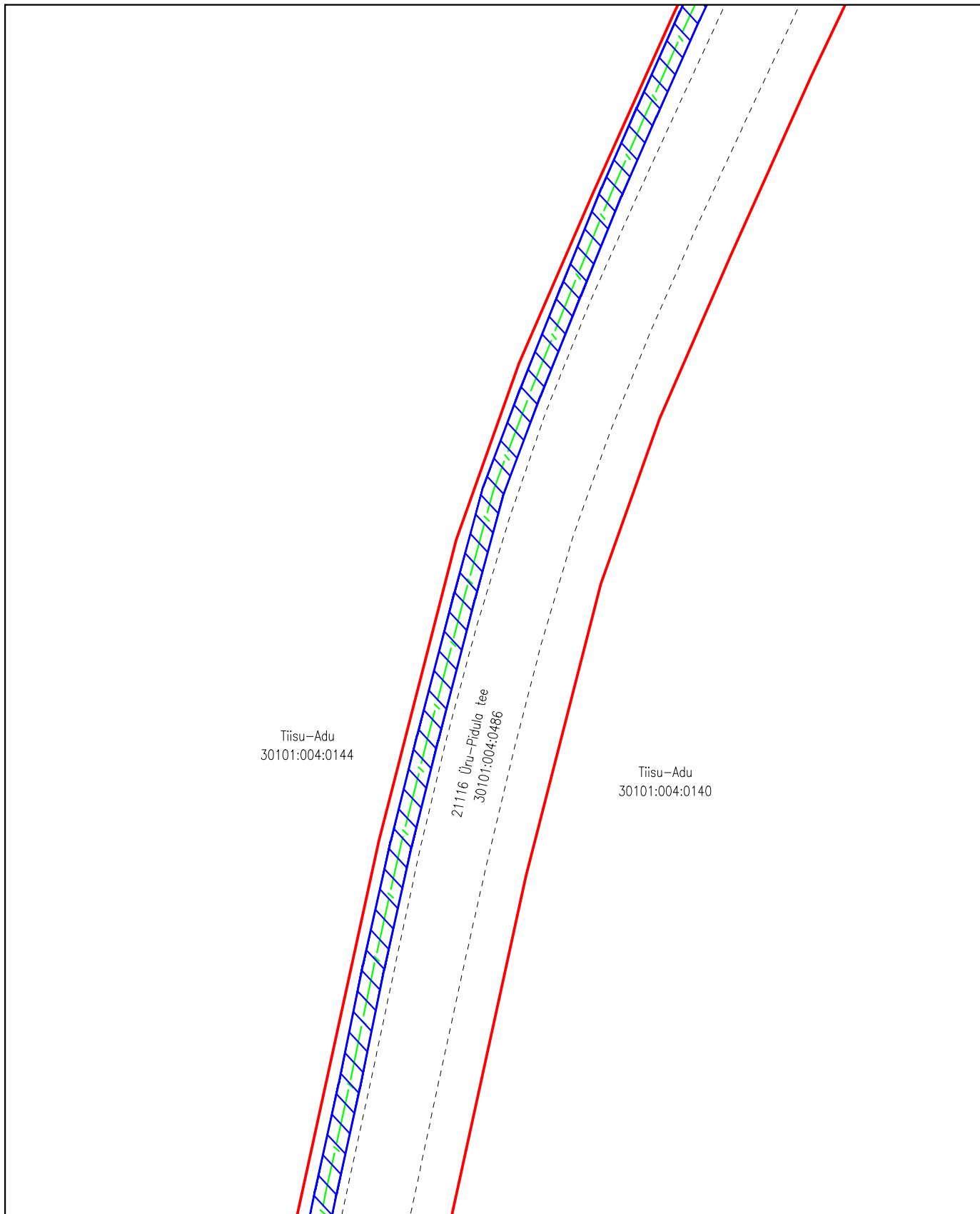


IKÕ ala Pos nr (plaanil) nr	Kinnistu registrios number	Katastriüksuse tunnus, nimi ja sihtotstarve;	Ala pindala ruutmeetrites m ²	PARI ID
Pos 1	13644050	30101:004:0486 21116 Üru-Pidula tee Transpordimaa	3554 m ²	1097023

Möötkava: 1:500 (A4)
 Koostaja: Timmo Tampõld
 Projekti nr: 2303431





- Lepingu objektiks oleva katastriüksuse piir
- Katastriüksuste piirid
- Projekteeritud sidemaatrans (Riigi Infosüsteemi Amet)
- Isikliku kasutusõiguse ala

Isikliku kasutusõigusega seadmise ala plaan (lehti 16/18)
 Saare maakond, Saaremaa vald, Üru küla

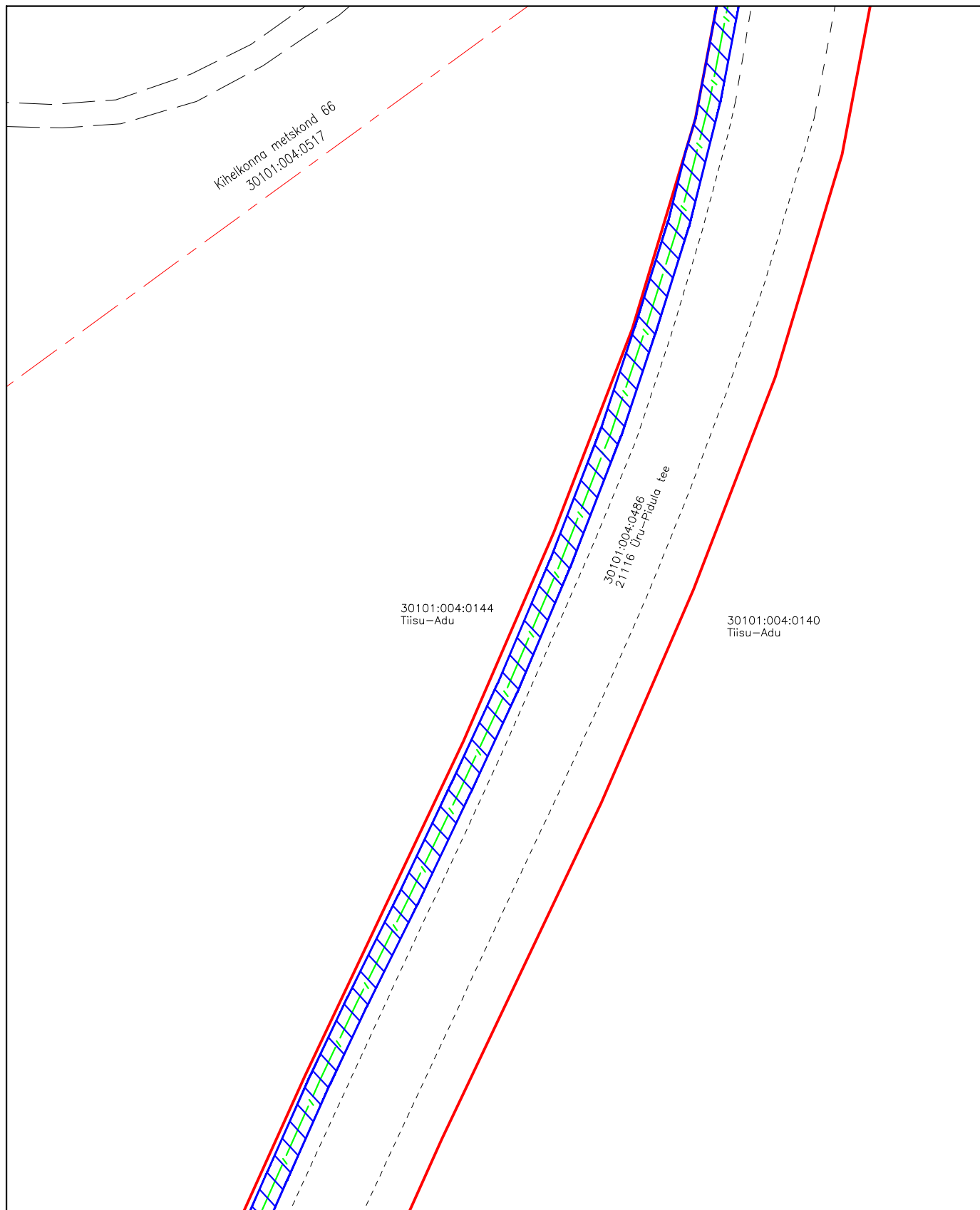


IKÕ ala Pos nr (plaanil) nr	Kinnistu registriosa number	Katastriüksuse tunnus, nimi ja sihtotstarve;	Ala pindala ruutmeetrites m ²	PARI ID
Pos 1	13644050	30101:004:0486 21116 Üru-Pidula tee Transpordimaa	3554 m ²	1097023

Möötkava: 1:500 (A4)
 Koostaja: Timmo Tampõld
 Projekti nr: 2303431

-  Lepingu objektiks oleva katastriüksuse piir
-  Katastriüksuste piirid
-  Projekteeritud sidemaatras (Riigi Infosüsteemi Amet)
-  Isikliku kasutusõiguse ala

Isikliku kasutusõigusega seadmise ala plaan (lehti 17/18)
 Saare maakond, Saaremaa vald, Üru küla

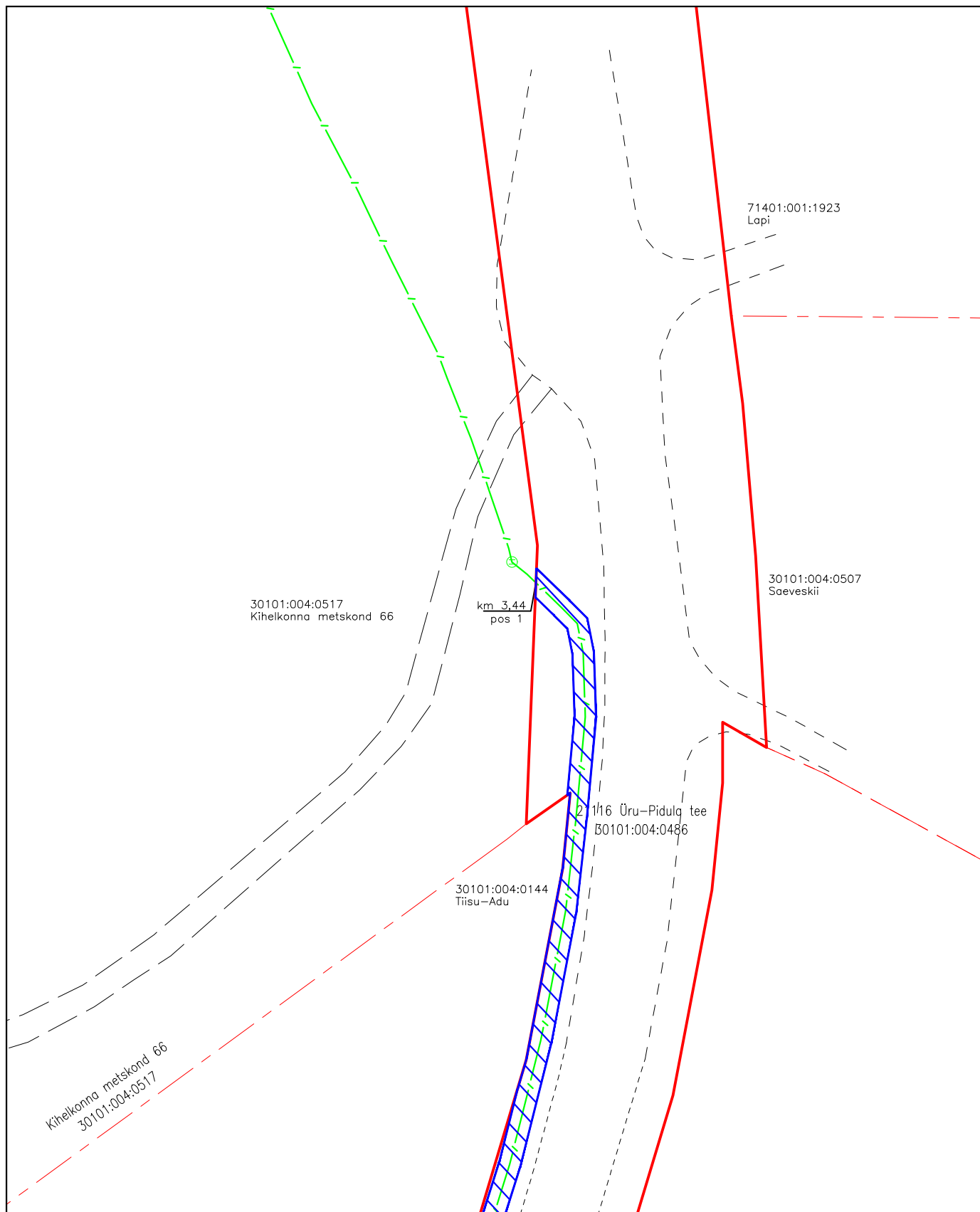


IKÕ ala Pos nr (plaanil) nr	Kinnistu registriosa number	Katastriüksuse tunnus, nimi ja sihtotstarve;	Ala pindala ruutmeetrites m ²	PARI ID
Pos 1	13644050	30101:004:0486 21116 Üru-Pidula tee Transpordimaa	3554 m ²	1097023

Möötkava: 1:500 (A4)
 Koostaja: Timmo Tampõld
 Projekti nr: 2303431

- Lepingu objektiks oleva katastriüksuse piir
- Katastriüksuste piirid
- Projekteeritud sidemaatrass (Riigi Infosüsteemi Amet)
- Isikliku kasutusõiguse ala

Isikliku kasutusõigusega seadmise ala plaan (lehti 18/18)
 Saare maakond, Saaremaa vald, Üru küla



IKÕ ala Pos nr (plaanil) nr	Kinnistu registriosa number	Katastriüksuse tunnus, nimi ja sihtotstarve;	Ala pindala ruutmeetrites m ²	PARI ID
Pos 1	13644050	30101:004:0486 21116 Üru-Pidula tee Transpordimaa	3554 m ²	1097023

Möötkava: 1:500 (A4)
 Koostaja: Timmo Tampõld
 Projekti nr: 2303431

- Lepingu objektiks oleva katastriüksuse piir
- - - - - Katastriüksuste piirid
- - - - - Projekteeritud sidemaatrss (Riigi Infosüsteemi Amet)
- ⊖ Projekteeritud sidekaev
- Isikliku kasutusõiguse ala