

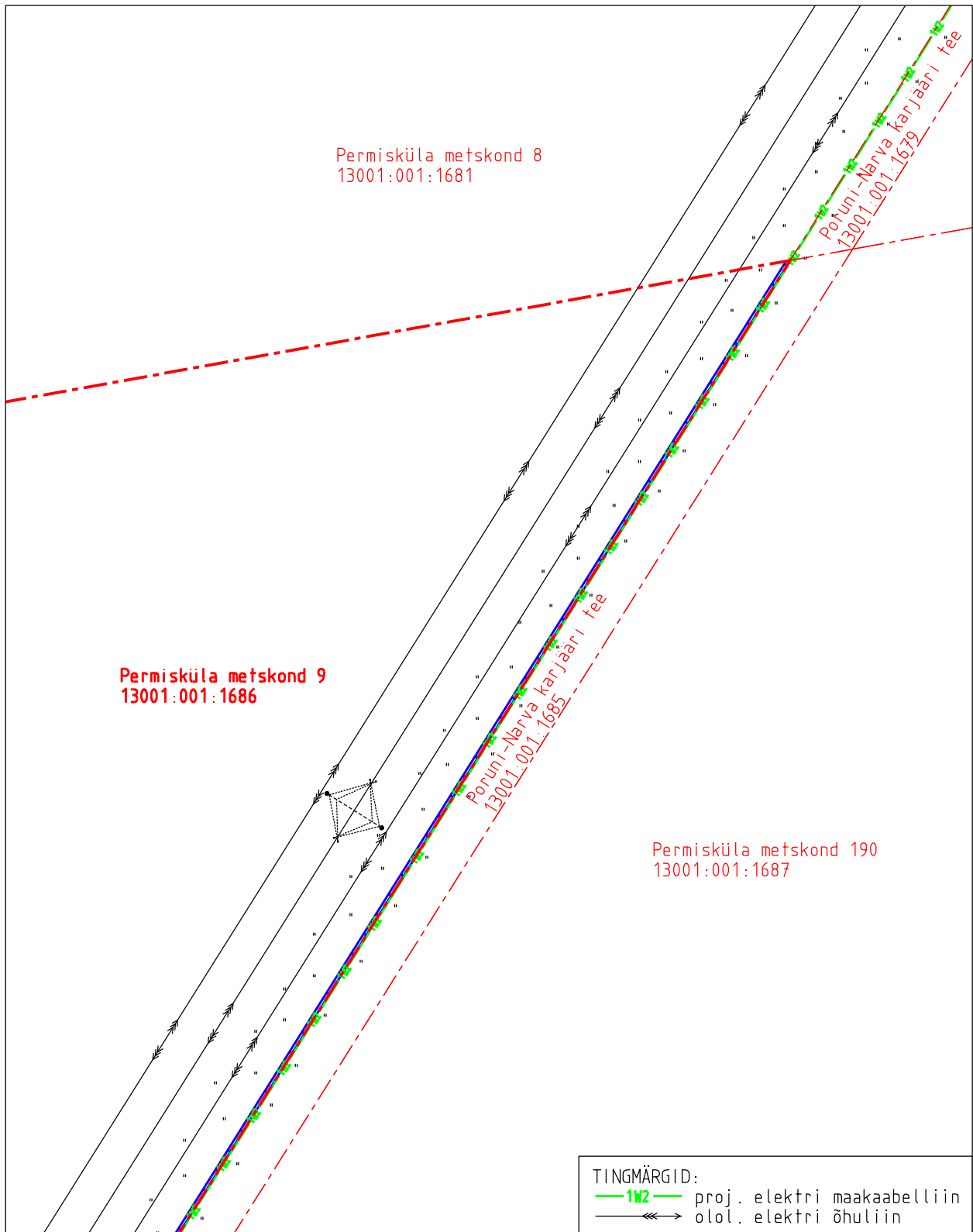
Koormatava ala asendiplaan




Kinnistu nimi: Permisküla metskond 9 (reg.nr 13410150)

Katastritunnus: 13001:001:1686

Asukoht: Ida-Viru maakond, Alutaguse vald, Kuningaküla

Stromtec OÜ töö nr 23-95 / Elektriilevi OÜ tellimus nr LR9179, LR9184, IP6253



-  Koormatava ala pindala kokku ligikaudu 4831 m²
-  Koormatava katastriüksuse piir
-  Katastriüksuste piirid (väljavõte 13.02.2026)

Plaan 1-1
M 1:1500

Koostaja:
OÜ Kirjanurk

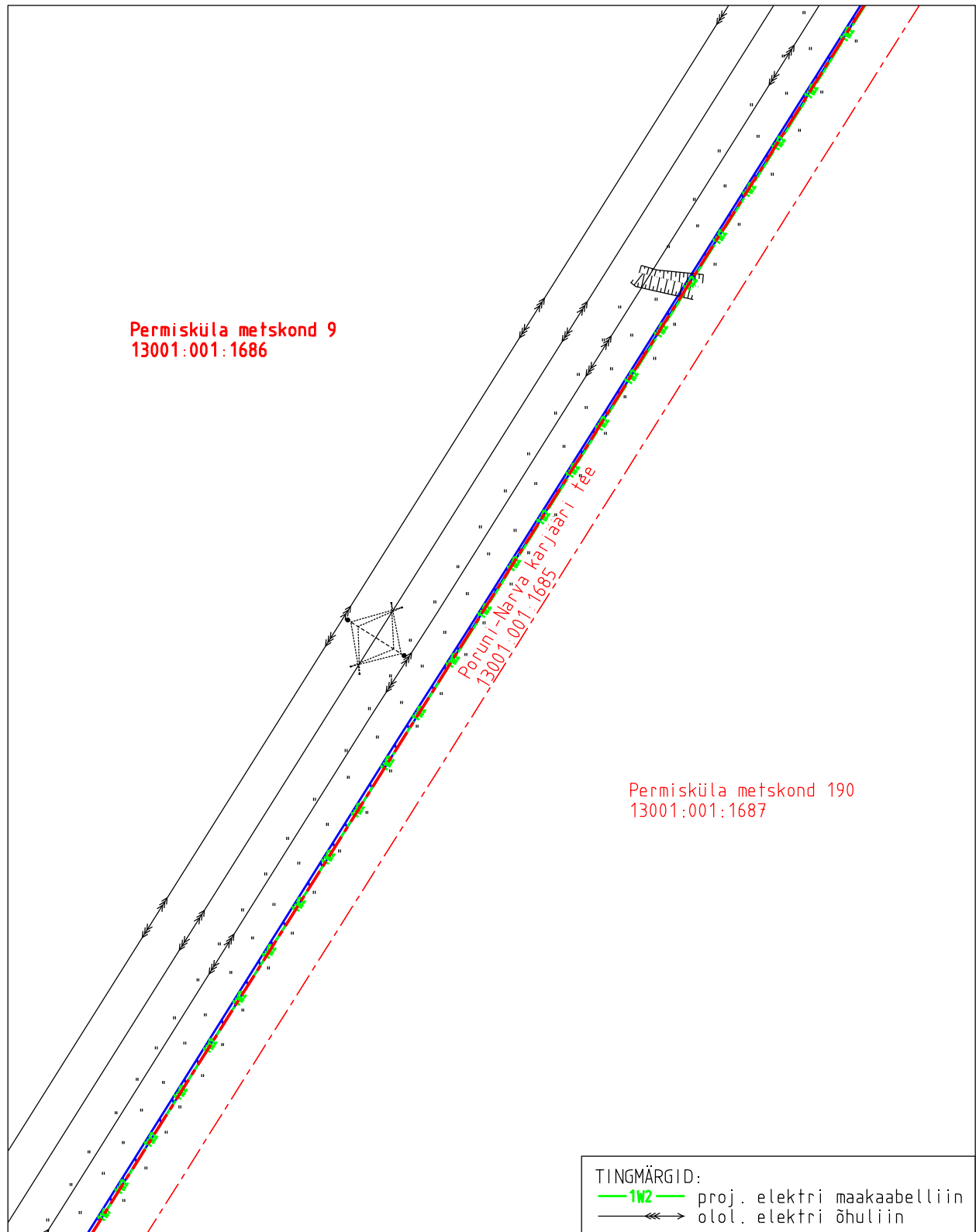
Koormatava ala asendiplaan

Kinnistu nimi: Permisküla metskond 9 (reg.nr 13410150)

Katastritunnus: 13001:001:1686

Asukoht: Ida-Viru maakond, Alutaguse vald, Kuningaküla

Stromtec OÜ töö nr 23-95 / Elektriilevi OÜ tellimus nr LR9179, LR9184, IP6253



- Koormatava ala pindala kokku ligikaudu 4831 m²
- Koormatava katastriüksuse piir
- Katastriüksuste piirid (väljavõte 13.02.2026)

Plaan 1-2
M 1:1500

Koostaja:
OÜ Kirjanurk

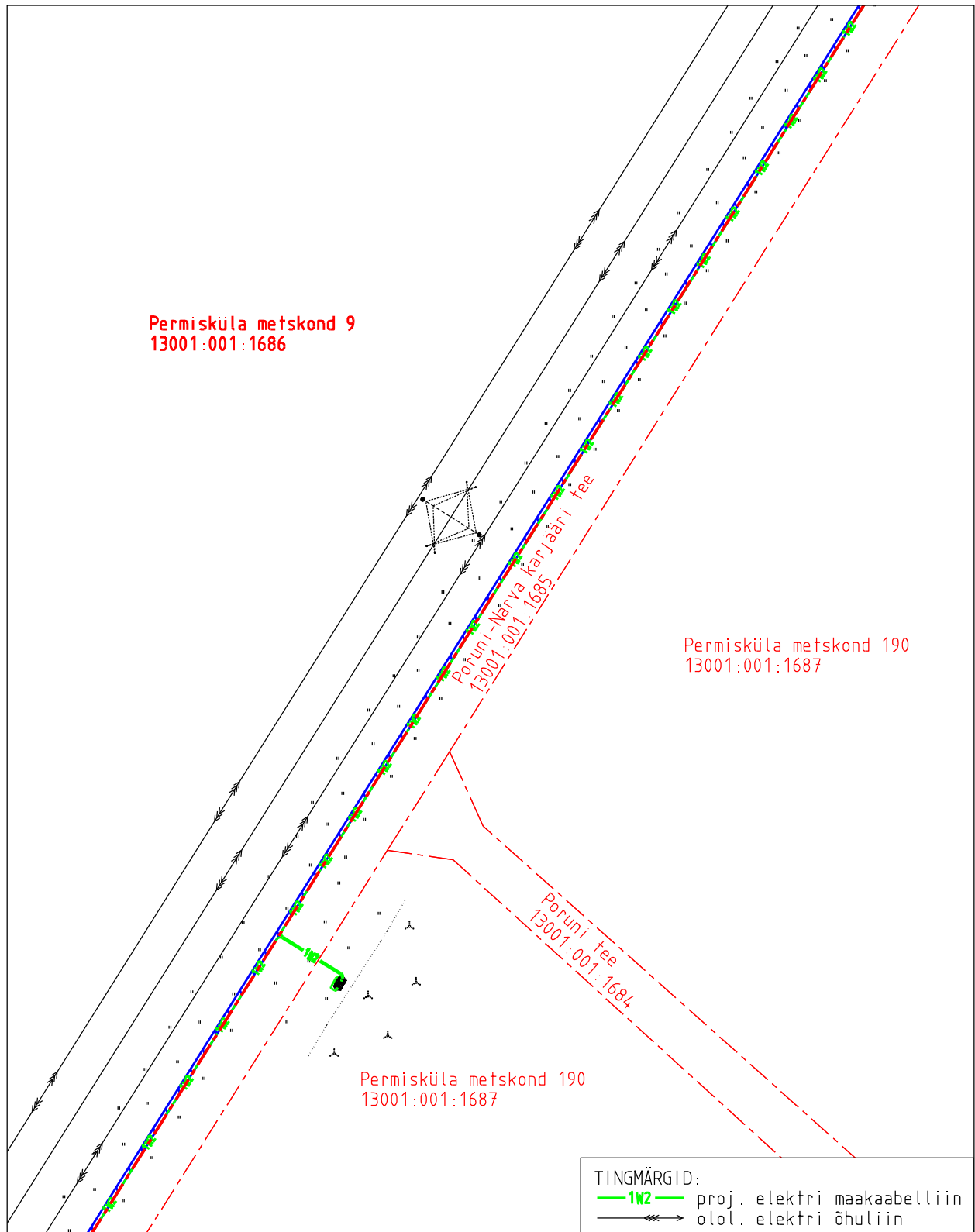
Koormatava ala asendiplaan

Kinnistu nimi: Permisküla metskond 9 (reg.nr 13410150)

Katastritunnus: 13001:001:1686

Asukoht: Ida-Viru maakond, Alutaguse vald, Kuningaküla

Stromtec OÜ töö nr 23-95 / Elektriilevi OÜ tellimus nr LR9179, LR9184, IP6253



- Koormatava ala pindala kokku ligikaudu 4831 m²
- Koormatava katastriüksuse piir
- Katastriüksuste piirid (väljavõte 13.02.2026)

Plaan 1-3
M 1:1500

Koostaja:
OÜ Kirjanurk

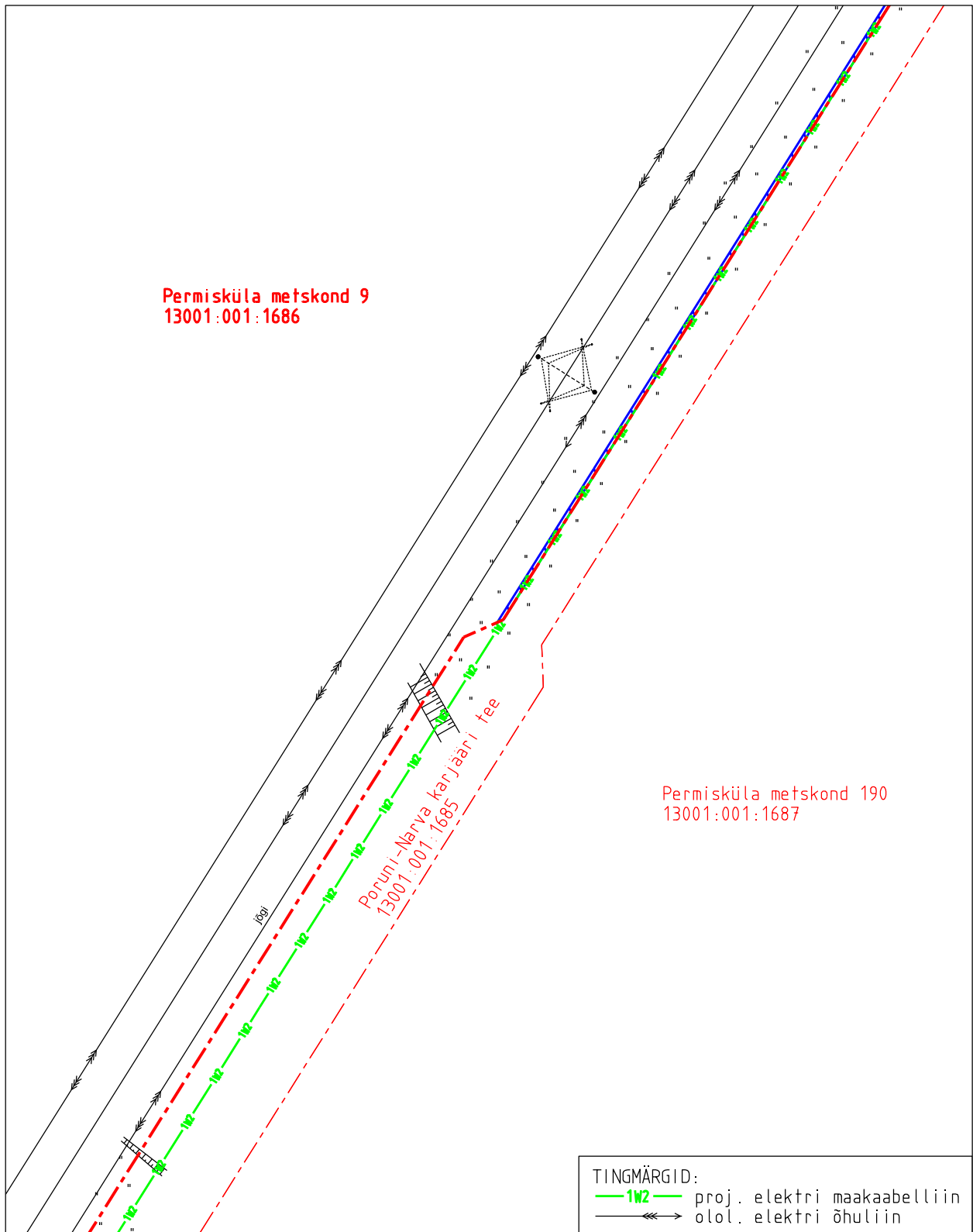
Koormatava ala asendiplaan

Kinnistu nimi: Permisküla metskond 9 (reg.nr 13410150)

Katastritunnus: 13001:001:1686

Asukoht: Ida-Viru maakond, Alutaguse vald, Kuningaküla

Stromtec OÜ töö nr 23-95 / Elektrilevi OÜ tellimus nr LR9179, LR9184, IP6253



- Koormatava ala pindala kokku ligikaudu 4831 m²
- Koormatava katastriüksuse piir
- Katastriüksuste piirid (väljavõte 13.02.2026)

Plaan 1-4
M 1:1500

Koostaja:
OÜ Kirjanurk

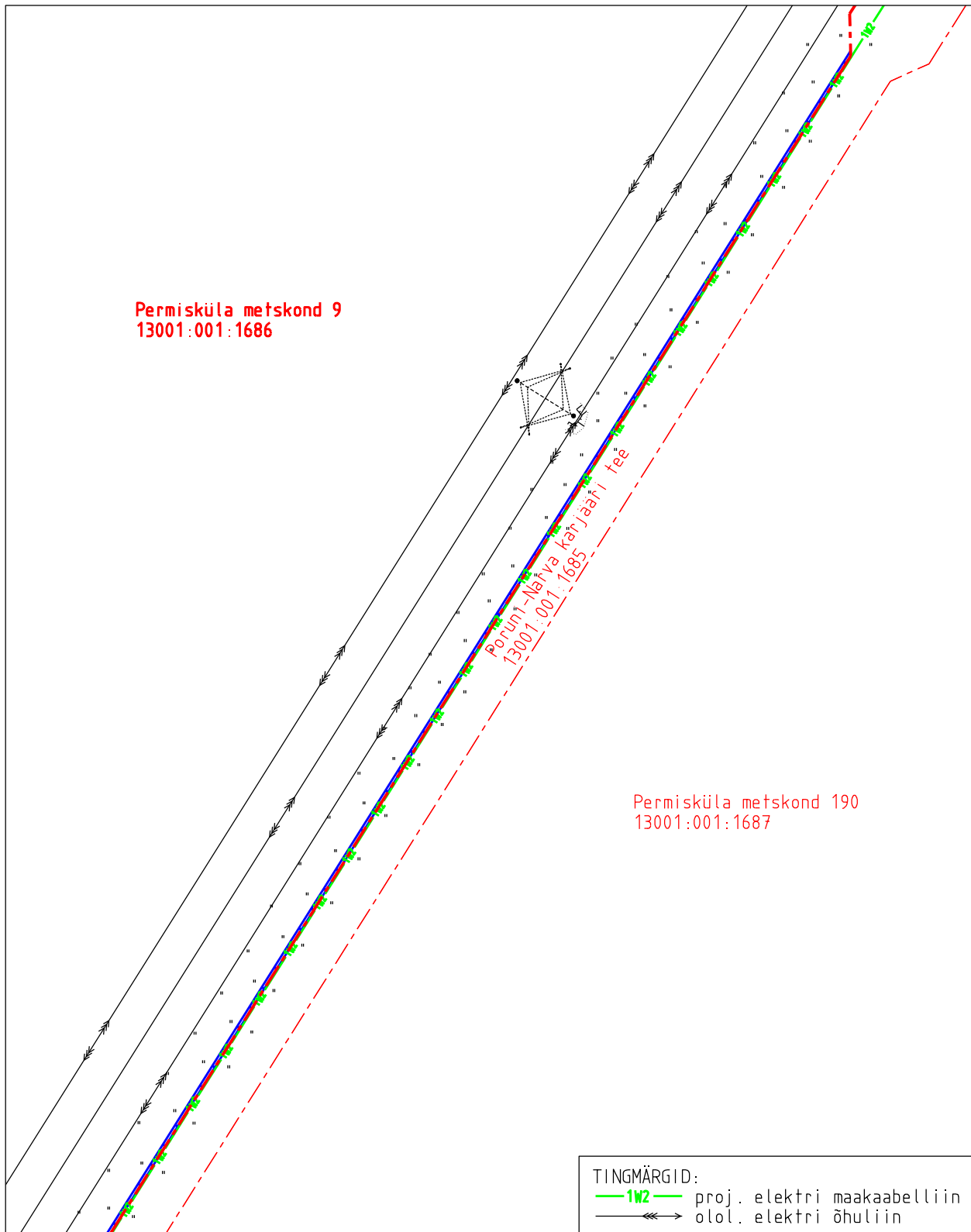
Koormatava ala asendiplaan




Kinnistu nimi: Permisküla metskond 9 (reg.nr 13410150)

Katastritunnus: 13001:001:1686

Asukoht: Ida-Viru maakond, Alutaguse vald, Kuningaküla

Stromtec OÜ töö nr 23-95 / Elektriilevi OÜ tellimus nr LR9179, LR9184, IP6253



-  Koormatava ala pindala kokku ligikaudu 4831 m²
-  Koormatava katastriüksuse piir
-  Katastriüksuste piirid (väljavõte 13.02.2026)

Plaan 1-5
M 1:1500

Koostaja:
OÜ Kirjanurk

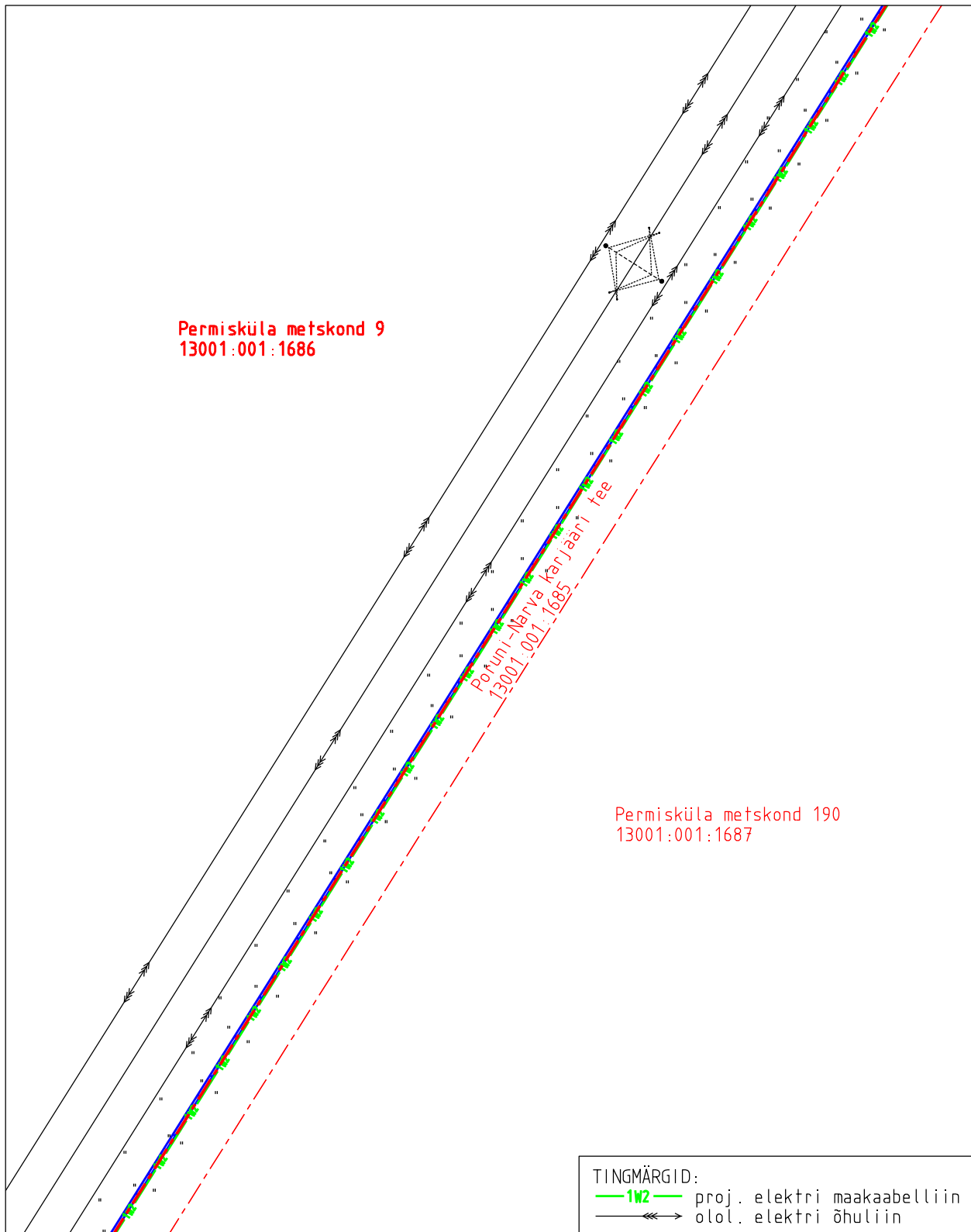
Koormatava ala asendiplaan




Kinnistu nimi: Permisküla metskond 9 (reg.nr 13410150)

Katastritunnus: 13001:001:1686

Asukoht: Ida-Viru maakond, Alutaguse vald, Kuningaküla

Stromtec OÜ töö nr 23-95 / Elektrilevi OÜ tellimus nr LR9179, LR9184, IP6253



-  Koormatava ala pindala kokku ligikaudu 4831 m²
-  Koormatava katastriüksuse piir
-  Katastriüksuste piirid (väljavõte 13.02.2026)

Plaan 1-6
M 1:1500

Koostaja:
OÜ Kirjanurk

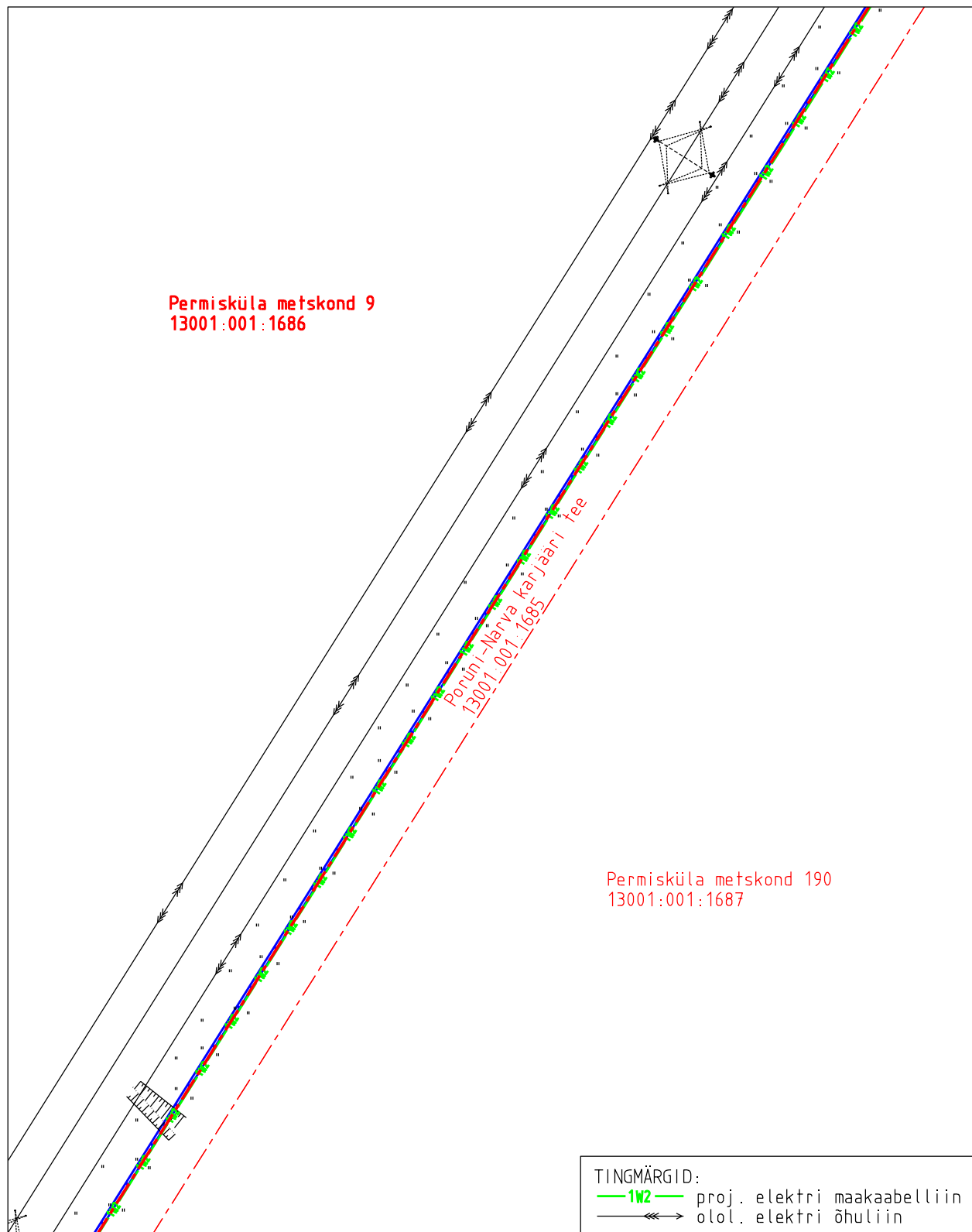
Koormatava ala asendiplaan




Kinnistu nimi: Permisküla metskond 9 (reg.nr 13410150)

Katastritunnus: 13001:001:1686

Asukoht: Ida-Viru maakond, Alutaguse vald, Kuningaküla

Stromtec OÜ töö nr 23-95 / Elektriilevi OÜ tellimus nr LR9179, LR9184, IP6253



-  Koormatava ala pindala kokku ligikaudu 4831 m²
-  Koormatava katastriüksuse piir
-  Katastriüksuste piirid (väljavõte 13.02.2026)

Plaan 1-7

M 1:1500

Koostaja:

OÜ Kirjanurk

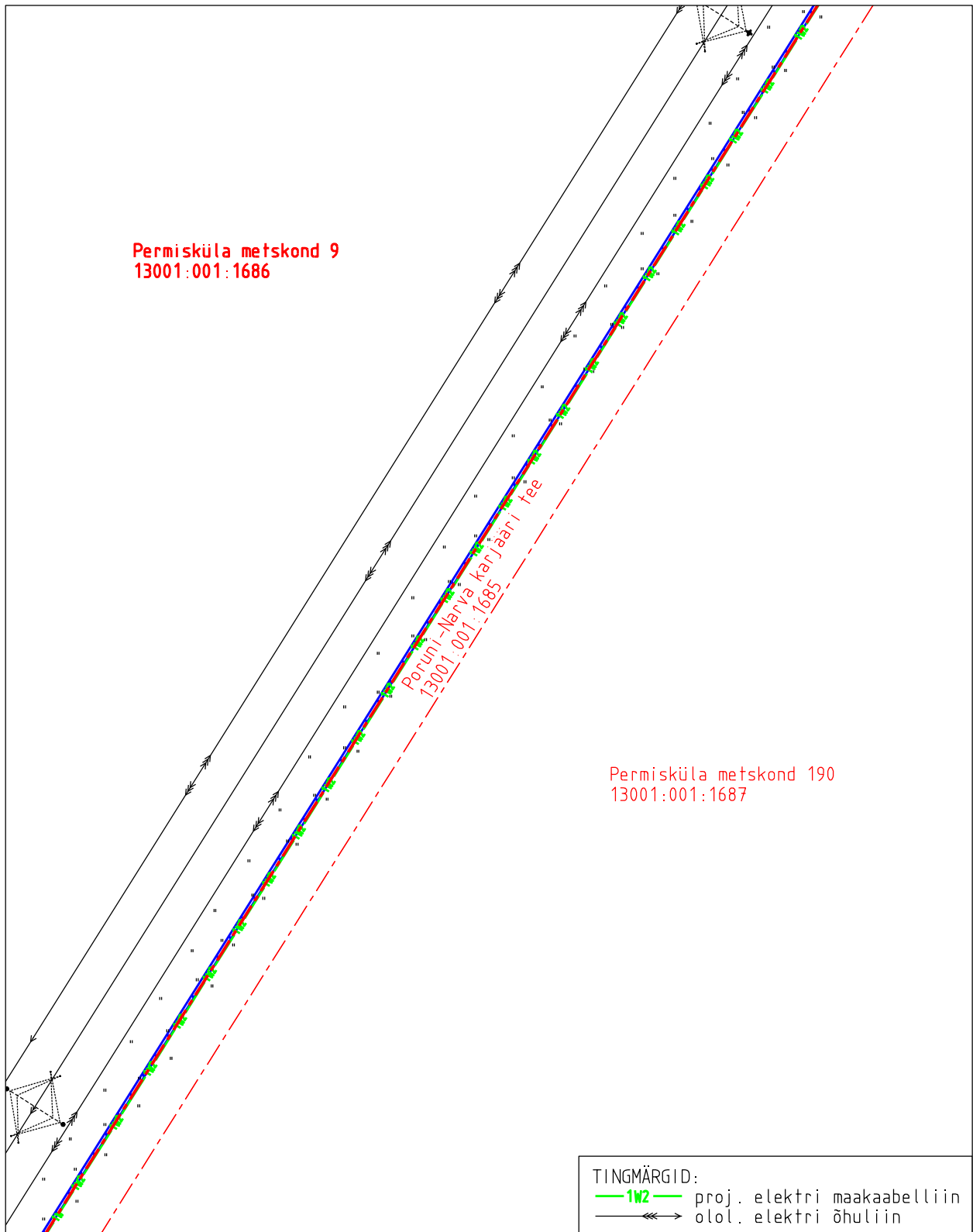
Koormatava ala asendiplaan




Kinnistu nimi: Permisküla metskond 9 (reg.nr 13410150)

Katastritunnus: 13001:001:1686

Asukoht: Ida-Viru maakond, Alutaguse vald, Kuningaküla

Stromtec OÜ töö nr 23-95 / Elektriilevi OÜ tellimus nr LR9179, LR9184, IP6253



-  Koormatava ala pindala kokku ligikaudu 4831 m²
-  Koormatava katastriüksuse piir
-  Katastriüksuste piirid (väljavõte 13.02.2026)

Plaan 1-8

M 1:1500

Koostaja:

OÜ Kirjanurk

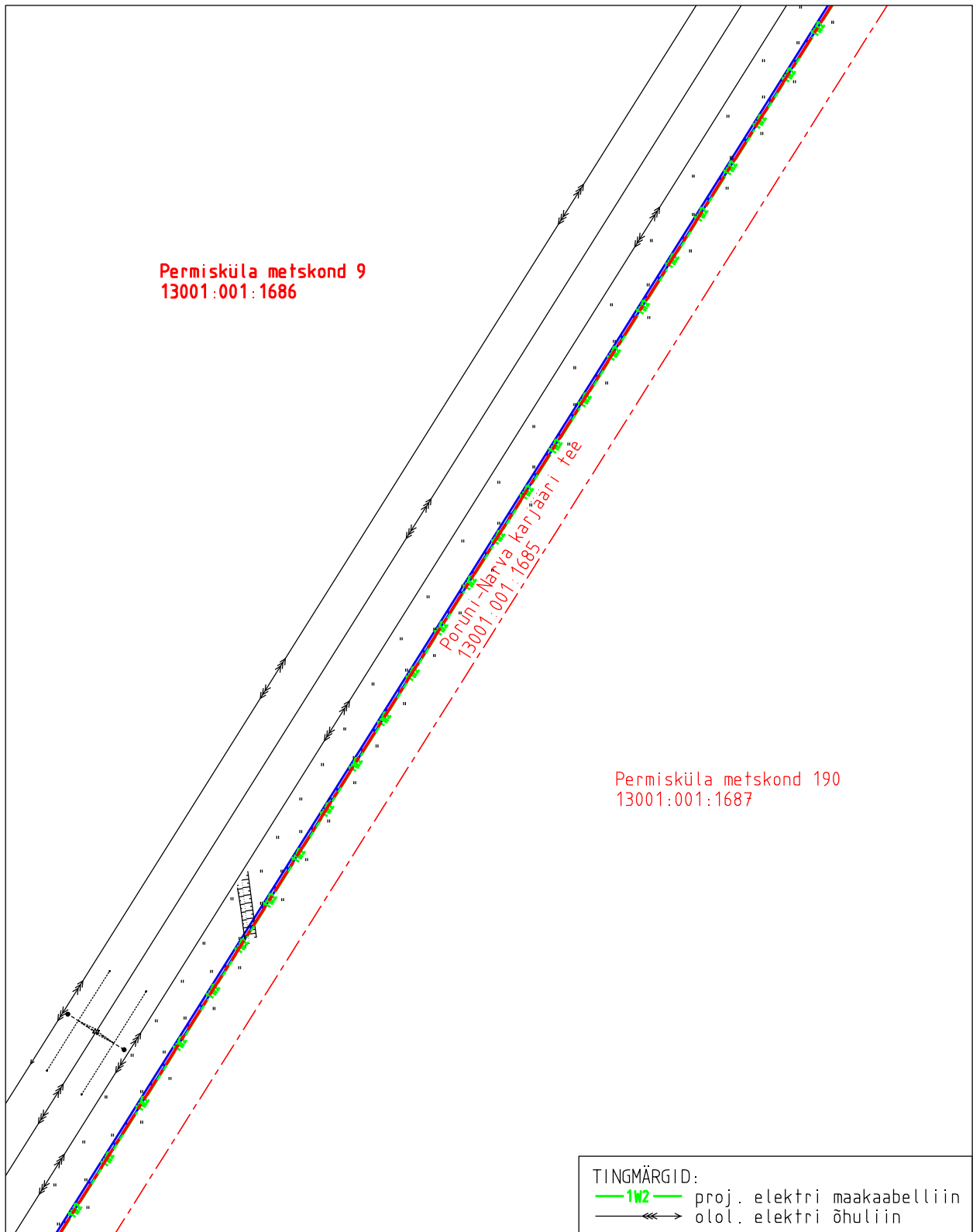
Koormatava ala asendiplaan




Kinnistu nimi: Permisküla metskond 9 (reg.nr 13410150)

Katastritunnus: 13001:001:1686

Asukoht: Ida-Viru maakond, Alutaguse vald, Kuningaküla

Stromtec OÜ töö nr 23-95 / Elektrilevi OÜ tellimus nr LR9179, LR9184, IP6253



-  Koormatava ala pindala kokku ligikaudu 4831 m²
-  Koormatava katastriüksuse piir
-  Katastriüksuste piirid (väljavõte 13.02.2026)

Plaan 1-9
M 1:1500

Koostaja:
OÜ Kirjanurk

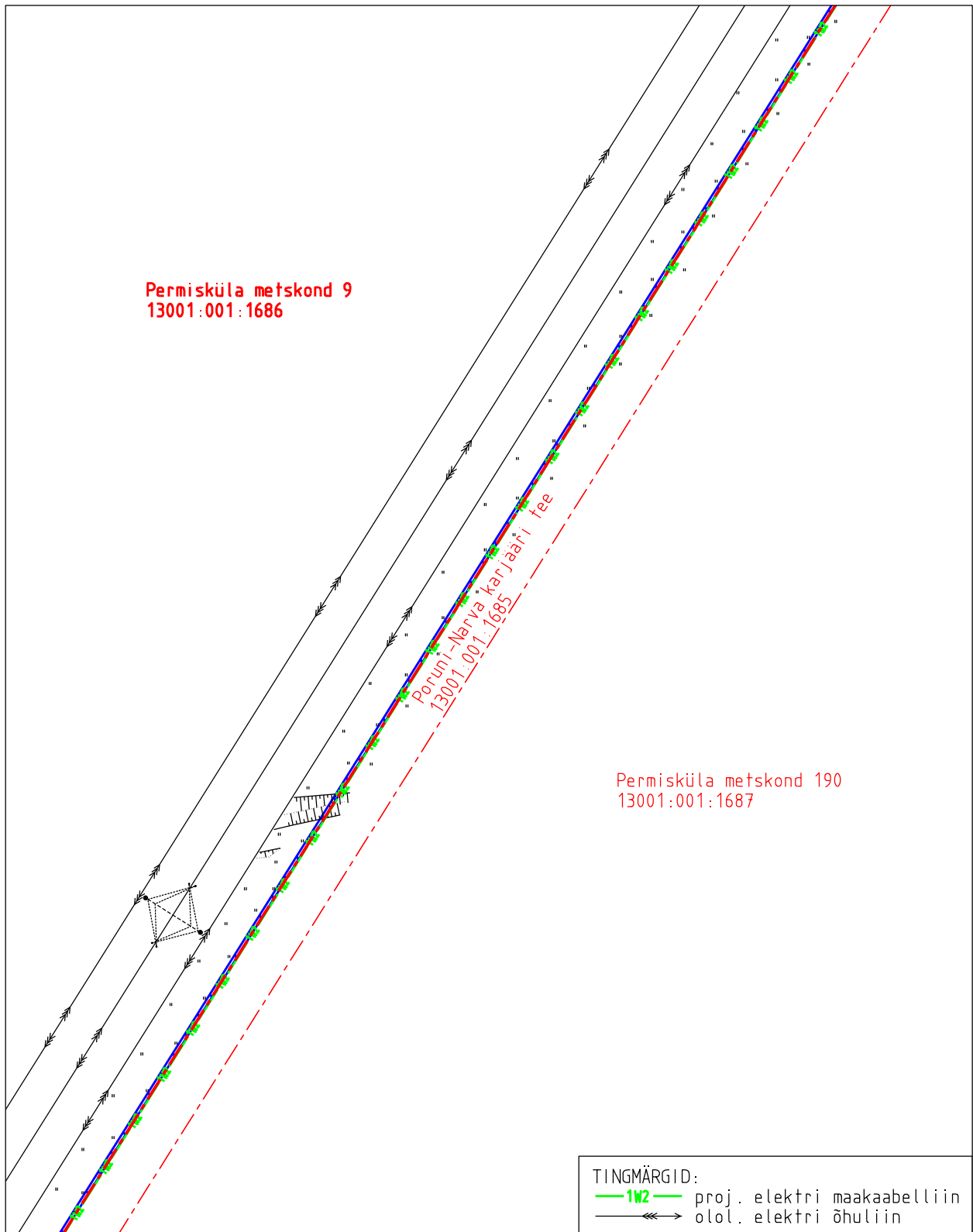
Koormatava ala asendiplaan




Kinnistu nimi: Permisküla metskond 9 (reg.nr 13410150)

Katastritunnus: 13001:001:1686

Asukoht: Ida-Viru maakond, Alutaguse vald, Kuningaküla

Stromtec OÜ töö nr 23-95 / Elektriilevi OÜ tellimus nr LR9179, LR9184, IP6253



-  Koormatava ala pindala kokku ligikaudu 4831 m²
-  Koormatava katastriüksuse piir
-  Katastriüksuste piirid (väljavõte 13.02.2026)

Plaan 1-10
M 1:1500

Koostaja:
OÜ Kirjanurk

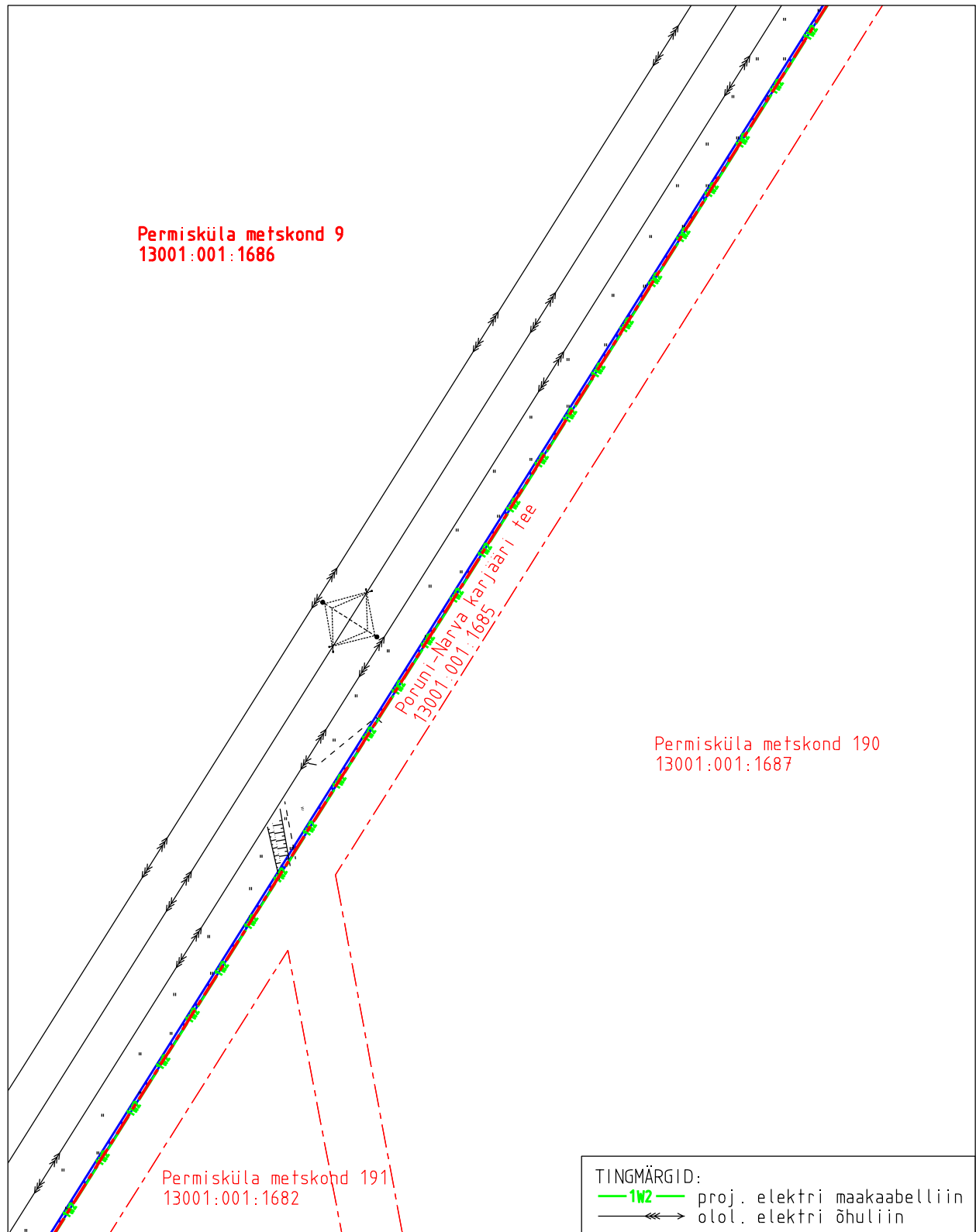
Koormatava ala asendiplaan




Kinnistu nimi: Permisküla metskond 9 (reg.nr 13410150)

Katastritunnus: 13001:001:1686

Asukoht: Ida-Viru maakond, Alutaguse vald, Kuningaküla

Stromtec OÜ töö nr 23-95 / Elektrilevi OÜ tellimus nr LR9179, LR9184, IP6253



-  Koormatava ala pindala kokku ligikaudu 4831 m²
-  Koormatava katastriüksuse piir
-  Katastriüksuste piirid (väljavõte 13.02.2026)

Plaan 1-11
M 1:1500

Koostaja:
OÜ Kirjanurk

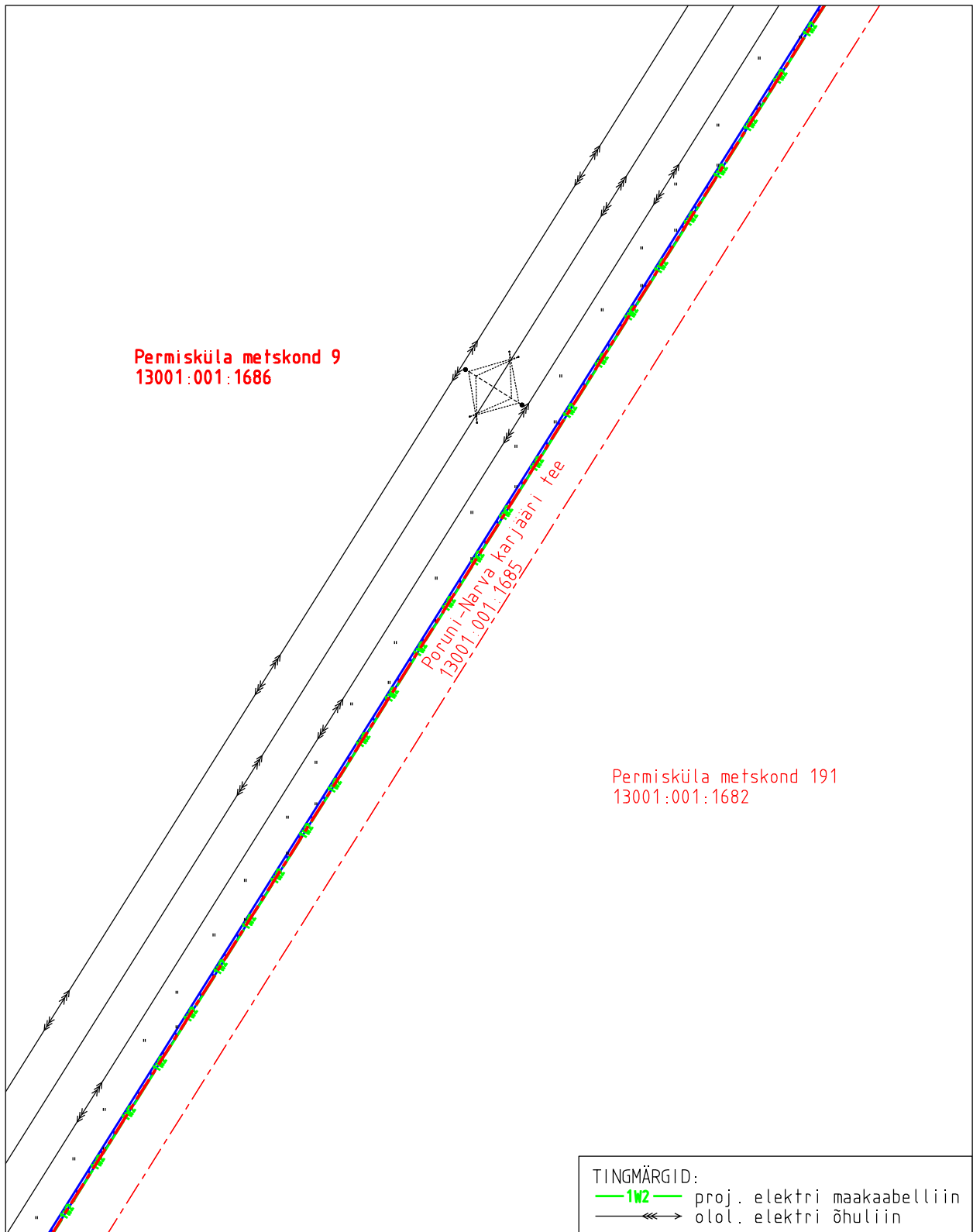
Koormatava ala asendiplaan




Kinnistu nimi: Permisküla metskond 9 (reg.nr 13410150)

Katastritunnus: 13001:001:1686

Asukoht: Ida-Viru maakond, Alutaguse vald, Kuningaküla

Stromtec OÜ töö nr 23-95 / Elektriilevi OÜ tellimus nr LR9179, LR9184, IP6253



-  Koormatava ala pindala kokku ligikaudu 4831 m²
-  Koormatava katastriüksuse piir
-  Katastriüksuste piirid (väljavõte 13.02.2026)

Plaan 1-12
M 1:1500

Koostaja:
OÜ Kirjanurk

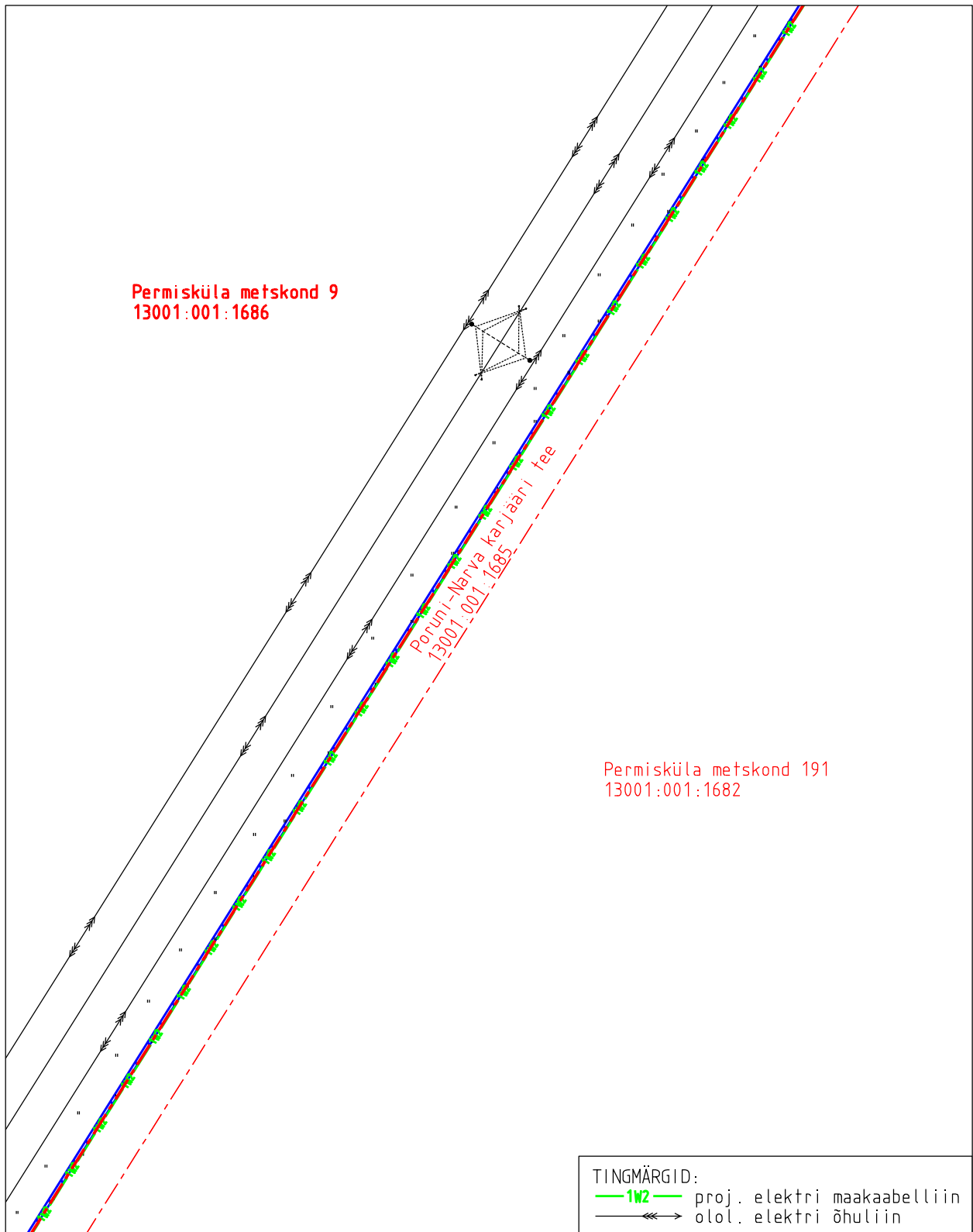
Koormatava ala asendiplaan

Kinnistu nimi: Permisküla metskond 9 (reg.nr 13410150)

Katastritunnus: 13001:001:1686

Asukoht: Ida-Viru maakond, Alutaguse vald, Kuningaküla

Stromtec OÜ töö nr 23-95 / Elektriilevi OÜ tellimus nr LR9179, LR9184, IP6253



- Koormatava ala pindala kokku ligikaudu 4831 m²
- Koormatava katastriüksuse piir
- Katastriüksuste piirid (väljavõte 13.02.2026)

Plaan 1-13
M 1:1500

Koostaja:
OÜ Kirjanurk

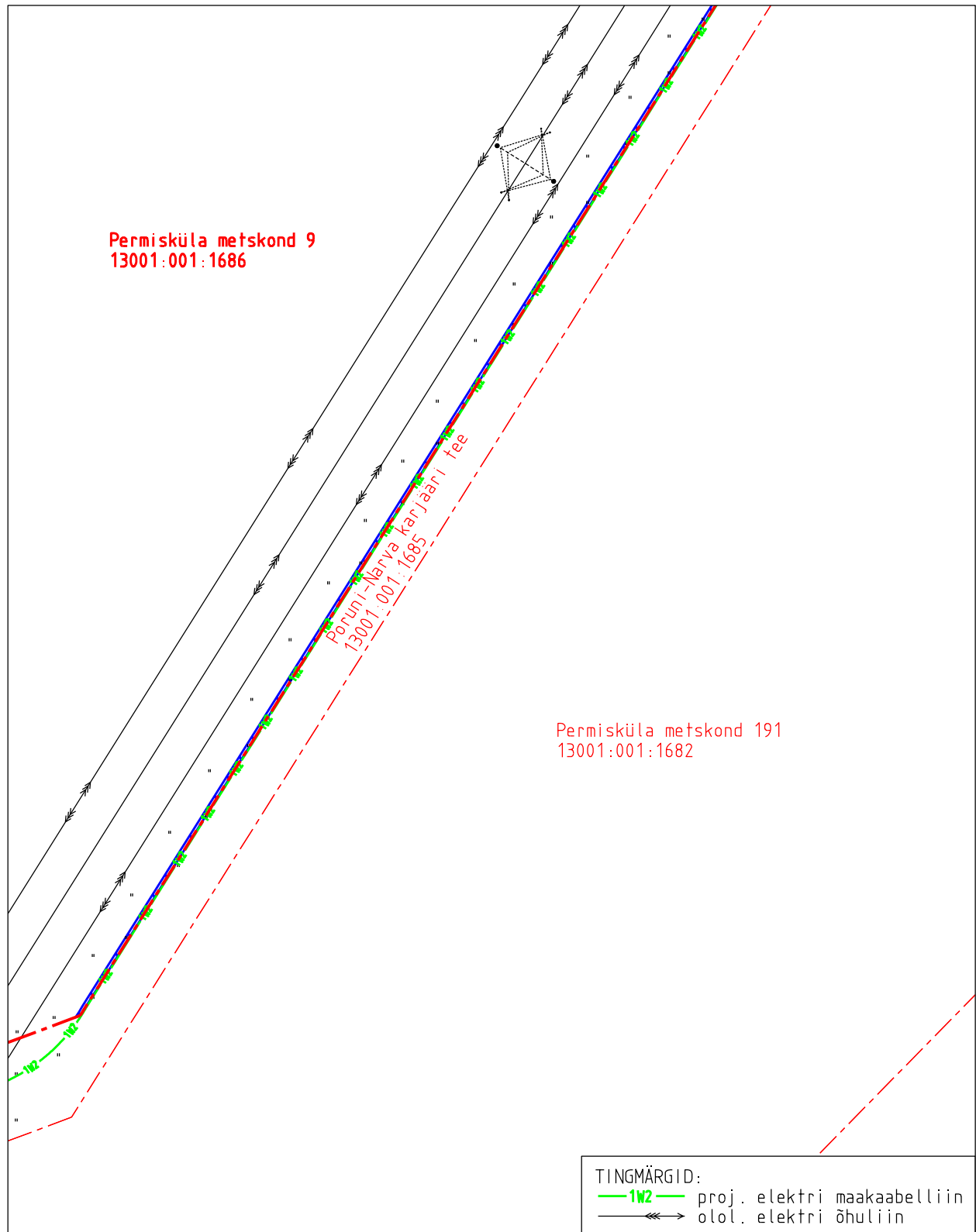
Koormatava ala asendiplaan




Kinnistu nimi: Permisküla metskond 9 (reg.nr 13410150)

Katastritunnus: 13001:001:1686

Asukoht: Ida-Viru maakond, Alutaguse vald, Kuningaküla

Stromtec OÜ töö nr 23-95 / Elektriilevi OÜ tellimus nr LR9179, LR9184, IP6253



-  Koormatava ala pindala kokku ligikaudu 4831 m²
-  Koormatava katastriüksuse piir
-  Katastriüksuste piirid (väljavõte 13.02.2026)

Plaan 1-14
M 1:1500

Koostaja:
OÜ Kirjanurk

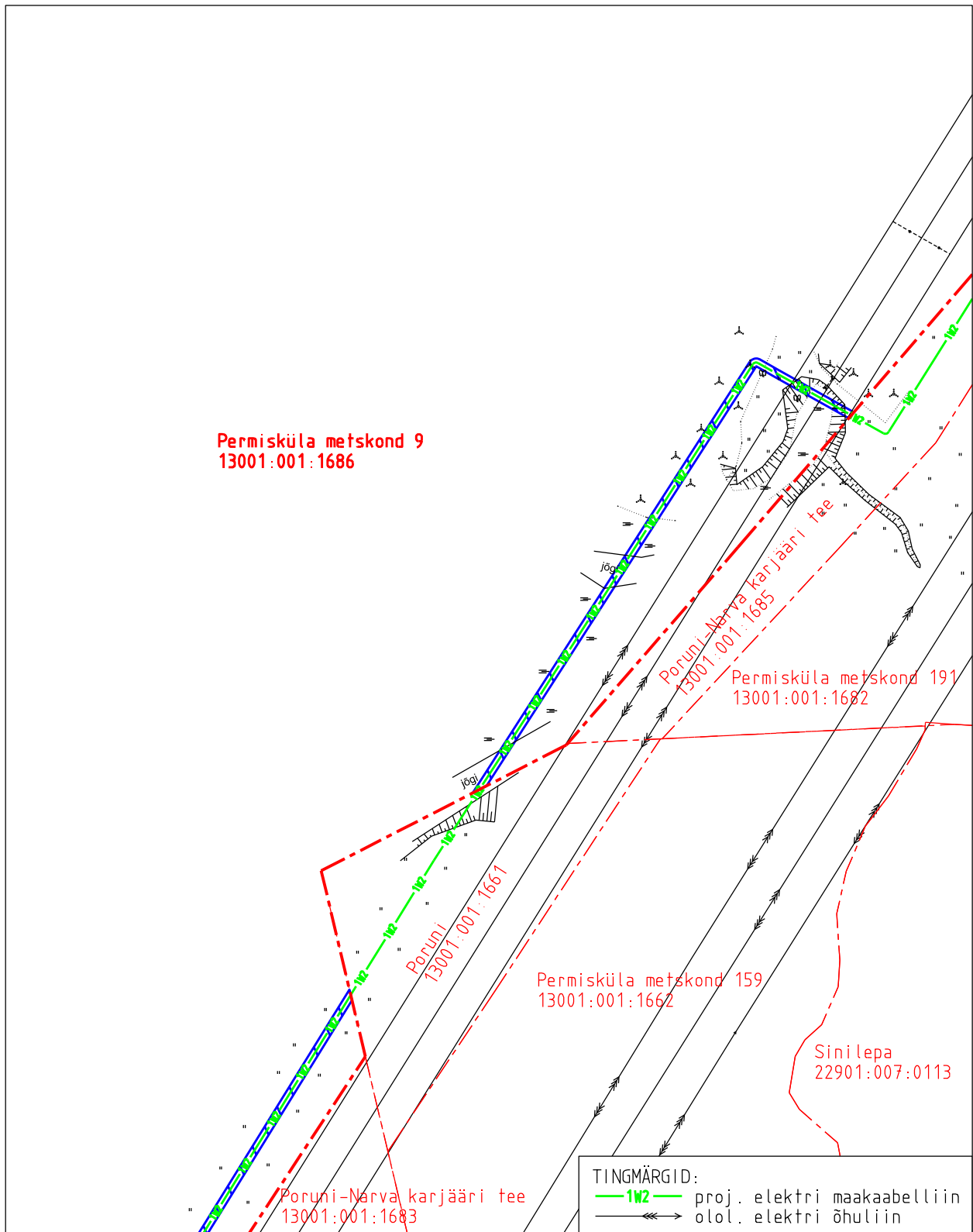
Koormatava ala asendiplaan

Kinnistu nimi: Permisküla metskond 9 (reg.nr 13410150)

Katastritunnus: 13001:001:1686

Asukoht: Ida-Viru maakond, Alutaguse vald, Kuningaküla

Stromtec OÜ töö nr 23-95 / Elektriilevi OÜ tellimus nr LR9179, LR9184, IP6253



- Koormatava ala pindala kokku ligikaudu 4831 m²
- Koormatava katastriüksuse piir
- Katastriüksuste piirid (väljavõte 13.02.2026)

Plaan 1-15
M 1:1500

Koostaja:
OÜ Kirjanurk

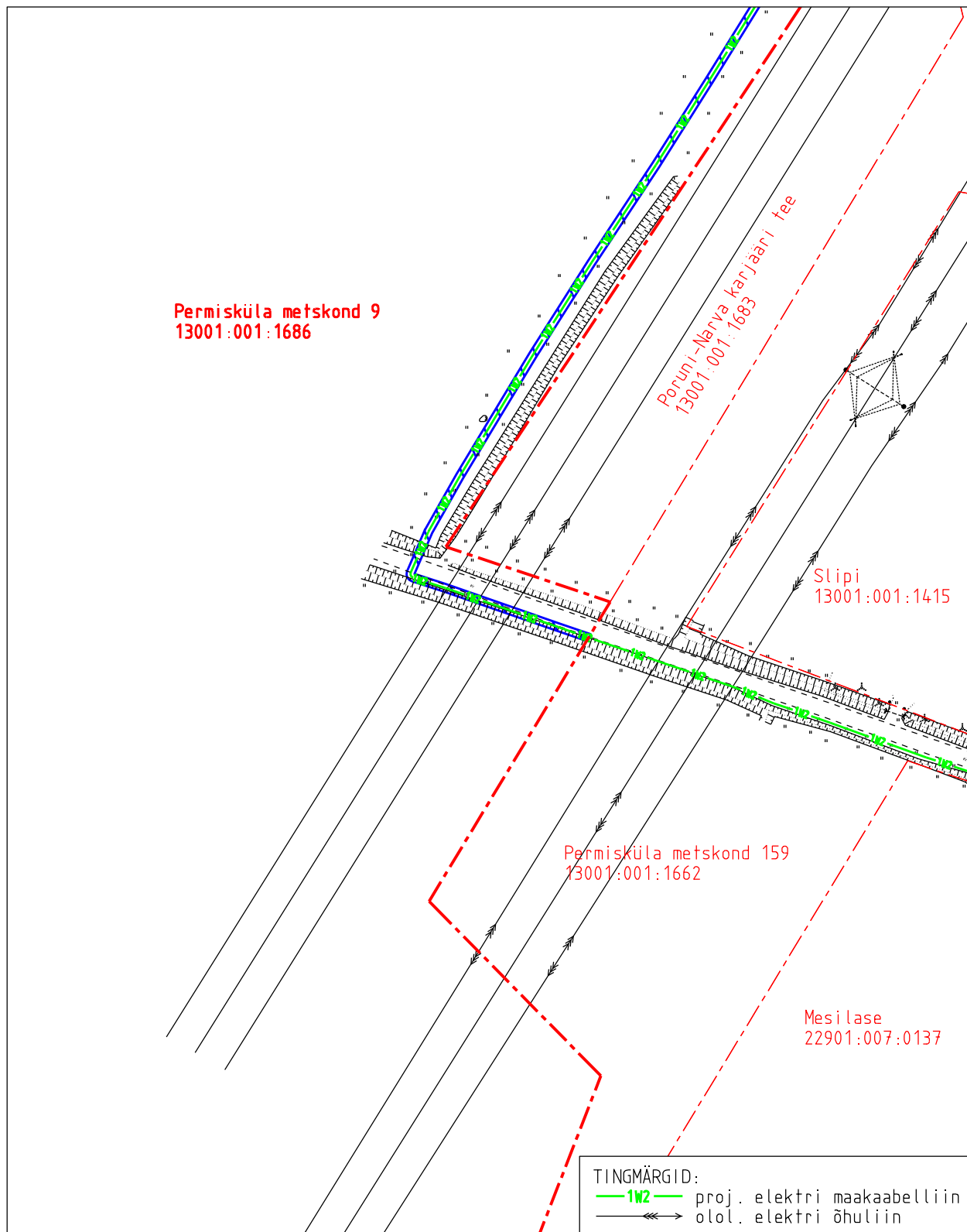
Koormatava ala asendiplaan




Kinnistu nimi: Permisküla metskond 9 (reg.nr 13410150)

Katastritunnus: 13001:001:1686

Asukoht: Ida-Viru maakond, Alutaguse vald, Kuningaküla

Stromtec OÜ töö nr 23-95 / Elektrilevi OÜ tellimus nr LR9179, LR9184, IP6253



-  Koormatava ala pindala kokku ligikaudu 4831 m²
-  Koormatava katastriüksuse piir
-  Katastriüksuste piirid (väljavõte 13.02.2026)

Plaan 1-16
M 1:1500

Koostaja:
OÜ Kirjanurk