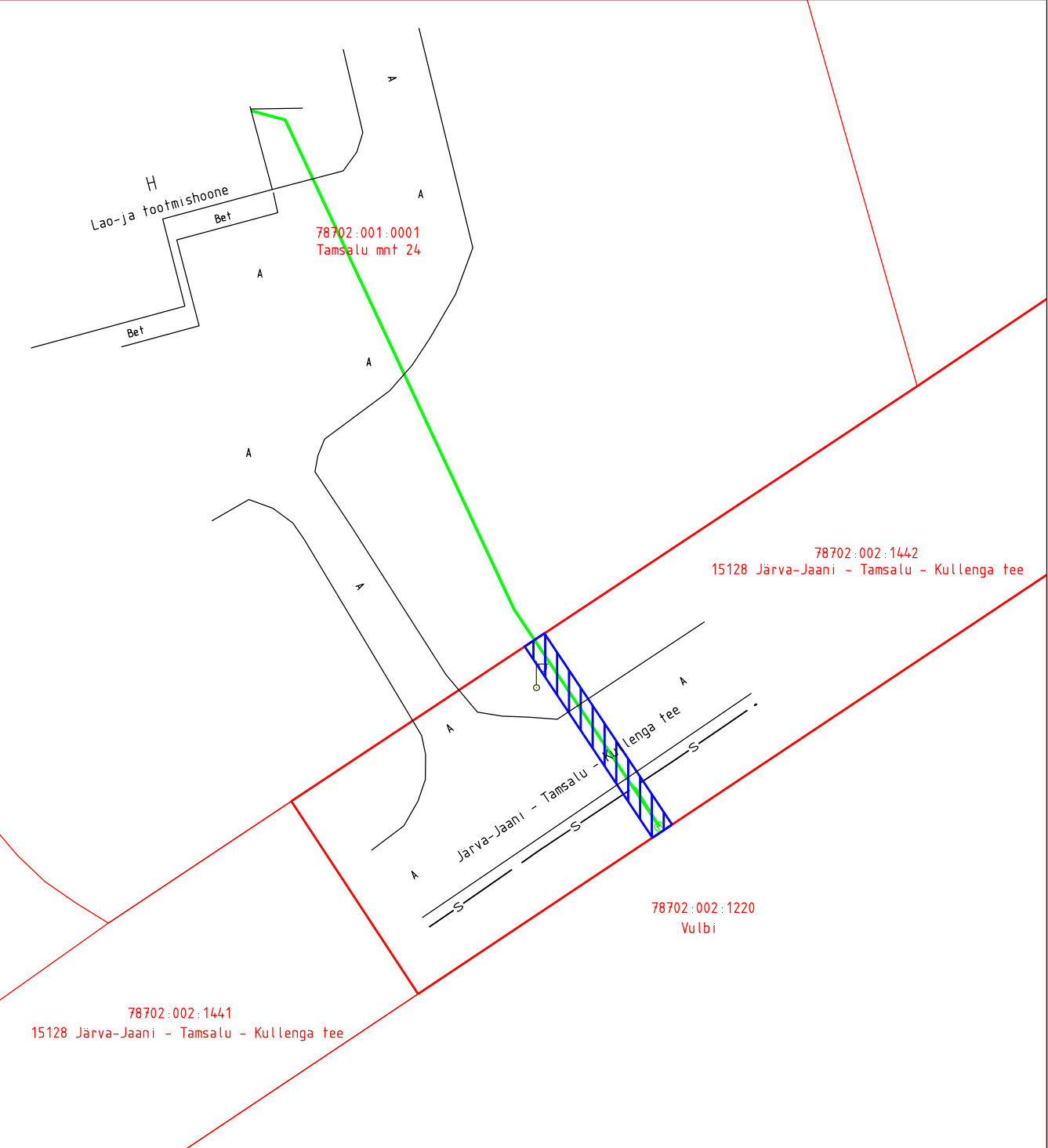







Isikliku kasutusõiguse seadmise plaan



Jrk nr	IKÕ ala Pos nr (plaanil)	Kinnistu registriosa number	Katastriüksuse tunnus, nimi ja sihtotstarve	Ala pindala ruutmeetrites m2
1.	Pos 1	8067850	78702:002:1442 15128 Järva-Jaani - Tamsalu - Kullenga tee Transpordimaa	39m2

M 1:500
Koostaja: René Ots
Projekti number: E2510
PARI ID: 801205

-  Isikliku kasutusõiguse ala
-  Projekteeritud liinirajatis (multitoru pinnases)
-  Projekteeritud sidekaev
-  Lepingu objektiks oleva kinnistu piir
-  Kinnistupiirid