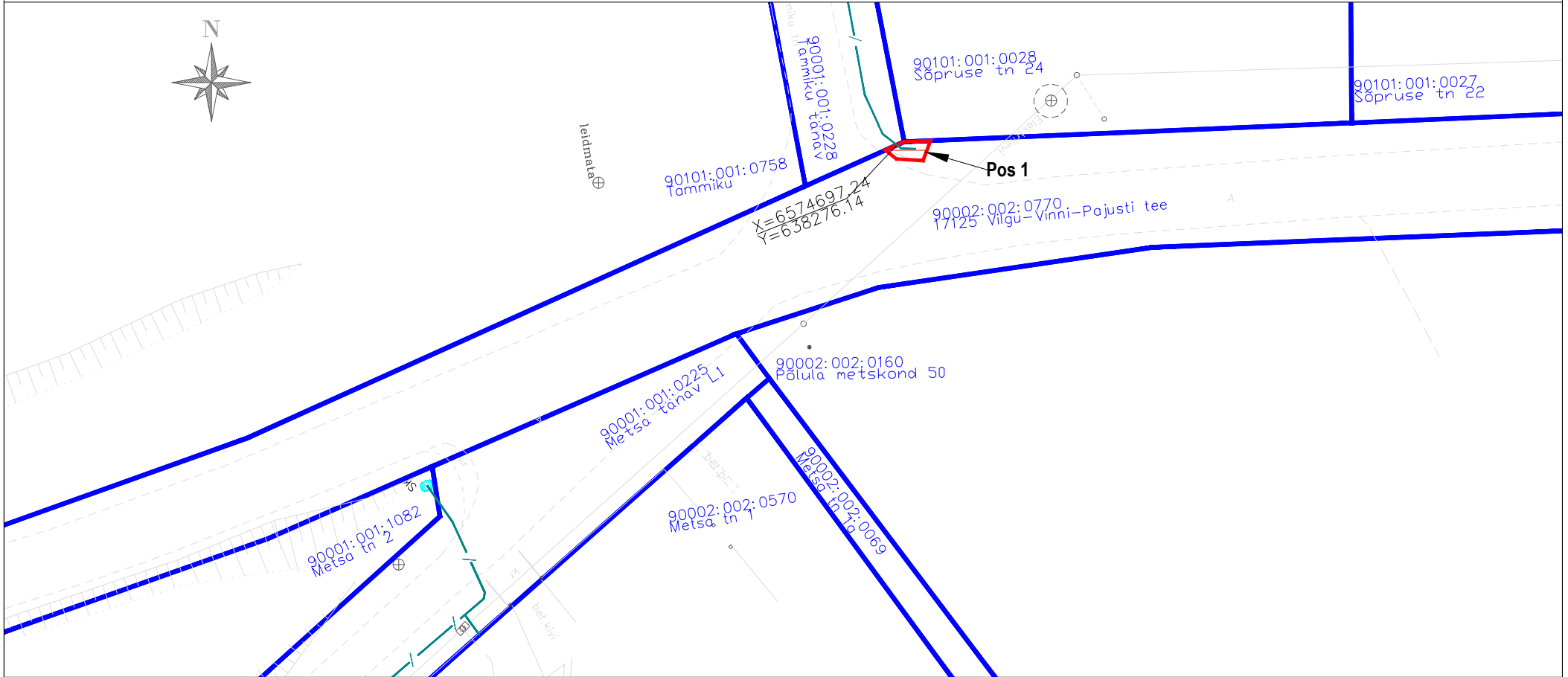


Kinnistu isikliku kasutusõiguse seadmise plaan

Leht: 1/4
Mõõtkava 1:500



Jrk nr	IKÕ ala Pos nr (plaanil)	Kinnistu registriosa number	Katastriüksuse tunnus, nimi ja sihtotstarve:	Asukoht riigitee (nr ja nimi) suhtes (lõigu algus ja lõpp km):	Ala pindala ruutmeetrites m ²
1.	Pos 1	8878350	90002:002:0770; 17125 Vilgu-Vinni-Pajusti tee; transpordimaa	17125 Vilgu-Vinni-Pajusti tee km 2,31	5 m ²

- Kasutusõiguse ala
- Katastriüksuse piir
- sidetoru

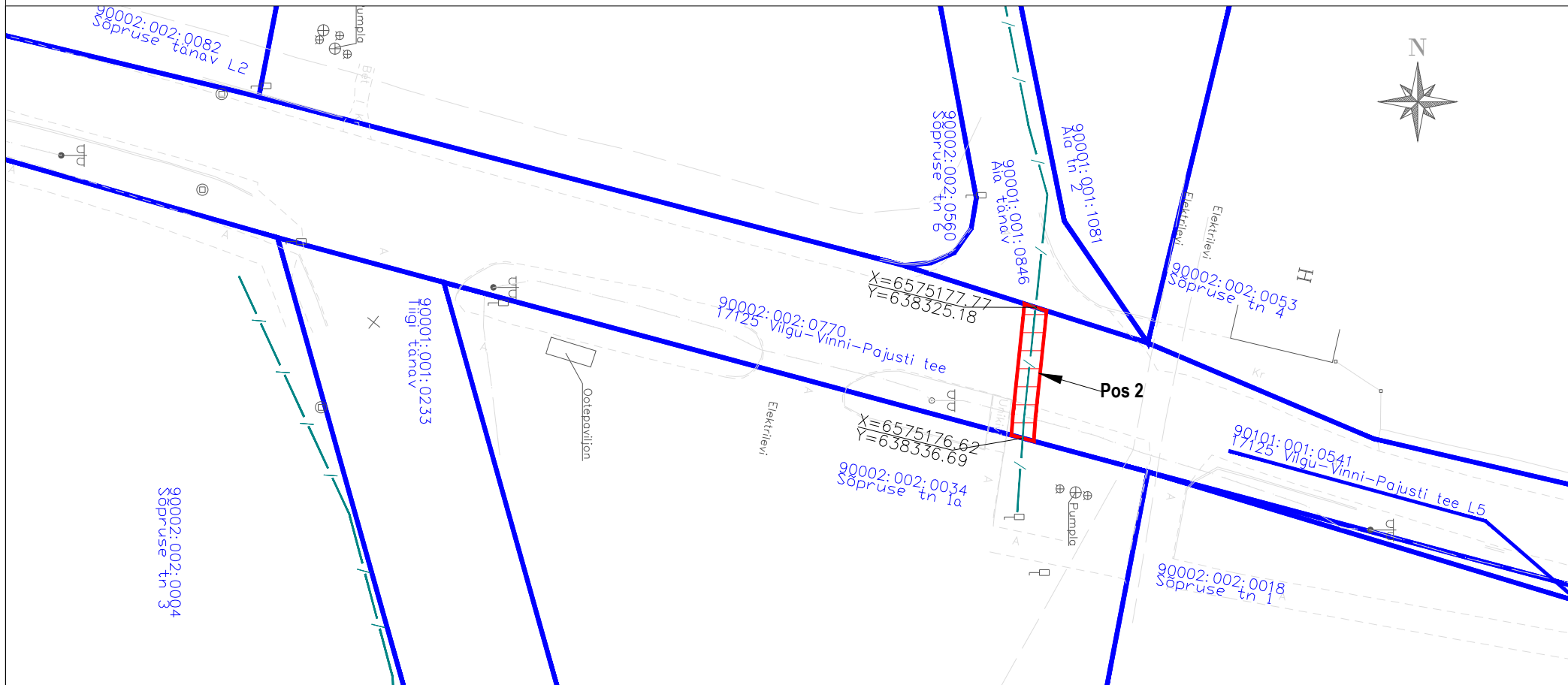
Elektripaigaldise kaitsevöönd: Piki sidekaablit kulgev ala, mida mõlemalt poolt piiravad liini äärmistest kaablitest 1 meetri kaugusel paiknevad mõttelised vertikaaltasandid.

Sidetoru pikkus maa-alal: 2 m

Projekti nimi: "Kakkumäe, Viru-Jaagupi, Pajusti optiline side"
 Objekti asukoht: Kakumäe küla, Viru-Jaagupi alevik, Pajusti alevik, Vinni vald, Lääne-Viru maakond
 Projekti number: 23023
 Plaani koostaja: Silver Knäzev
 Kuupäev: 21.04.2024

Kinnistu isikliku kasutusõiguse seadmise plaan

Leht: 2/4
Mõõtkava 1:500



Jrk nr	IKÕ ala Pos nr (plaanil)	Kinnistu registriosa number	Katastriüksuse tunnus, nimi ja sihtotstarve:	Asukoht riigitee (nr ja nimi) suhtes (lõigu algus ja lõpp km):	Ala pindala ruutmeetrites m ²
2.	Pos 2	8878350	90002:002:0770; 17125 Vilgu-Vinni-Pajusti tee; transpordimaa	17125 Vilgu-Vinni-Pajusti tee km 1,82	23 m ²

- Kasutusõiguse ala
- Katastriüksuse piir
- sidetoru

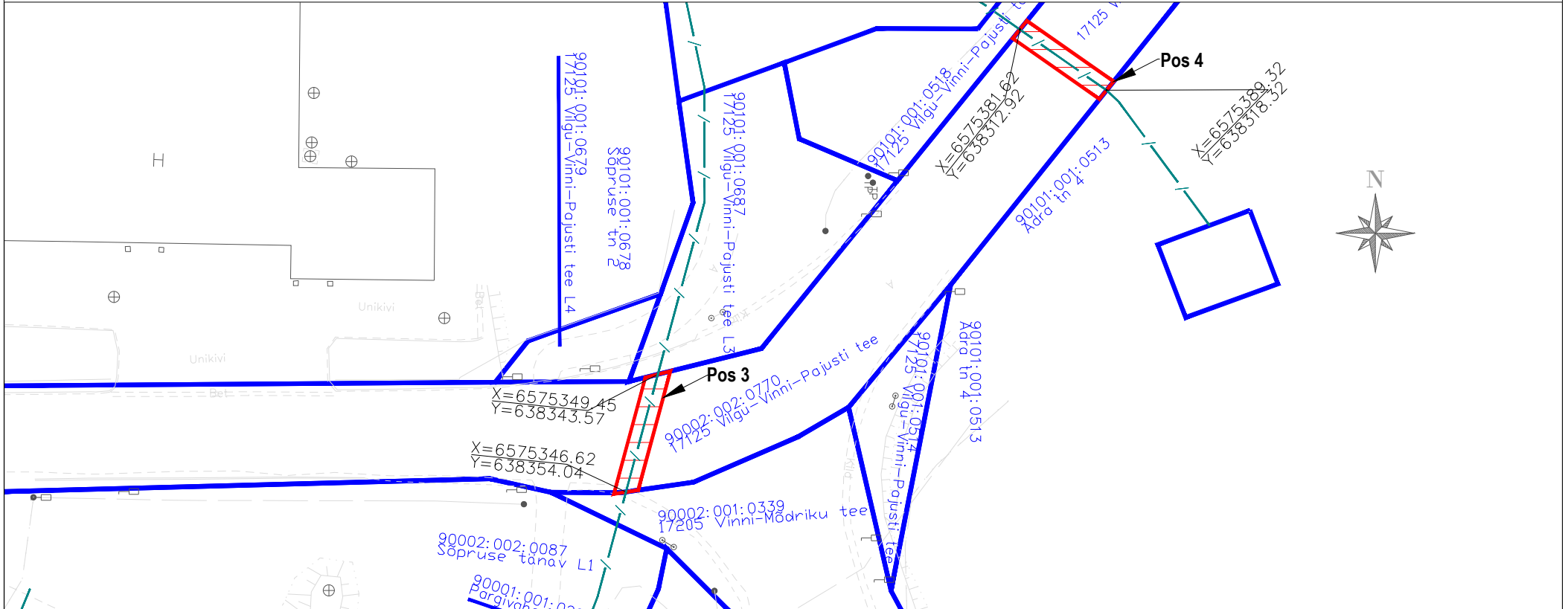
Elektripaigaldise kaitsevöönd: Piki sidekaablit kulgev ala, mida mõlemalt poolt piiravad liini äärmistest kaablitest 1 meetri kaugusel paiknevad mõttelised vertikaaltasandid.




Sidetoru pikkus maa-alal: 12 m

Projekti nimi: "Kakkumäe, Viru-Jaagupi, Pajusti optiline side"
 Objekti asukoht: Kakumäe küla, Viru-Jaagupi alevik, Pajusti alevik, Vinni vald, Lääne-Viru maakond
 Projekti number: 23023
 Plaani koostaja: Silver Knäzev
 Kuupäev: 21.04.2024

Kinnistu isikliku kasutusõiguse seadmise plaan

Leht: 3/4
Mõõtkava 1:500



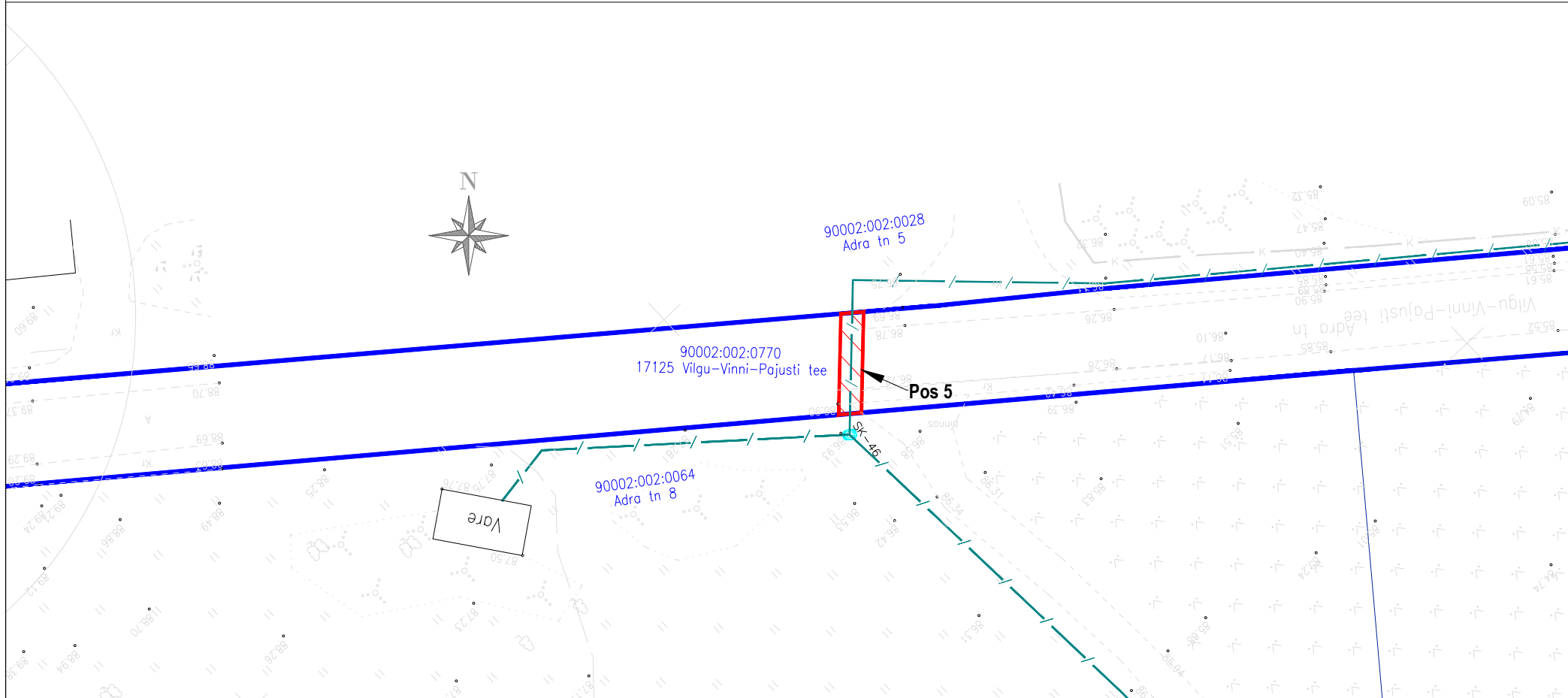
Jrk nr	IKÕ ala Pos nr (plaanil)	Kinnistu registriosa number	Katastriüksuse tunnus, nimi ja sihtotstarve:	Asukoht riigitee (nr ja nimi) suhtes (lõigu algus ja lõpp km):	Ala pindala ruutmeetrites m ²	
3.	Pos 3	8878350	90002:002:0770; 17125 Vilgu-Vinni-Pajusti tee; transpordimaa	17125 Vilgu-Vinni-Pajusti tee km 1,65	22 m ²	 Kasutusõiguse ala
4.	Pos 4	8896350	90001:002:1640; 17125 Vilgu-Vinni-Pajusti tee; transpordimaa	17125 Vilgu-Vinni-Pajusti tee km 1,60	19 m ²	 Katastriüksuse piir
						 sidetoru

Elektripaigaldise kaitsevöönd: Piki sidekaablit kulgev ala, mida mõlemalt poolt piiravad liini äärmistest kaablitest 1 meetri kaugusel paiknevad mõttelised vertikaaltasandid.




Sidetoru pikkus maa-alal: 11 m (Pos 3), 9 m (Pos 4)

Projekti nimi: "Kakkumäe, Viru-Jaagupi, Pajusti optiline side"
 Objekti asukoht: Kakumäe küla, Viru-Jaagupi alevik, Pajusti alevik, Vinni vald, Lääne-Viru maakond
 Projekti number: 23023
 Plaani koostaja: Silver Knäzev
 Kuupäev: 21.04.2024

Kinnistu isikliku kasutusõiguse seadmise plaan



Jrk nr	IKÕ ala Pos nr (plaanil)	Kinnistu registriosa number	Katastriüksuse tunnus, nimi ja sihtotstarve:	Asukoht riigitee (nr ja nimi) suhtes (lõigu algus ja lõpp km):	Ala pindala ruutmeetrites m ²
5.	Pos 5	8878350	90002:002:0770; 17125 Vilgu-Vinni-Pajusti tee; transpordimaa	17125 Vilgu-Vinni-Pajusti tee km 1,31	18 m ²

 Kasutusõiguse ala
 Katastriüksuse piir
 sidetoru

Elektripaigaldise kaitsevöönd: Piki sidekaablit kulgev ala, mida mõlemalt poolt piiravad liini äärmistest kaablitest 1 meetri kaugusel paiknevad mõttelised vertikaaltasandid.

Sidetoru pikkus maa-alal: 9 m

Projekti nimi: "Kakkumäe, Viru-Jaagupi, Pajusti optiline side"
 Objekti asukoht: Kakumäe küla, Viru-Jaagupi alevik, Pajusti alevik, Vinni vald, Lääne-Viru maakond
 Projekti number: 23023
 Plaani koostaja: Silver Knäzev
 Kuupäev: 21.04.2024