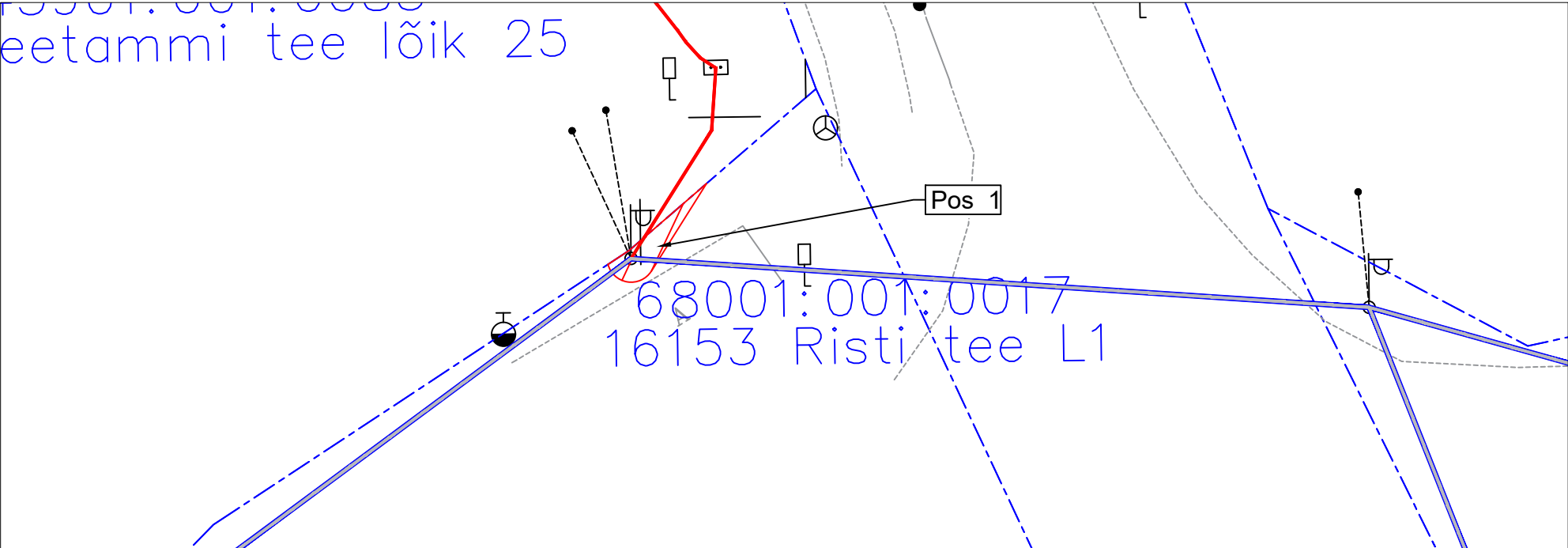


Isikliku kasutusõiguse seadmise plaan
Risti alevik, Lääne-Nigula vald, Lääne maakond, 16153 Risti tee L1
M 1:250



Jrk nr	IKÕ ala Pos nr (plaanil)	Kinnistu registriosa number	Katastriüksuse tunnus, nimi ja sihiotstarve;	IKÕ pindala ruutmeetrites m²	Tehno võrgu pikkus m
1	Pos 1	13708950	68001:001:0017; 16153 Risti tee L1; Transpordimaa 100%	4	1.05

TINGMÄRGID

Projekteeritud side-õhuliin

Katastripiir

Projekteeritud sideliin maasisene

Kasutusõiguse ala

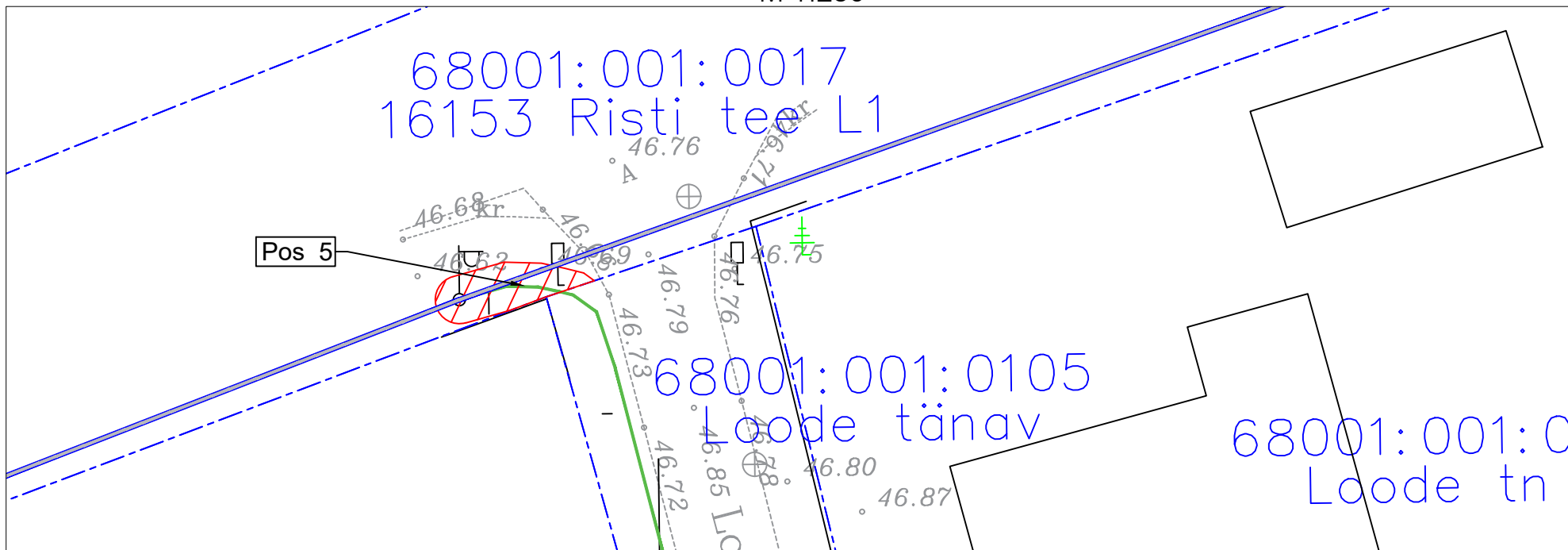
Projekteeritud sidejaotuskapp sokliil

Olemasolev õhuliin

Töö tellija: Enefit AS
SIDEVÕRGU PROJEKTEERIMINE RAPLA-,
LÄÄNE- JA HIIUMAAL (P2024-09) VT2104

Töö nr. 24020
Koostas: Marek Banko
Hepta Group Energy OÜ projekteerija

Isikliku kasutusõiguse seadmise plaan
Risti alevik, Lääne-Nigula vald, Lääne maakond, 16153 Risti tee L1, Katastri nr.
68001:001:0017
M 1:250



Jrk nr	IKÕ ala Pos nr (plaanil)	Kinnistu registriosa number	Katastriüksuse tunnus, nimi ja sihiotstarve;	IKÕ pindala ruutmeetrites m ²	Tehno võrgu pikkus m
5	Pos 5	13708950	68001:001:0017; 16153 Risti tee L1; Transpordimaa 100%	10	4,27

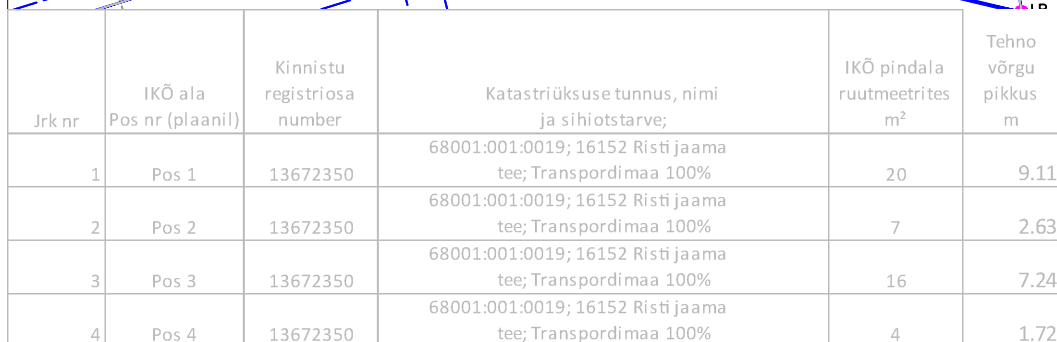
TINGMÄRGID

- Katastripiir
- Projekteeritud sideliin maasisene
- Kasutusõiguse ala
- Olemasolev õhuliin

Töö tellija: Enefit AS
SIDEVÕRGU PROJEKTEERIMINE RAPLA-,
LÄÄNE- JA HIIUMAAL (P2024-09) VT2104

Töö nr. 24020
Koostas: Marek Banko
Hepta Group Energy OÜ projekteerija

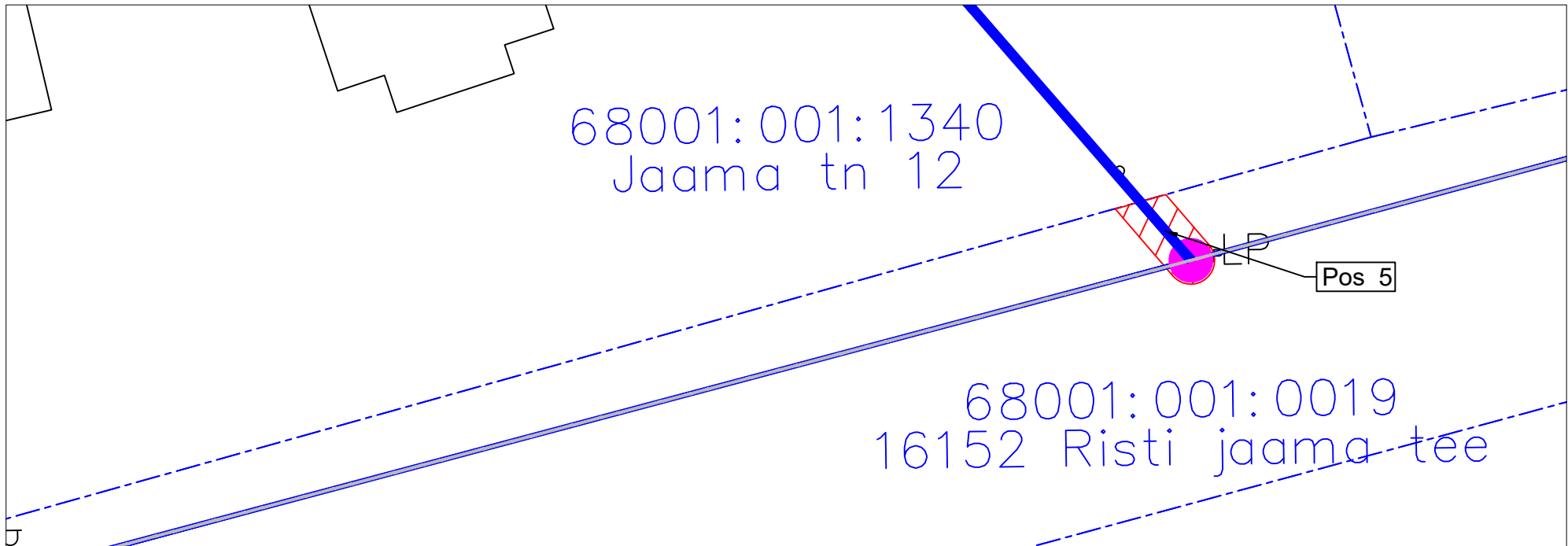
M 1:1000



Töö tellija: Enefit AS
SIDEVÕRGU PROJEKTEERIMINE RAPLA-,
LÄÄNE- JA HIIUMAAL (P2024-09) VT2104

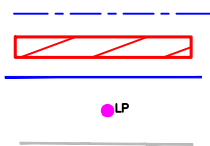
LK 1/2

Isikliku kasutusõiguse seadmise plaan
Risti alevik, Lääne-Nigula vald, Lääne maakond, 16152 Risti jaama tee, Katastri nr.
68001:001:0019
M 1:250



Jrk nr	IKÕ ala Pos nr (plaanil)	Kinnistu registriosa number	Katastriüksuse tunnus, nimi ja sihiotstarve;	IKÕ pindala ruutmeetrites m ²	Tehno võrgu pikkus m
5	Pos 5	13672350	68001:001:0019; 16152 Risti jaama tee; Transpordimaa 100%	8	3,26

TINGMÄRGID



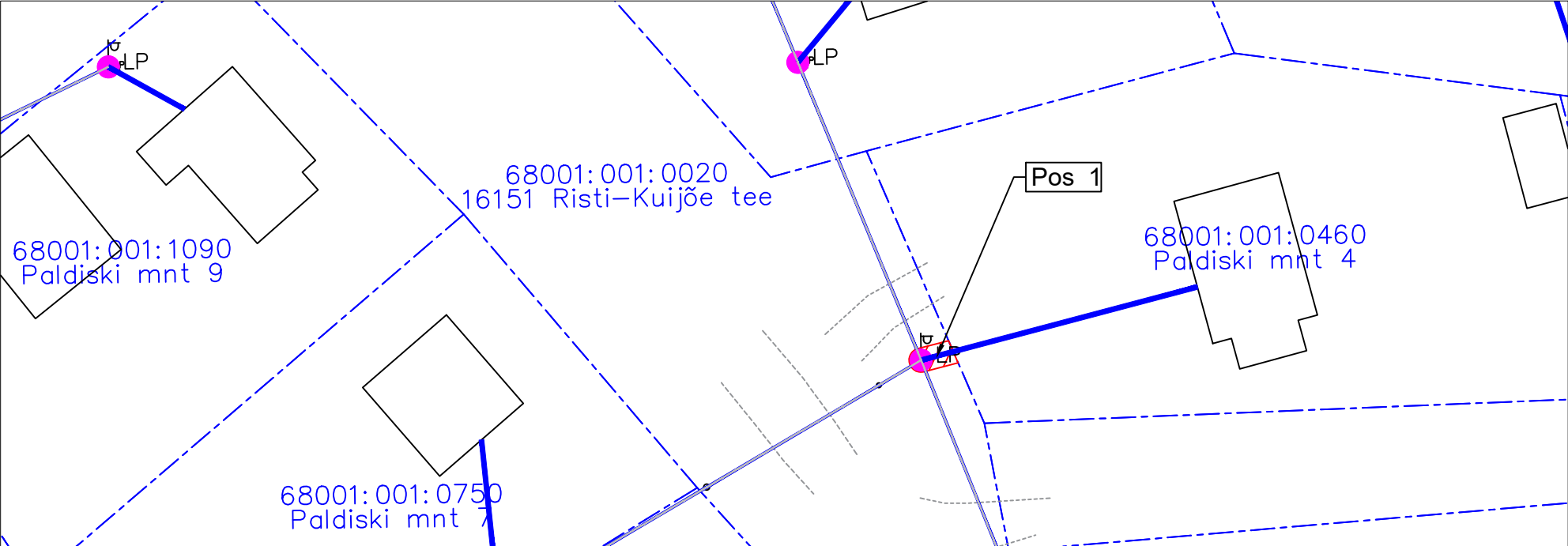
Katastripiir
Kasutusõiguse ala
Projekteeritud kliendi side-õhuliin
Projekteeritud Lõpppunkt mastil.
Olemasolev õhuliin

Töö tellija: Enefit AS
SIDEVÕRGU PROJEKTEERIMINE RAPLA-,
LÄÄNE- JA HIIUMAAL (P2024-09) VT2104

Töö nr. 24020
Koostas: Marek Banko
Hepta Group Energy OÜ projekteerija

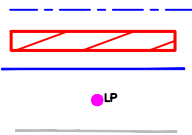
Isikliku kasutusõiguse seadmise plaan
Risti alevik, Lääne-Nigula vald, Lääne maakond, 16151 Risti-Kuijõe tee, Katastri nr.
68001:001:0020

M 1:500



Jrk nr	IKÕ ala Pos nr (plaanil)	Kinnistu registriosa number	Katastriüksuse tunnus, nimi ja sihiotstarve;	IKÕ pindala ruutmeetrites m²	Tehnovõrg u pikkus m
1	Pos 1	13910650	68001:001:0020; 16151 Risti-Kuijõe tee; Transpordimaa 100%	7	2,78

TINGMÄRGID

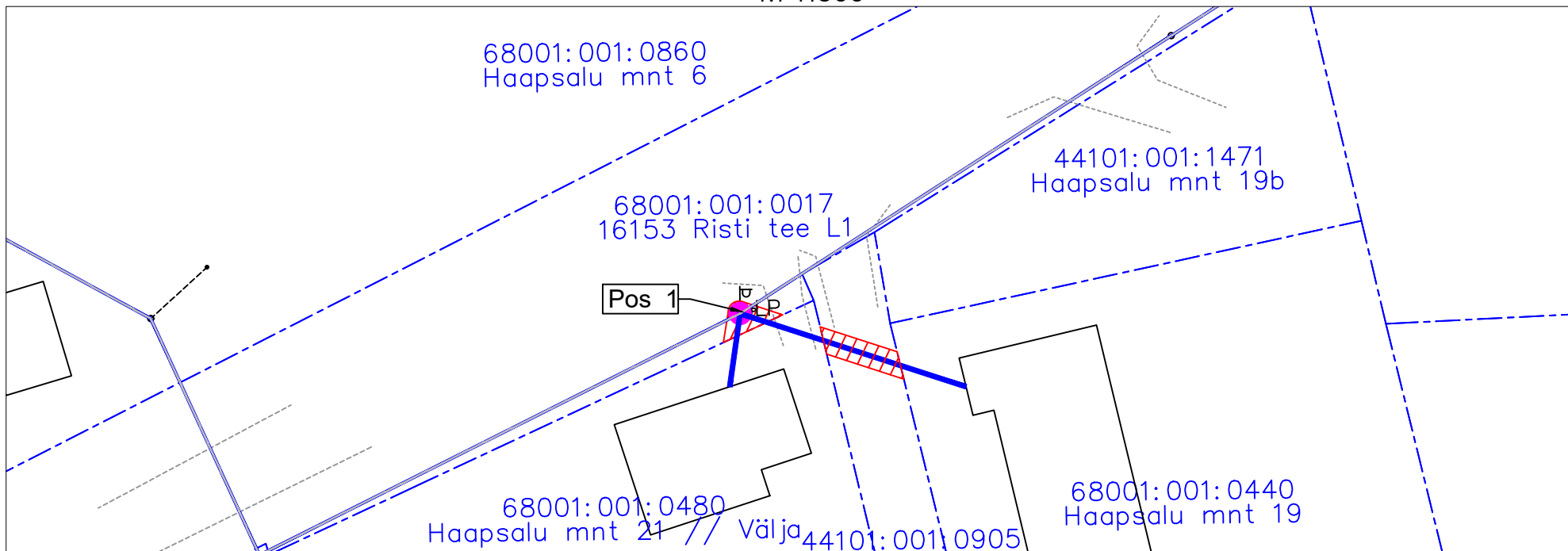


Katastripiir
Kasutusõiguse ala
Projekteeritud kliendi side-õhuliin
Projekteeritud Lõpppunkt mastil.
LP
Olemasolev õhuliin

Töö tellija: Enefit AS
SIDEVÕRGU PROJEKTEERIMINE RAPLA-,
LÄÄNE- JA HIIUMAAL (P2024-09) VT2104

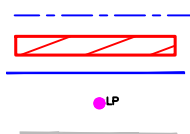
Töö nr. 24020
Koostas: Marek Banko
Hepta Group Energy OÜ projekteerija

Isikliku kasutusõiguse seadmise plaan
Risti alevik, Lääne-Nigula vald, Lääne maakond, 16153 Risti tee L1, Katastri nr.
68001:001:0017
M 1:500



Jrk nr	IKÕ ala Pos nr (plaanil)	Kinnistu registriosa number	Katastriüksuse tunnus, nimi ja sihiotstarve;	Asukoht riigitee (nr ja nimi) suhtes (lõigu algus ja lõpp km);	IKÕ pindala ruutmeetrites m ²	Tehnovõrg u pikkus m
1	Pos 1	13708950	68001:001:0017; 16153 Risti tee L1; Transpordimaa 100%	16153 Risti tee L1 km 0.24	8	4,2

TINGMÄRGID

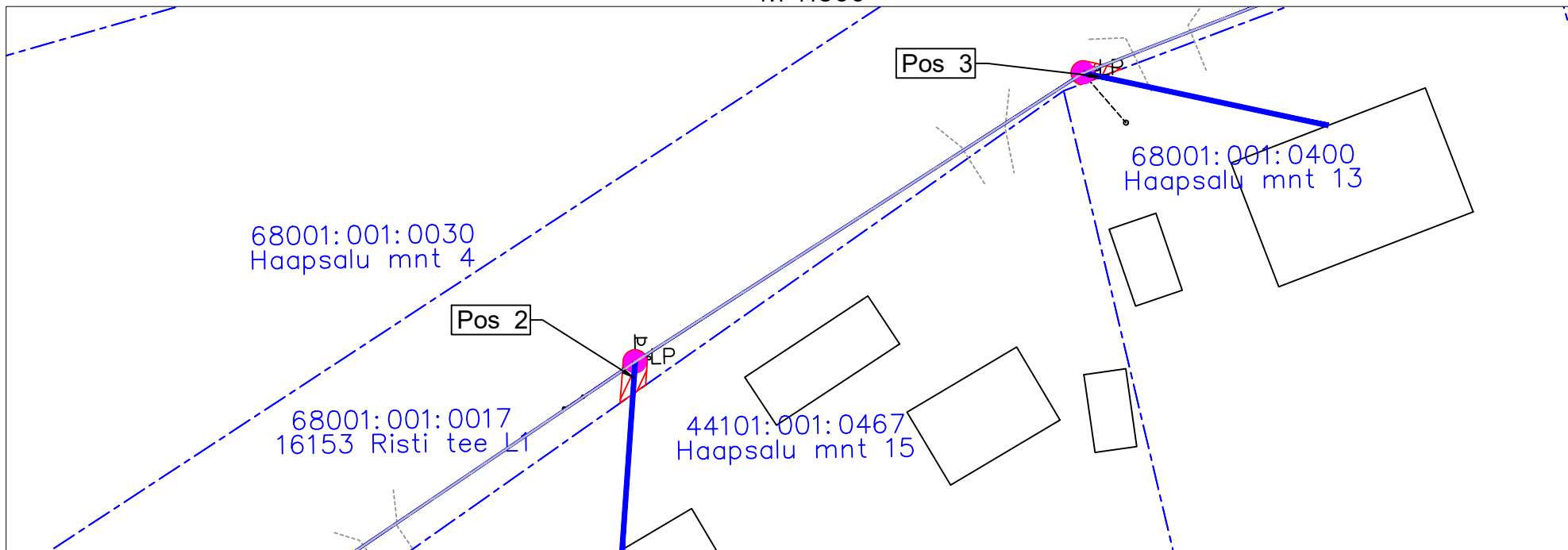


Katastripiir
Kasutusõiguse ala
Projekteeritud kliendi side-õhuliin
Projekteeritud Lõpppunkt mastil.
Olemasolev õhuliin

Töö tellija: Enefit AS
SIDEVÕRGU PROJEKTEERIMINE RAPLA-,
LÄÄNE- JA HIIUMAAL (P2024-09) VT2104

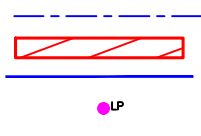
Töö nr. 24020
Koostas: Marek Banko
Hepta Group Energy OÜ projekteerija

Isikliku kasutusõiguse seadmise plaan
Risti alevik, Lääne-Nigula vald, Lääne maakond, 16153 Risti tee L1, Katastri nr.
68001:001:0017
M 1:500



Jrk nr	IKÕ ala Pos nr (plaanil)	Kinnistu registriosa number	Katastriüksuse tunnus, nimi ja sihiotstarve;	Asukoht riigitee (nr ja nimi) suhtes (lõigu algus ja lõpp km);	IKÕ pindala ruutmeetrites m ²	Tehnovõrg u pikkus m
2	Pos 2	13708950	68001:001:0017; 16153 Risti tee L1; Transpordimaa 100%	16153 Risti tee L1 km 0.81	7	2,69
3	Pos 3	13708950	68001:001:0017; 16153 Risti tee L1; Transpordimaa 100%	16153 Risti tee L1 km 0.81	5	1,5

TINGMÄRGID

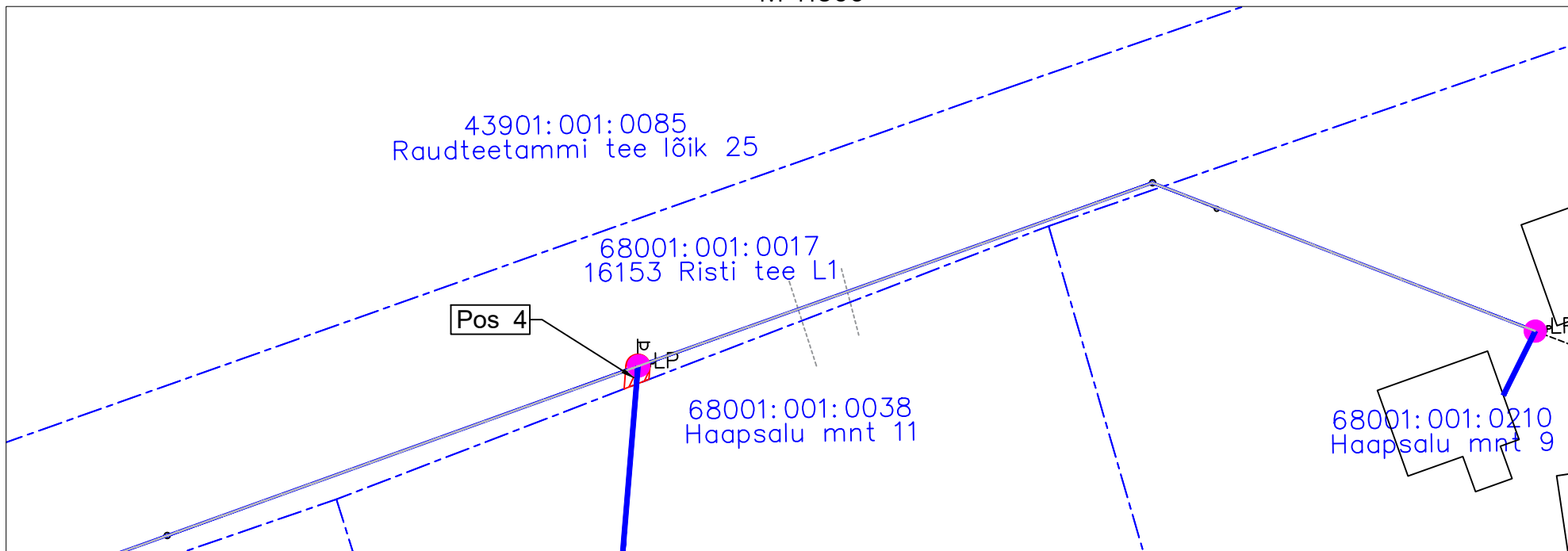


Katastripiir
Kasutusõiguse ala
Projekteeritud kliendi side-õhuliin
Projekteeritud Lõpppunkt mastil.
Olemasolev õhuliin

Töö tellija: Enefit AS
SIDEVÕRGU PROJEKTEERIMINE RAPLA-,
LÄÄNE- JA HIIUMAAL (P2024-09) VT2104

Töö nr. 24020
Koostas: Marek Banko
Hepta Group Energy OÜ projekteerija

Isikliku kasutusõiguse seadmise plaan
Risti alevik, Lääne-Nigula vald, Lääne maakond, 16153 Risti tee L1, Katastri nr.
68001:001:0017
M 1:500



Jrk nr	IKÕ ala Pos nr (plaanil)	Kinnistu registriosa number	Katastriüksuse tunnus, nimi ja sihiotstarve;	Asukoht riigitee (nr ja nimi) suhtes (lõigu algus ja lõpp km);	IKÕ pindala ruutmeetrites m ²	Tehnovõrg u pikkus m
4	Pos 4	13708950	68001:001:0017; 16153 Risti tee L1; Transpordimaa 100%	16153 Risti tee L1 km 0.81	5	1,49

TINGMÄRGID



Katastripiir



Kasutusõiguse ala



Projekteeritud kliendi side-õhuliin



Projekteeritud Lõpppunkt mastil.

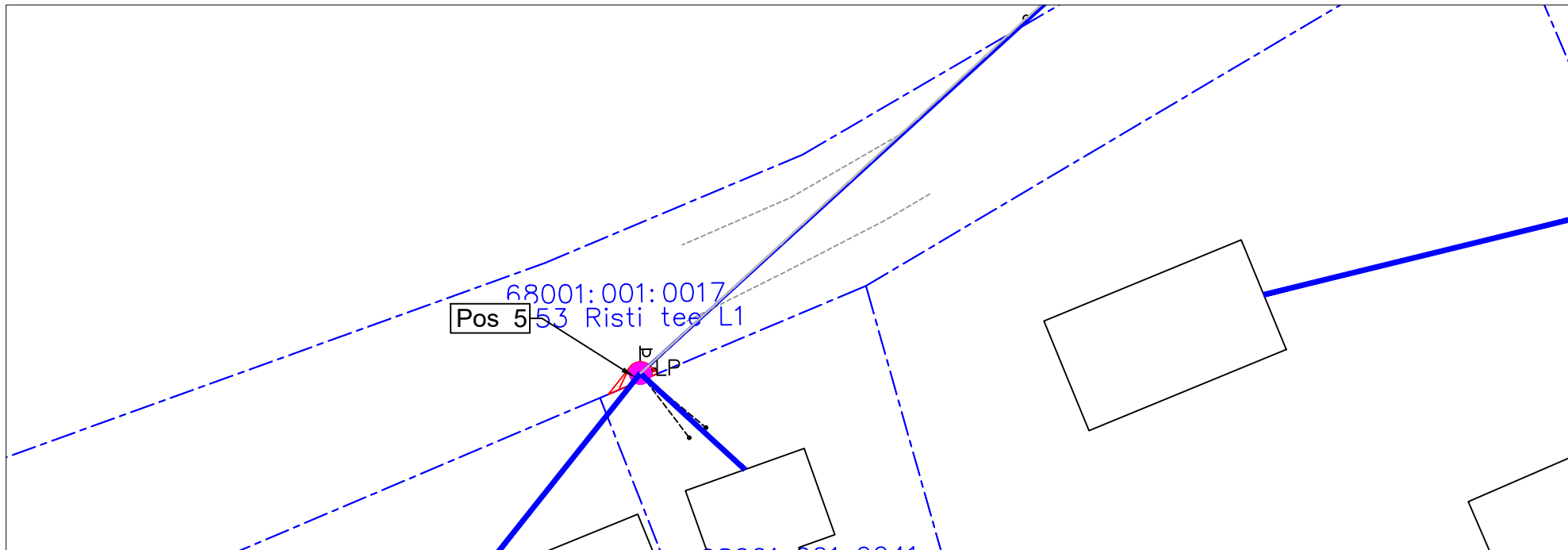


Olemasolev õhuliin

Töö tellija: Enefit AS
SIDEVÕRGU PROJEKTEERIMINE RAPLA-
LÄÄNE- JA HIIUMAAL (P2024-09) VT2104

Töö nr. 24020
Koostas: Marek Banko
Hepta Group Energy OÜ projekteerija

Isikliku kasutusõiguse seadmise plaan
Risti alevik, Lääne-Nigula vald, Lääne maakond, 16153 Risti tee L1, Katastri nr.
68001:001:0017
M 1:500



Jrk nr	IKÕ ala Pos nr (plaanil)	Kinnistu registriosa number	Katastriüksuse tunnus, nimi ja sihiotstarve;	Asukoht riigitee (nr ja nimi) suhtes (lõigu algus ja lõpp km);	IKÕ pindala ruutmeetrites m ²	Tehnovõrg u pikkus m
5	Pos 5	13708950	68001:001:0017; 16153 Risti tee L1; Transpordimaa 100%	16154 Risti tee L1 km 0.24	4	1,9

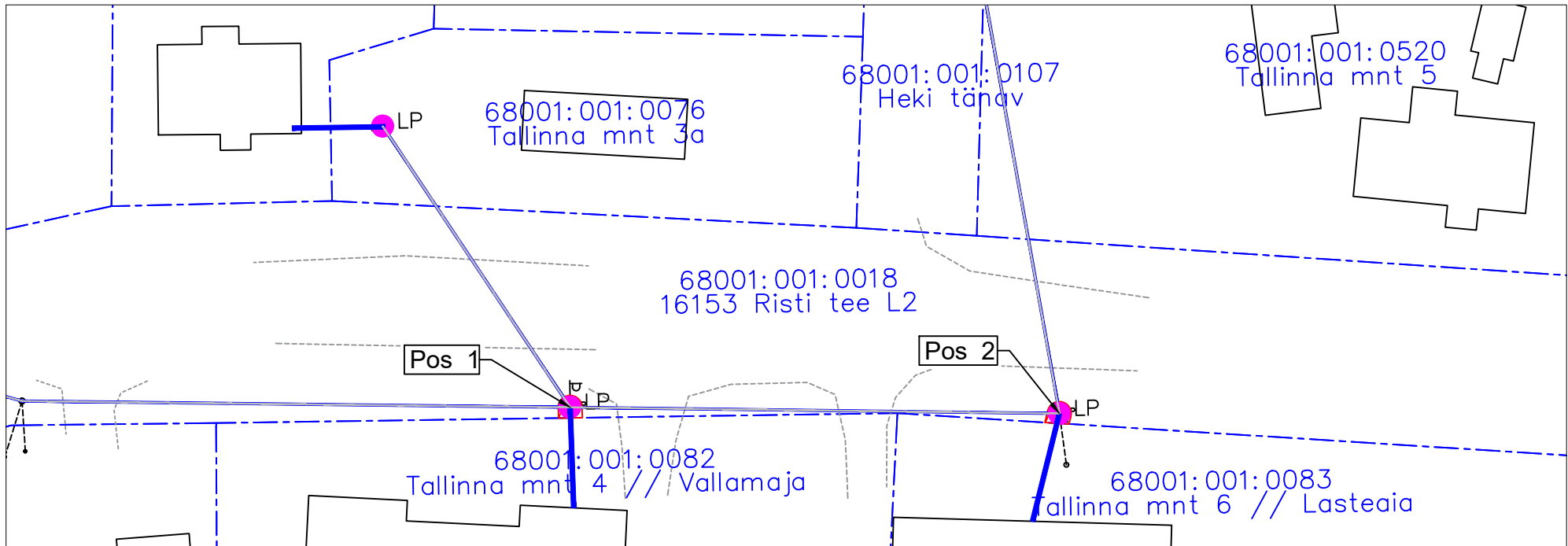
TINGMÄRGID

- Katastripiir
- Kasutusõiguse ala
- Projekteeritud Kliendi side-õhuliin
- Projekteeritud Lõpppunkt mastil.
- Olemasolev õhuliin

Töö tellija: Enefit AS
SIDEVÕRGU PROJEKTEERIMINE RAPLA-,
LÄÄNE- JA HIIUMAAL (P2024-09) VT2104

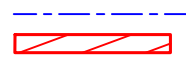
Töö nr. 24020
Koostas: Marek Banko
Hepta Group Energy OÜ projekteerija

Isikliku kasutusõiguse seadmise plaan
Risti alevik, Lääne-Nigula vald, Lääne maakond, 16153 Risti tee L2, Katastri nr.
68001:001:0018
M 1:500



Jrk nr	IKÕ ala Pos nr (plaanil)	Kinnistu registriosa number	Katastriüksuse tunnus, nimi ja sihiotstarve;	Asukoht riigitee (nr ja nimi) suhtes (lõigu algus ja lõpp km);	IKÕ pindala ruutmeetrites m ²	Tehnovõrgu pikkus m
1	Pos 1	13708350	68001:001:0018; 16153 Risti tee L2; Transpordimaa 100%	16153 Risti tee L2 km 0.24	3	0,89
2	Pos 2	13708350	68001:001:0018; 16153 Risti tee L2; Transpordimaa 100%	16154 Risti tee L2 km 0.24	3	0,83

TINGMÄRGID



LP



Katastripiir

Kasutusõiguse ala

Projekteeritud kliendi side-õhuliin

Projekteeritud Lõpppunkt mastil.

Projekteeritud mast

Olemasolev õhuliin

Töö tellija: Enefit AS
SIDEVÕRGU PROJEKTEERIMINE RAPLA-,
LÄÄNE- JA HIIUMAAL (P2024-09) VT2104

Töö nr. 24020
Koostas: Marek Banko
Hepta Group Energy OÜ projekteerija