

Maaüksuse asukoht

Maakond Pärnu maakond	Vald / linn Saarde vald	Metsakond Pärnu- ja Viljandimaa
Kinnistu number	Kinnistu nimetus	

Number	Esitamise kp	Katastritunnus	Kvartal	Eraldis	Pindala (ha)	Tööliik	Maht (tm)	Otsuse kp	Otsus	Kehtiv kuni
50001204337	20.02.2026	71201:001:0532	LD234	901	1.77	raadamine	350	06.03.2026	Ei	

Registreerimisest keeldumise põhjused/soovitused/täiendavad tingimused

Metsateatis nr **50001204337**, katastritunnus 71201:001:0532, kvartal LD234, eraldis nr 901.

Lugupeetud metsateatise esitaja, Keskkonnaamet esitab teile raie registreerimisest keeldumise otsuse.

Keskkonnaamet ei luba raadamist, sest kavandatud tööala kattub Rail Baltica hüvitusmeetmete toimimiseks vajaliku hüvitusalade puhveralaga ja suuremas osas on tegemist metsise poolt enam kasutatavate metsakasvukohatüüpide metsadega.

Majandus- ja tööstusminister allkirjastas 01.04.2025 käskkirja nr 47 "Pärnu maakonnaplaneeringu „Rail Baltic raudtee trassi koridori asukoha määramine“ kehtestamine Riigikohtu 19.05.2020 otsusega nr 3-18-529 tühistatud trassilõikude piirkonnas" (<https://riigiplaneering.ee/sites/default/files/documents/2025-04/Rail%20Balticu%20P%C3%A4rnu%20maakonnaplaneeringu%20kehtestamine%20.pdf>)

Rail Balticu maakonnaplaneering koosneb seletuskirjast ja joonisest ning lisadest. Maakonnaplaneeringu üheks lisaks on KSH aruanne. KSH aruande lisadeks on mh Natura aruanne ja hüvitusmeetmete kava.

Eelpool nimetaud käskkirjas on kirjas, et on ette nähtud hüvitusmeetmeid toetavad tegevused. Üheks toetavaks tegevuseks on ebasoodsat koosmõju põhjustavate tegevuste vältimine püsielupaikasad ümbritsevatel sidusatel metsa-aladel – nn puhveraladel, mis on metsise põhiline elupaiga kasutusala ning mille säilimine ja kvaliteet on oluline hüvitusaladele seatud eesmärkide saavutamiseks.

Puhveraladel riigi- ja eramaal reguleeritakse raadamistegevusi. Metsise poolt enam kasutatavate metsakasvukohatüüpide (raba, siirdesoo, sinika, karusambla, pohla, mustika, jänese kapsa-mustika, karusambla-mustika, mustika-kõdusoo, jänese kapsakõdusoo, osja, tarna, angervaksa, tarna-angervaksa, lodu, madal soo) metsades on raadamine keelatud. Lubatud on olemasolevate elektriliinide kaitsevööndi jt olemasolevate ehitiste hooldamisega seotud raadamistööd. Lubatud on raadamistööd Rail Balticu raudtee ja sellega seotud ehitiste ehitamiseks.

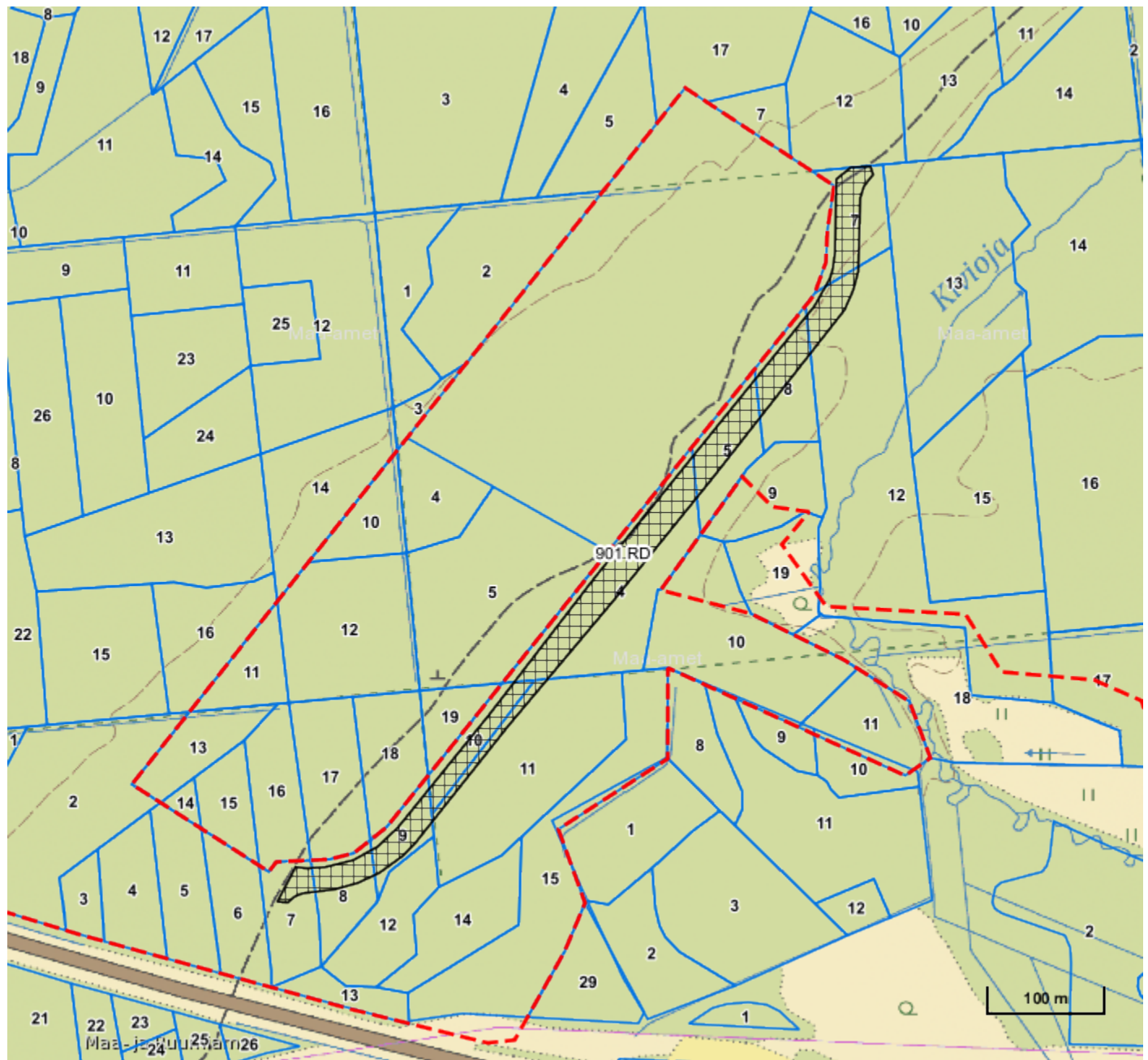
Hüvitusalade kaitse-eesmärk (metsise arvukuse kasv hüvitusaladel) on saavutatav vaid juhul, kui tagatakse puhveraladel asuvate metsade pindala ja kvaliteedi säilimine. Hüvituskava koostamisel võeti aluseks eeldus, et hüvitusaladest välja jäävatel puhveraladel metsise elupaikade seisund ei halvene. Tegevused, mille tulemusel väheneb puhveralade metsade pindala ja halveneb metsise elupaikade kvaliteet, toovad eeldatavalt kaasa olulise negatiivse mõju hüvitusaladele ja need peavad olema välistatud. Seetõttu on hüvitusalade kaitse-eesmärgi saavutamiseni vajalik rakendada puhveraladel täiendavaid piiranguid. Puhverala paikneb hüvitusaladel ja hüvitusalade jaoks tähtsatel astmelaudadel olevate metsise mängude keskosast kuni 3 km raadiuses metsise põhilisele elupaigakasutusale jäävatel sidusatel metsamassiividel.

Maakonnaplaneeringu ühe osana koostati metsisele avalduva negatiivse mõju kompenseerimiseks hüvitusmeetmete kava. Hüvitusmeetmete eesmärk on tagada metsisele elupaiga samaväärne toimivus, mis on enne Rail Balticu raudtee rajamist. Rail Balticu raudtee rajamisega metsisele kaasneva ebasoodsat koosmõju põhjustavate tegevuste vältimine püsielupaikasad ümbritsevatel sidusatel metsa aladel nn puhveraladel, mis on metsise põhiline elupaiga kasutusala ning mille säilimine ja kvaliteet on oluline hüvitusaladele seatud eesmärkide saavutamiseks.

MS § 41 lg 7 ja 8 tulenevalt peab Keskkonnaamet hindama metsateatise kavandatud tegevuse õigusaktide nõuetele vastavust ning kui kavandatud raie ei vasta õigusaktide nõuetele on Keskkonnaametil õigus selle registreerimisest keelduda.







–
Õtsust on võimalik vaidlustada 30 päeva jooksul teatavaks tegemisest arvates, esitades vaide Keskkonnaametile haldusmenetluse seaduses sätestatud korras või kaebuse halduskohtusse halduskohtumenetluse seadustikus sätestatud korras.

Katastritunnus 71201:001:0532 Kvartal LD234



Legend

1:5000

Kaardikiht	
	Põhikaart: Maa-amet 06.03.2026
	Metsaregister: Eraldised 06.03.2026
	Maakatastri andmed 06.03.2026
	Metsaregister: Metsateatised 06.03.2026
	Metsaregister: Metsateatised (EI otsus) 06.03.2026
	Metsaregister: Kahjustusteatised 06.03.2026
	Metsaregister: Metsateatised (töös) 06.03.2026

Keskkonnaamet
 Registrikood 70008658
 Narva mnt 7a
 15172 Tallinn, Eesti

telefon: 662 5999
 e-post: klienditugi@keskkonnaamet.ee
<http://www.keskkonnaamet.ee>