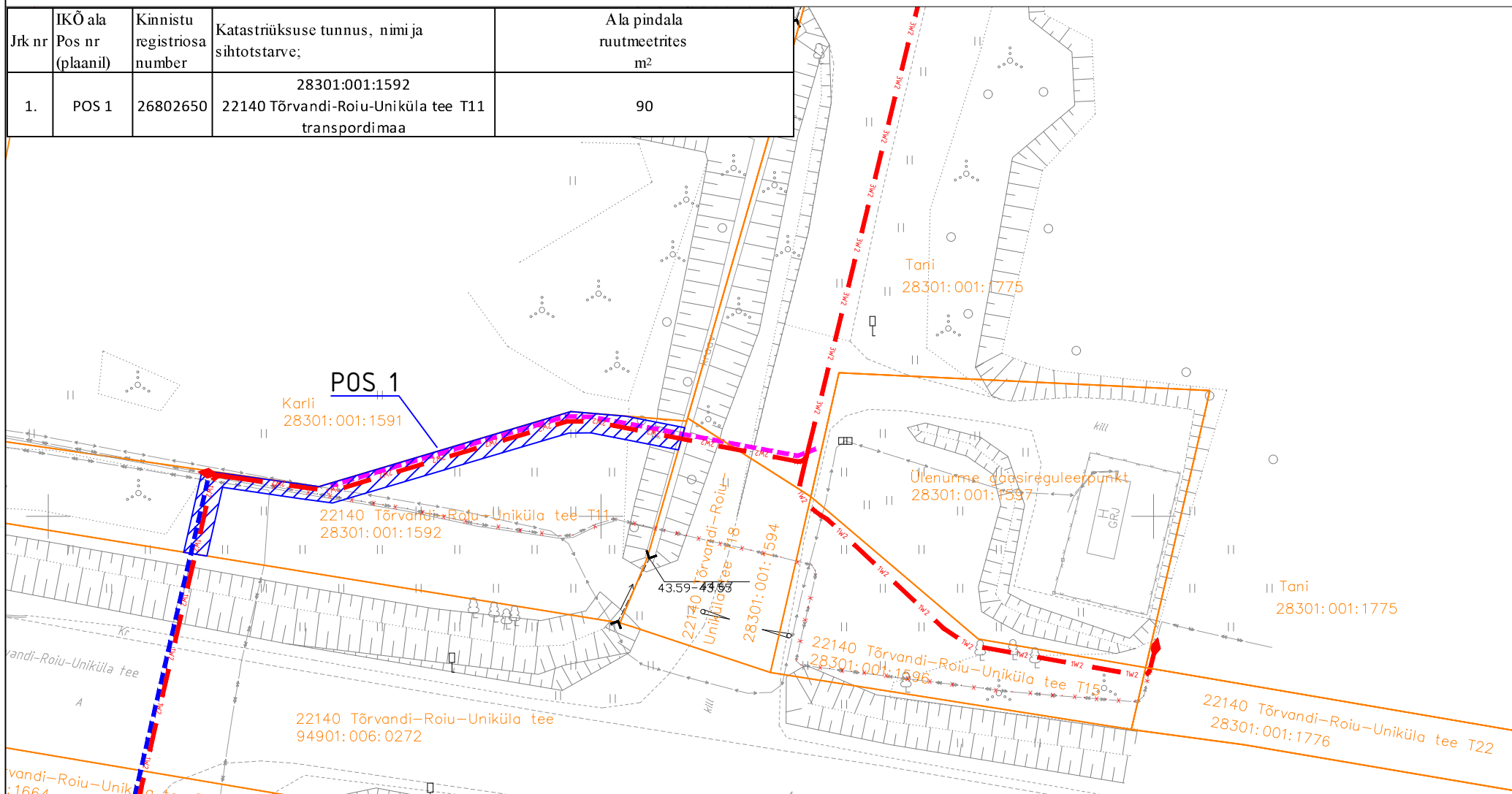










## Isikliku kasutusõiguse seadmise plaan

Jrk nr	IKÕ ala Pos nr (plaanil)	Kinnistu registriosa number	Katastrüksuse tunnus, nimi ja sihtotstarve;	Ala pindala ruutmeetrites m²
1.	POS 1	26802650	28301:001:1592 22140 Tõrvandi-Roiu-Uniküla tee T11 transpordimaa	90



-  Isikliku kasutusõiguse seadmise ala  
 Katastriüksuste piirid  
 Projektteeritud Elektriilevi k/p kaabel  
 Projektteeritud maakaabli pikkus ca 60m  
 Projektteeritud Elektriilevi k/p reservtoru  
 Projektteeritud maakaabli pikkus 6m  
 Projektteeritud Elektriilevi m/p reservtoru  
 Projektteeritud maakaabli pikkus 33m

Projekti nimi / aadress II etapp - k/p ühenduskaablite projekteerimine Tehno tee 10 kinnistu liitumisega seoses Tähe tänav, Tartu linn; Soinaste küla, Ülenurme alevik, Kambja vald, Tartu maakond				Töö nr IP4819
Koostaja	Heigo Lomp AS Stik-Elekter / Projekteerija Tel: 53440061 / E-post: heigo@stik-elekter.ee	Mõõtkava M 1:500	Leht / formaat Leht 1 / A4	Kuupäev 15.04.2026