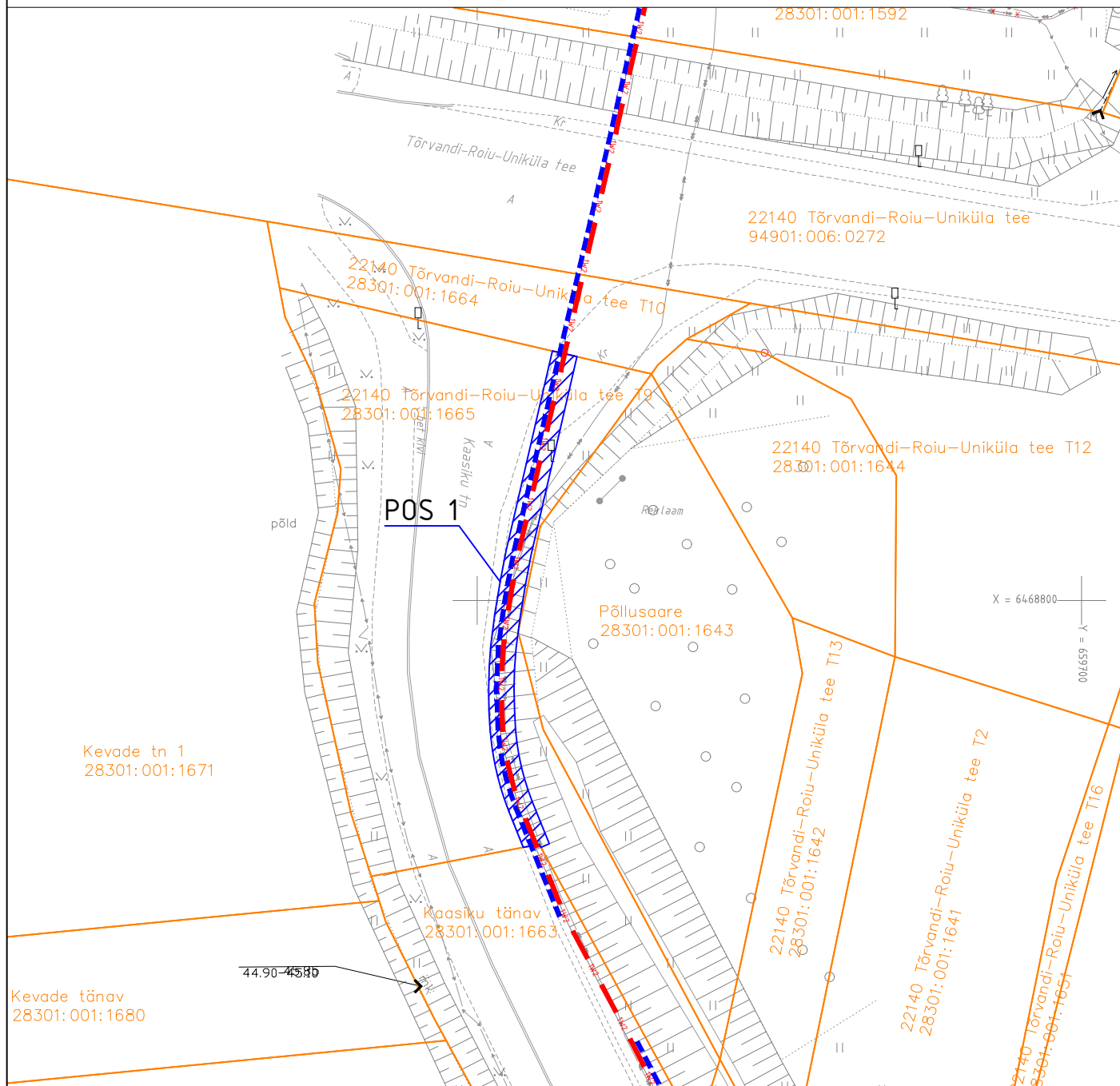






Isikliku kasutusõiguse seadmise plaan

Jrk nr	IKÕ ala Pos nr (plaanil)	Kinnistu registriosa number	Katastriüksuse tunnus, nimi ja sihtotstarve;	Ala pindala ruutmeetrites m²
1.	POS 1	4695904	28301:001:1665 22140 Tõrvandi-Roiu-Uniküla tee T9 transpordimaa	88



 Isikliku kasutusõiguse seadmise ala
 Katastriüksuste piirid

 TW2 Projekteeritud Elektrilevi k/p kaabel
 Projekteeritud maakaabli pikkus ca 43m
 Projekteeritud Elektrilevi k/p reservtoru
 Projekteeritud maakaabli pikkus ca 43m

Projekti nimi / aadress II etapp - k/p ühenduskaablite projekteerimine Tehno tee 10 kinnistu liitumisega seoses Tähe tänav, Tartu linn; Soinaste küla, Ülenurme alevik, Kambja vald, Tartu maakond				Töö nr IP4819
Koostaja	Heigo Lomp AS Stik-Elekter / Projekteerija Tel: 53440061 / E-post: heigo@stik-elekter.ee	Mõõtkava M 1:500	Leht / formaat Leht 1 / A4	Kuupäev 15.04.2026