




Isikliku kasutusõiguse seadmise plaan

IKÕ ala Pos nr (plaanil)	Kinnistu registriosa nr	Katastriüksuse tunnus, nimi ja sihtotstarve	IKÕ ala pindala m²
Pos 1	13532350	27001:001:0324; 21125 Eikla-Lussu tee; transpordimaa 100%	809

	IKÕ seadmise ala
	Kinnistute piirid
	Projekteeritud maakaabel

Projekti nimetus / asukoht Valjala-Haeska F rek / Kaubi küla, Saaremaa vald, Saare maakond			Töö nr IP7504
Koostaja Keskkonnaprojekt OÜ	Mõõtkava 1:1000	Leht / formaat A3	Kuupäev 01.08.2025