


Isikliku kasutusõigusega koormatava ala plaan

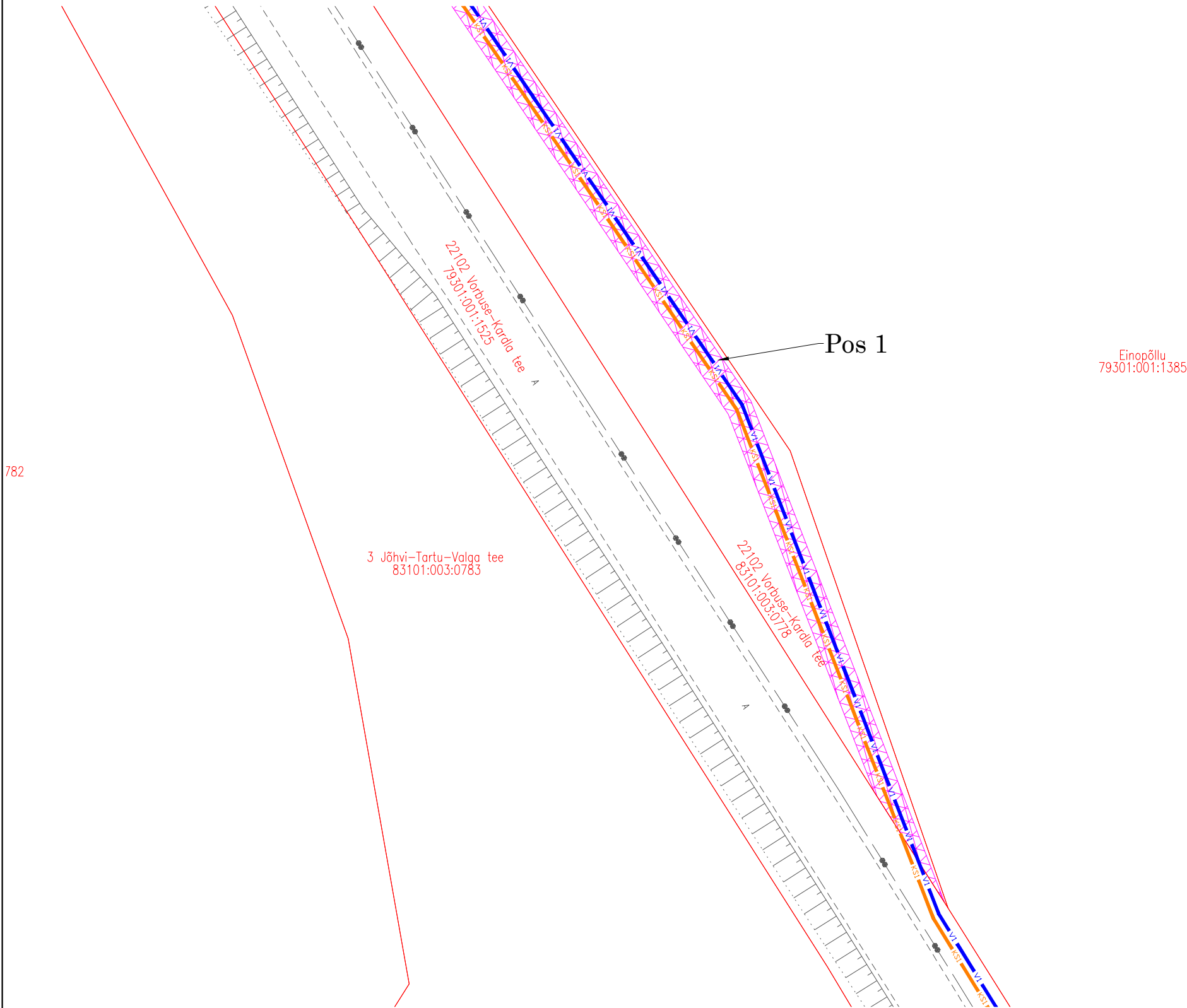
Mõõtkava 1:500 A3





Leht 1/2



Koostaja: Altren Projekt OÜ
Sven Jäämees

2/2
1/2



 - Isikliku kasutusõiguse seadmise ala
 - Katastriüksuse piir
 V1 - proj. veetorustik
 KS1 - proj. survekanalisatsioonitorustik

Jrk nr	IKÕ ala Pos nr (plaanil)	Kinnistu registriosa number	Katastriüksuse tunnus, nimi ja sihtotstarve	Asukoht riigitee (nr ja nimi) suhtes (lõigu algus ja lõpp km);	Ala pindala ruutmeetrides m²
1.	Pos 1	5724550	83101:003:0778 22102 Vorbuse-Kardla tee transpordimaa	22102 Vorbuse-Kardla tee km 0,875 - 1,012	377 m²

"Tartu linn, Vorbuse küla, Mõisa tee ja Tiigi ringi kinnistute ühendamine ühisveevärgi ja
-kanalisatsiooniga ning Vorbuse küla torustike ühendamine Tartu linna võrguga",
töö nr 25025