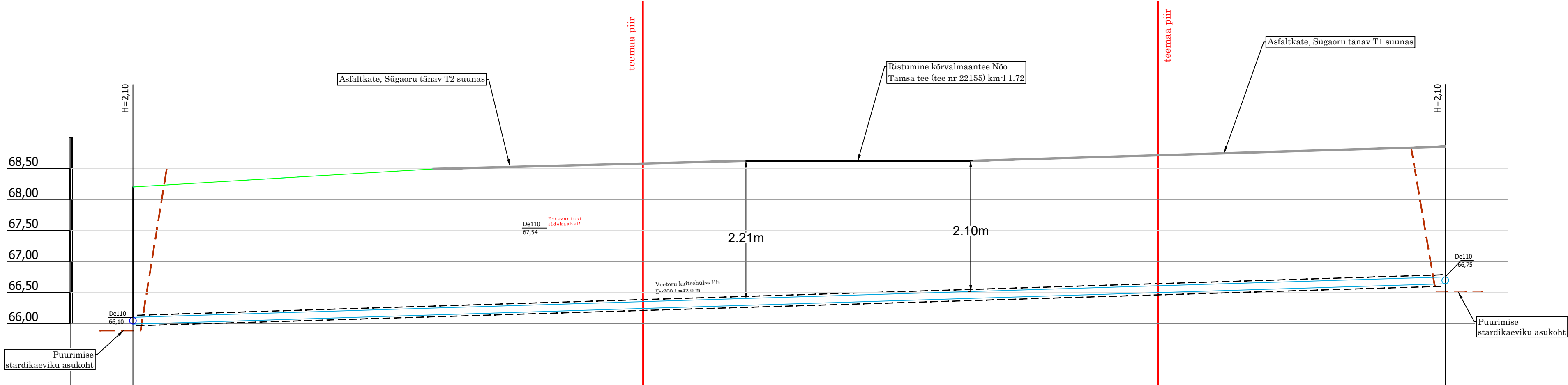


Mhor: 1:100
Mver: 1:50

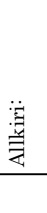
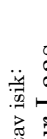
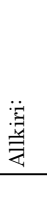
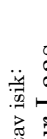
Puurimise
stardikaeviku asukoht

KAEVU TÄHIS	V-17	V-18
OLEMASOLEVA MAAPINNA KÕRGUS (m ABS)	68,20	68,85
PROJEKTEERITUD MAAPINNA KÕRGUS (m ABS)	68,20	68,85
TORU KÕRGUS PEALT (m ABS)	66,10	66,75
TORU RAJAMISSÜGAVUS	2,10	2,10
LANG	0,015	42,3m
TORU MATERJAL	PE PN10 RC100 De110 - 42,3m	
VAHEKAUGUSED (m)	42,3	
SIRGESTATUD TRASSI PLAAN		



Märkused

1. Torustike asukoht vt joonis VKV-4-02 kuni VKV-4-03
2. Tingmärgid vt joonis VKV-4-01
3. Ehituskaeviku tüüpristlõiked vt joonis VKV-6-01

Muudatuse nr	Kuupäev:	Projekteeris:	Selgitus:		
<div>Altren Projekt OÜ</div> <div>MTR nr EEP002873 reg. 21.02.2014 Yana-Hansu, Suure-Rakke küla Elva vald Kõrvalmaantee Nõo - tamsa tee Tee nr 22155 km-l 1,72 Tel: +372 54402723</div>					
Objekti aadress või aadressid:					
Nõo vald, Nõo alevik, Tigipõllu					
Vastutav isik:	Allkiri:				
Vahur Laas					
Projekteerija:	Allkiri:				
Johannes Matson					
Koopäev/versiooni nr:			Projekti tunnus:	Projekti staadium:	
15.05.2025/v01			25021	PP	
Koopäev/versiooni nr:					
15.05.2025/v01					
Objekti aadress või aadressid:					
Nõo vald, Nõo alevik, Tigipõllu					
Vastutav isik:	Allkiri:				
Vahur Laas					
Projekteerija:	Allkiri:				
Johannes Matson					
Töö nimetus:					
Tigipõllu maaüksuse projekt. Osa-2.					
Torustikud					
Ehitusprojekti koostaja:					
Altren Projekt OÜ					
Mõõtkava:					
Töö nr:			25021		
Joonise digiaadress:			2007.03.10.14.45.10.dwg		
Joonise nr:			VKV-6-15		