

Laoplatsi
39201:004:5140

20501:001:1114

Terminali
39201:004:0946

Pääsu

Pos 1

Lehtma tee 2
39201:004:0936

reformimata maa
20501:001:1292






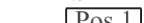

82 Lehtma sadama tee
39201:004:4880

Lehtma tee 4
39201:004:0938

Lehtma tee 6
39201:004:0941

IKÕ ala Pos nr	Kinnistu registriosia nr	Katastriüksuse tunnus, nimi	IKÕ ala pindala m ²
Pos 1	9940150	39201:004:4880 82 Lehtma sadama tee	263

TINGMÄRGID

-  IKÕ seadmise ala
 -  Kinnistute piirid
 -  Projekteeritud 0,4 kV maakaabel (esimene nr kaablite arv)
 -  Projekteeritud reservtoru
 -  Olemasolev 10 kV maakaabel
 -  Olemasolev kanal.trass (orjent)
 -  IKÕ seadmise ala positsiooni number
- Projekteeritava maakaabli pikkus 303 m
Projekteeritava reservtoru pikkus 263 m

ISIKLIKU KASUTUSÕIGUSE SEADMISE PLAAN			
Projekti nimetus / asukoht Pumpla mü liitumise tööprojekt, Lehtma küla, Hiiumaa vald, Hiiu maakond			Töö nr LC3280
Koostaja/projekteerija Ain Talts	Mõõtkava 1:500	Leht / formaat 1 / A4	Kuupäev 28.04.2025