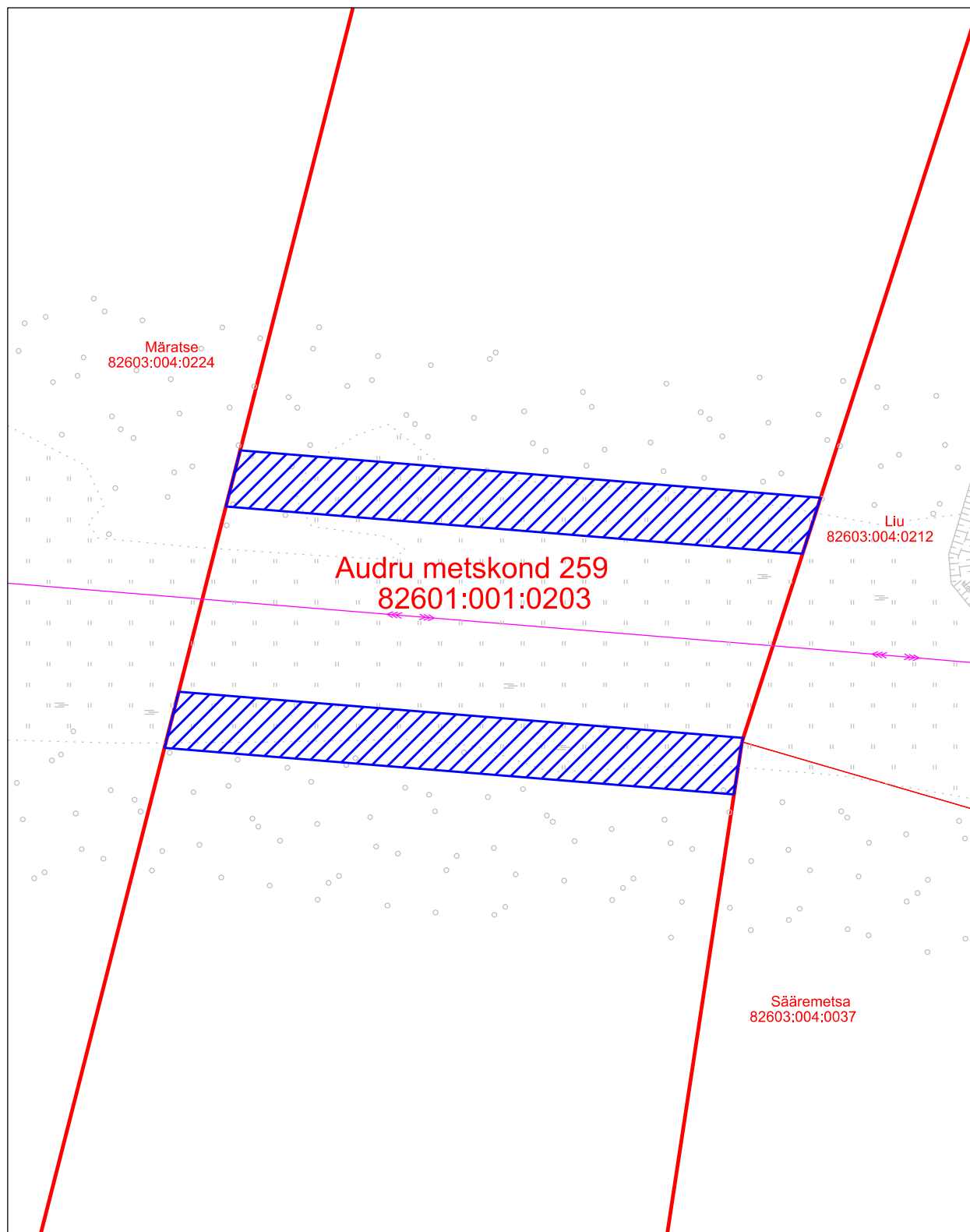


ISIKLIKU KASUTUSÕIGUSE ALA PLAAN






Lisa

Pärnu maakond, Pärnu linn, Kavaru küla, Audru metskond 259
katastri tunnus 82601:001:0203, registriosa nr. 3618350



M 1:1000

Piirid laetud alla Maa-ametist seisuga 06.11.2024.

-  Isikliku kasutusõiguse ala 1893 m²
-  Lepingu objektiks oleva katastriüksuse piir
-  Katastriüksuste piirid
-  Kõrgepinge õhuliin
-  Keskpinge õhuliin