

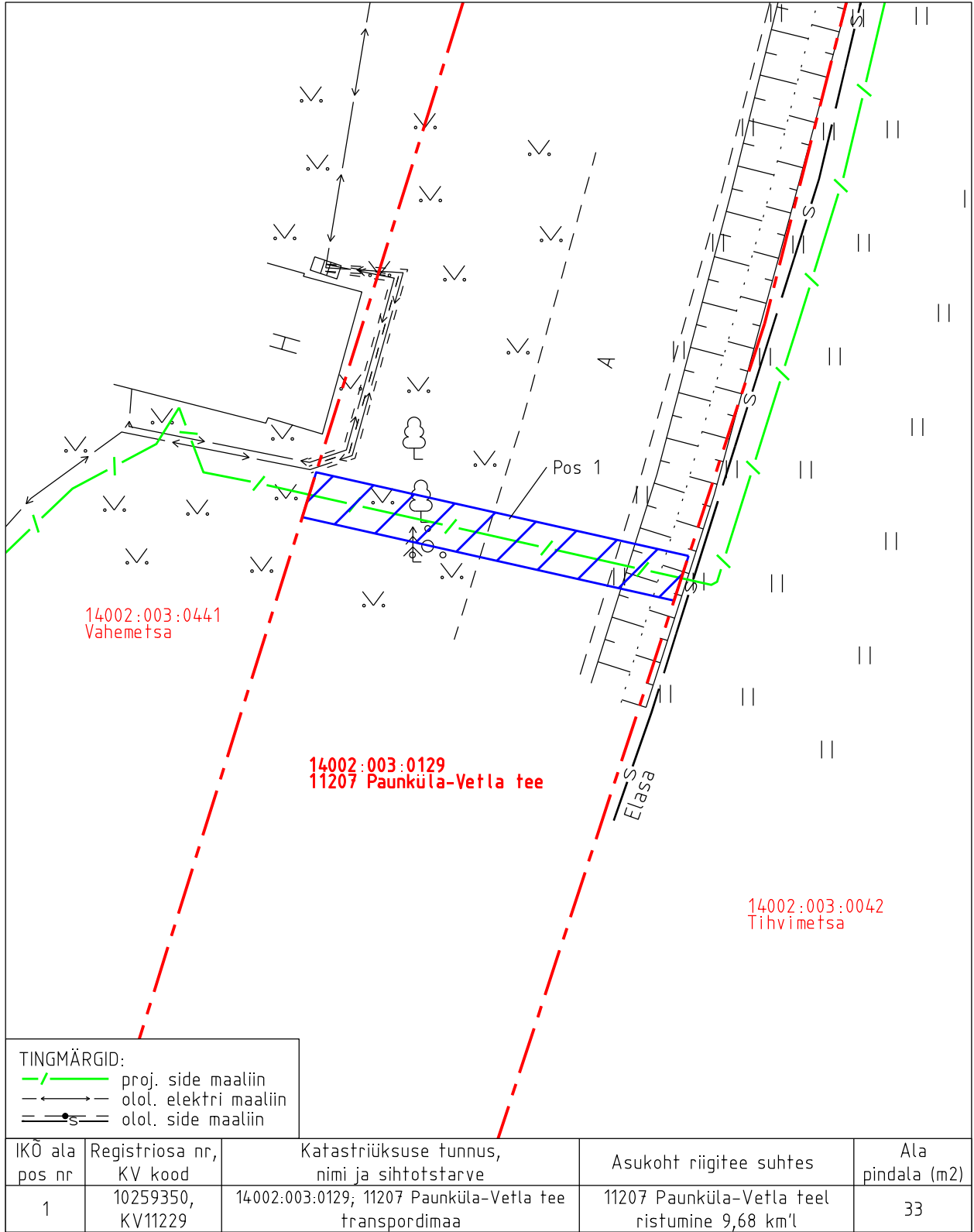
Isikliku kasutusõiguse asendiplaan

Kinnistu nimi: 11207 Paunküla-Vetla tee

Katastritunnus: 14002:003:0129

Asukoht: Voose küla, Anija vald, Harju maakond

Kirjanurk OÜ töö nr 11127P / Enefit AS tellimus nr VT2078



- Isikliku kasutusõiguse pindala kokku ligikaudu 95 m²
- Koormatava katastriüksuse piir
- Katastriüksuste piirid

Plaan 1-1
M 1:250

Koostaja:
OÜ Kirjanurk

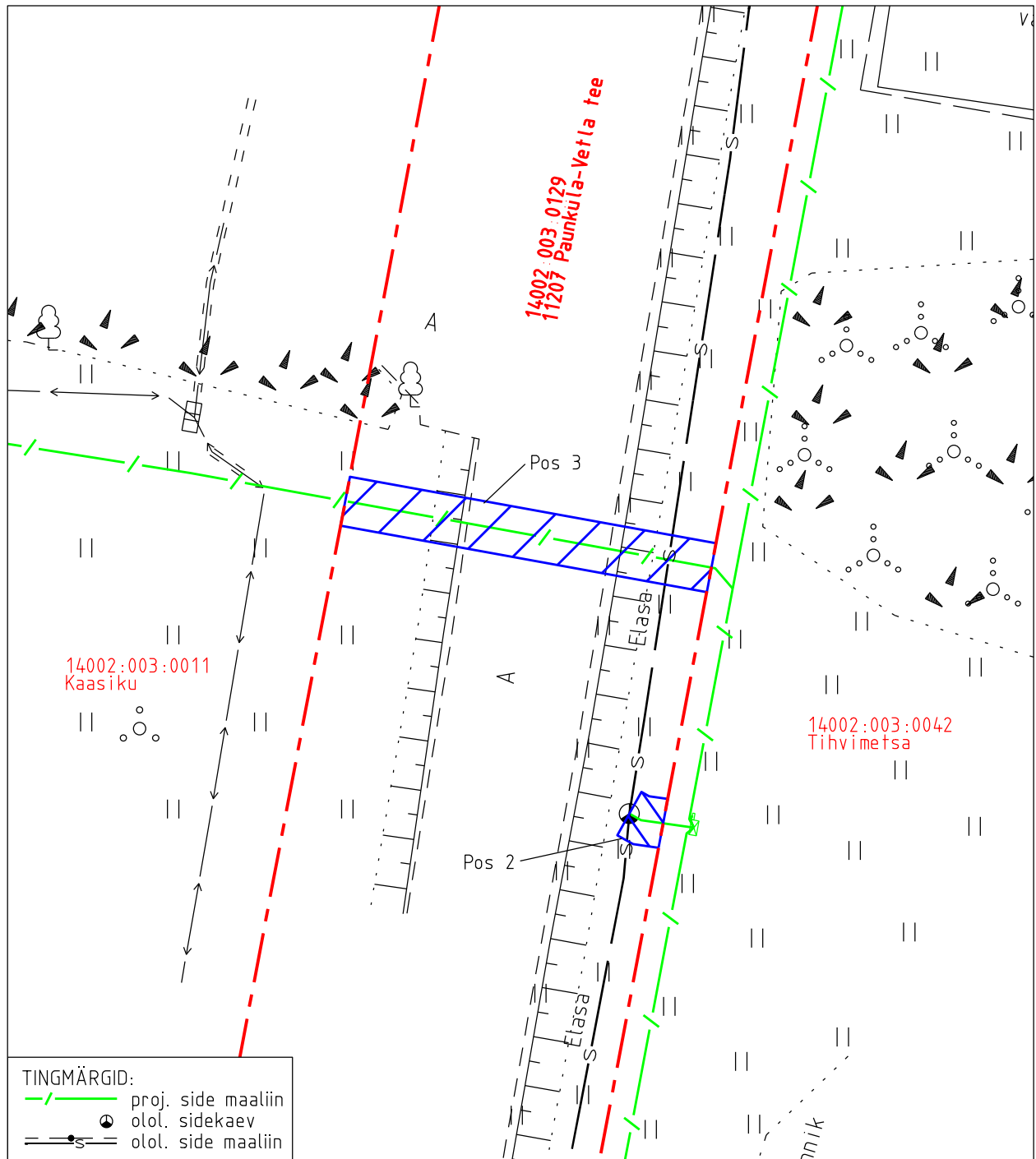
Isikliku kasutusõiguse asendiplaan

Kinnistu nimi: 11207 Paunküla-Vetla tee

Katastritunnus: 14002:003:0129

Asukoht: Voose küla, Anija vald, Harju maakond

Kirjanurk OÜ töö nr 11127P / Enefit AS tellimus nr VT2078



TINGMÄRGID:

- / - proj. side maaliin
- olol. sidekaev
- s - olol. side maaliin

IKO ala pos nr	Registriosa nr, KV kood	Katastriüksuse tunnus, nimi ja sihtotstarve	Asukoht riigitee suhtes	Ala pindala (m ²)
2	10259350, KV11229	14002:003:0129; 11207 Paunküla-Vetla tee transpordimaa	11207 Paunküla-Vetla teel kulgemine 9,88 km'l	3
3	10259350, KV11229	14002:003:0129; 11207 Paunküla-Vetla tee transpordimaa	11207 Paunküla-Vetla teel ristumine 9,89 km'l	30

Isikliku kasutusõiguse pindala kokku ligikaudu 95 m²

- - - Koormatava katastriüksuse piir

- - - - Katastriüksuste piirid

Plaan 1-2

M 1:250

Koostaja:

OÜ Kirjanurk

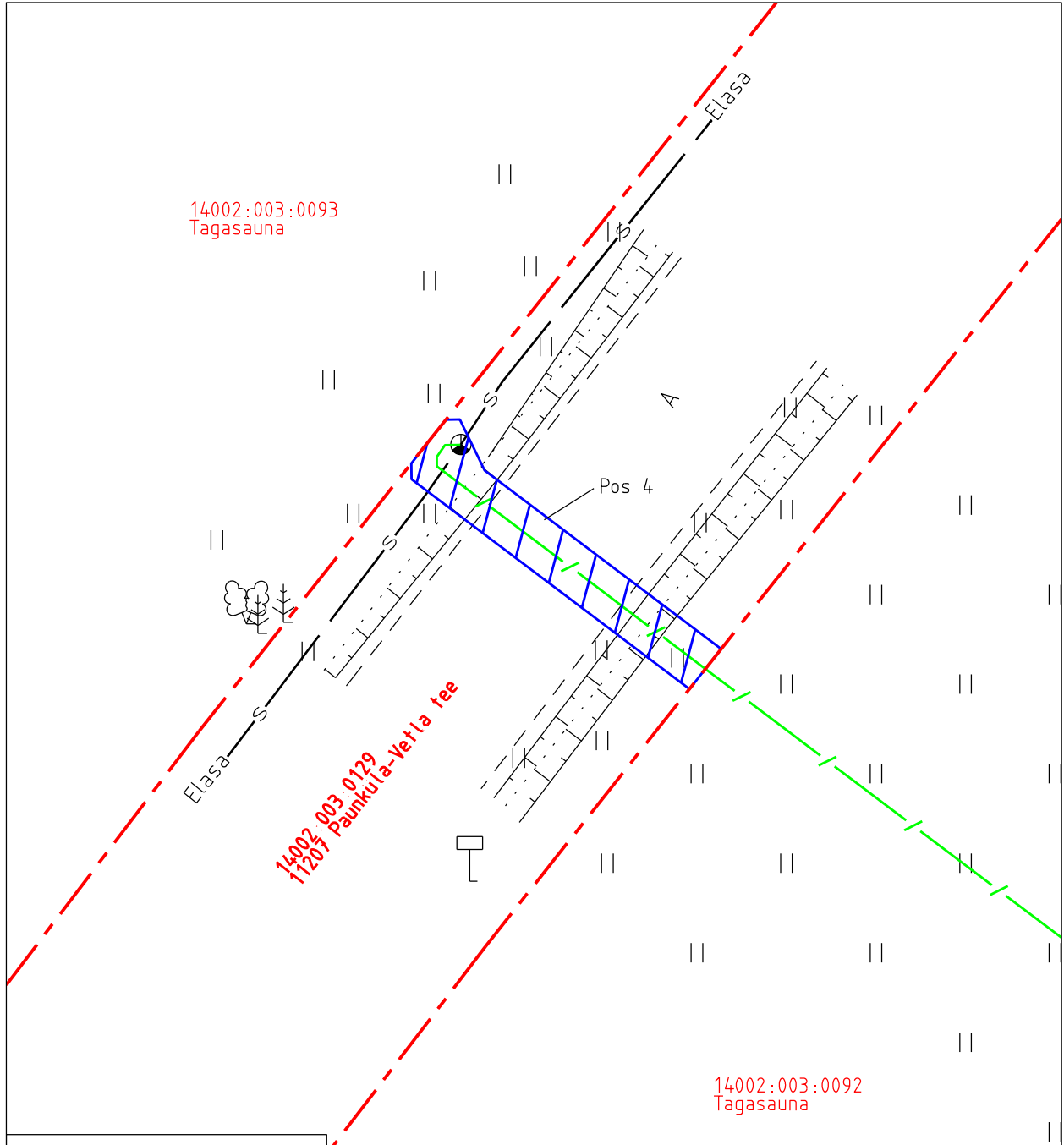
Isikliku kasutusõiguse asendiplaan

Kinnistu nimi: 11207 Paunküla-Vetla tee



Katastritunnus: 14002:003:0129

Asukoht: Voose küla, Anija vald, Harju maakond


Kirjanurk OÜ töö nr 11127P / Enefit AS tellimus nr VT2078



TINGMÄRGID:

- / - proj. side maaliin
-  olol. sidekaev
-  olol. side maaliin

IKO ala pos nr	Registriosa nr, KV kood	Katastriüksuse tunnus, nimi ja sihtotstarve	Asukoht riigitee suhtes	Ala pindala (m ²)
4	10259350, KV11229	14002:003:0129; 11207 Paunküla-Vetla tee transpordimaa	11207 Paunküla-Vetla teel ristumine 13,04 km/l	29

 Isikliku kasutusõiguse pindala kokku ligikaudu 95 m²

 Koormatava katastriüksuse piir

 Katastriüksuste piirid

Plaan 1-3
M 1:250

Koostaja:
OÜ Kirjanurk