





M1:1000

-  Isikliku kasutusõiguse ala
-  Lepingu objektiks oleva kinnistu piir
-  Katastriüksuste piirid
-  Projekteeritud side mikrotorustik maaliinina

Corle OÜ töö nr MKM3_SAAREMAA
Koostaja: Antti Salura

Jrk nr	IKÕ ala Pos nr(plaanil)	Kinnistu registriosa nr	Katastriüksuse tunnus, nimi, sihtotstarve	Asukoht riigitee suhtes	Ala pindala ruutmeetrites
1	1	4112234	34801:008:0577 Mändjala kergtee T3 Transpordimaa	77 Kuressaare-Sääre, km 9,04–9,21	274