



6 466 750
663 900

Siimo
18501:001:0548

Kodumetsa
18501:001:0913

Väikemetsa
29101:001:1602








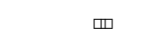


Savisaare tee L2
29101:001:1403

Georgia
18501:001:0912

Kastre metskond 29
18501:001:0103

Savisaare tee L1
18501:001:1451

TINGMÄRGID

-  PLANEERINGUALA PIIR
-  KRUNDI PIIR
-  SÄILIV MAATULUNDUSMAA 100%
-  OLEMASOLEVA HOONE ASUKOHT
-  OLEMASOLEV KRUUSAKATTEGA TEE
-  AVALIKU TEE KAITSEVÖÖND 10m
-  OLEMASOLEV MADALPINGEKAABEL
-  OLEMASOLEV ELEKTRILIITUMISKILP
-  ELEKTRIPAIGALDISE KAITSEVÖÖND
-  HEITVEE IMMUTAMISE KEELUALA
TINGITUD VÄIKEMETSA KINNISTU PUURKAEVUST

MÄRKUSED:

1. Käesoleva joonise alusplaanina on kasutatud Mäger Poegade OÜ töö nr MP-903/22G, 02.08.2022.a.
2. Koordinaadid L-EST 97 süsteemis.
3. Kõrgused EH2000 süsteemis.
4. Katastriüksuste piirid saadud Maa-ametist.
5. Kitsendustena jäävad planeeringuala piiridesse elektripaigaldise kaitsevöönd, heitvee maapinda immutamise keeluala ja avaliku kasutusega Savisaare tee kaitsevöönd.

TÖÖ NIMETUS KODUMETSA KATASTRÜKSUSE DETAILPLANEERING

OBJEKTI ASUKOHT	Kodumetsa, Aardla küla, Kastre vald, Tartu maakond	PLANEERIJAL	A. G. Palm	31.05.2023
		VASTUTAV ARHITEKT:	A. G. Palm	31.05.2023

JOONISE NIMETUS TUGIPLAAN JA KITSENDUSED JOONIS 3

TÖÖ NUMBER DP-05-2022 MÕÕTKAVA 1:500 FORMAAT A3 STAADIUM ESKIIS

