


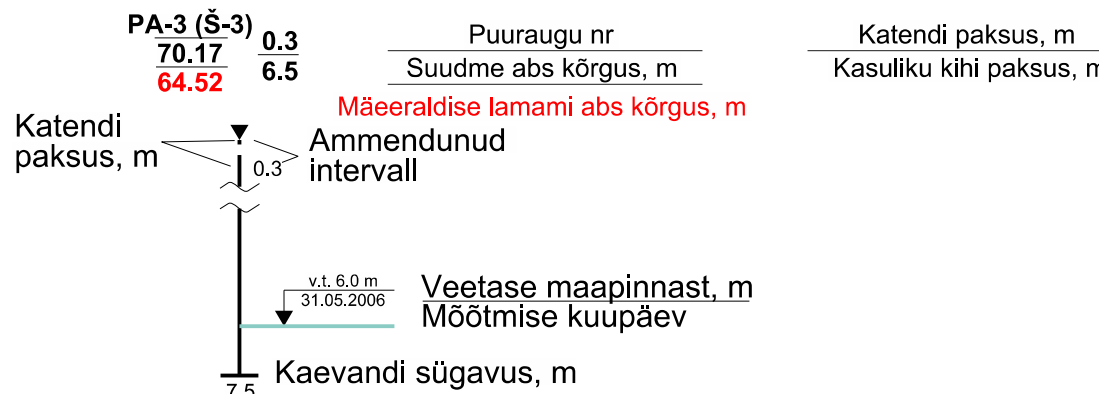
GEOLOOGILINE LÄBILÕIGE I-I'



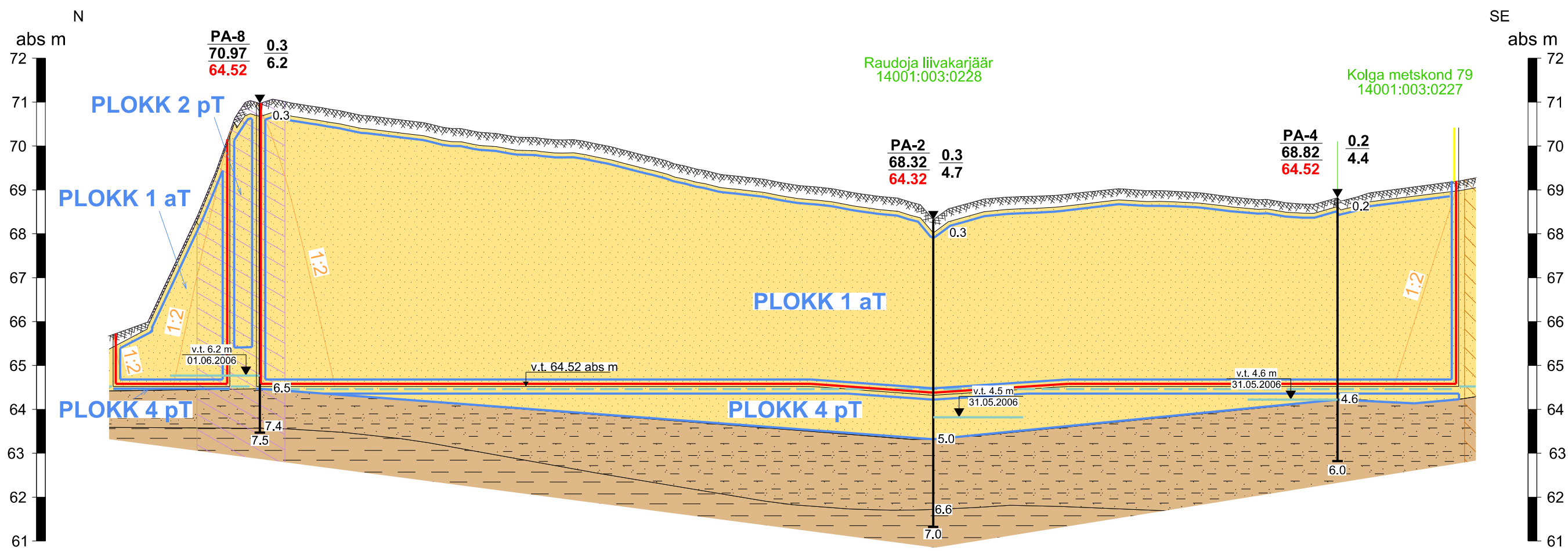
LEPPEMÄRGID:

- Raudoja liivakarjääri (HARM-095) mäeeraldise piir
- Raudoja liivakarjääri (HARM-095) mäeeraldise teenindusmaa piir
- Katastriüksuse piir, nimi ja tunnus
- PLOKK 1 aT** Maavara plokki piir, plokki number ja varu kategooria (aT - aktiivne tarbevaru, pT - passiivne tarbevaru)
- Uuringuaegne keskmine põhjaveetase/eeldatav stabiliseeruv veetase peale kaevandamist
- Kaevandamise nõlva kontuur ja nõlva maksimaalne kalle

2006. a rajatud puurauk (EGF 7784)




GEOLOOGILINE LÄBILÕIGE II-II'



MÄRKUSED:

- Kõrgused EH2000 süsteemis.
- Kasutatud materjalid:
  - Keskkonnalaos HARM-095 graafilised lisad;
  - Seletuskiri Raudoja maardla Raudoja liivakarjääri mäeeraldise varu ümberhindamine ja täiendava varu arvele võtmise kohta (varu seisuga 17.06.2020. a), V. Valling, EGF 9555.
- Maardla varuplokkide, katastriüksuste ja kitsenduste andmed: Maa-amet 01.01.2023. a.
- Keskkonnaandmestik: EELIS (Eesti Looduse Infosüsteem); Keskkonnaagentuur 06.01.2023. a.
- Tulenevalt looduskaitse seadusest puuduvad plaanil andmed II kaitsekategooria liikide kohta.

<div></div> <div><b>MÄEBÜROO NORD</b></div> <div>Mäebüroo Nord OÜ Põnu mnt 232/4 11314 Tallinn +372 613 9810 info@maeburoo.ee www.maeburoo.ee</div>			<div>OBIJEKT ASUKOHT</div> <div>Harju maakond, Anija vald Raudoja maardla</div>		
			<div>OBIJEKT, JOONISE NIMETUS</div> <div>RAUDOJA LIIVAKARJÄÄR GEOLOOGILISED LÄBILÕIKED I-I' ja II-II'</div>		
TÖÖ NUMBER 23PR-571		KULUPÄEV 26.01.2023		GRAAFILINE LISA 2	
KOOSTAS Margus Kukk		(allkirjastatud digitaalselt)			
VORMISTAS Laur Kõiv		(allkirjastatud digitaalselt)			
		TELLIJAL KMG OÜ Belooni tn 28 Lasnamäe linnaosa, Tallinn Harju maakod 13816		MÕÕTKAVA hor 1:1000 vert 1:100	