










Skeem 1. Väljavõte Luunja valla üldplaneeringust. Planeeringuala on tähistatud punase joonega.

**LEPPEMÄRGID**

-  Planeeringuala piir
-  Olemasolev kinnistupiir
-  Planeeritud krundipiir
-  Planeeritud juurdepääs krundile
-  Planeeritud võimalik hoonestus
-  Olemasolev tee/sõidusuunad
-  Olemasolev bussipeatus
-  Olemasolev üksikelamu
-  Olemasolev abihoone

**MÄRKUSED**

1. Aluskaart, katastriüksuse piirid ning hooned pärinevad Maa-ametist. Andmed on alla laetud 22.01.2025.

Töö nimetus:		Pilka külas Allika maaüksuse detailplaneering	
Asukoht:	Luunja vald, Tartumaa	Joonis:	Kontaktvõõndi funktsionaalsed seosed
<b>D.U.K.E.M.</b>	Huvitatud isik:	Töö nr:	DP-24-1021
	Airis Lellep	Möötkava:	1:2000
D.U.K.E.M. OÜ	Planeerija:	Kuupäev:	12.02.2025
reg.nr: 12769438 tel: +372 55 42 986 e-post: laura.andla0803@gmail.com	Laura Andla	Joonise nr:	3