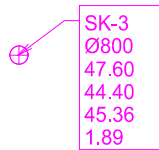


Tingmärgid:





Olemasolevad kommunikatsioonid :

- Kinnistupiid
- Likvideeritav rajatis
- ⊗ - Likvideeritav kaev
- ✗ - Likvideeritav element
- || - Likvideeritava toru ots sulgeda



- proj. sadameveekaevu tähis
- kaevu läbimõõt
- proj. maapind
- väljuva toru põhja kõrgusmärk
- siseneva toru põhja kõrgusmärk
- kaevu sügavus

Projekteeritud kommunikatsioonid :

- | | |
|---|--|
|  SK1 | - proj. sademeveekanalisatsioonitorustik |
|  SK2 | - proj. kinnisel meetodil rajatav sademeveekanalisatsioonitorustik |
|  | - proj. sademeveekanalisatsiooni kaitsehülss |
|  | - proj. sademeveekanalisatsioonikaev |
| e160 i=0.010 L=24.5m | - Projekteeritud sademeveekanalisatsioonitoru läbimõõt, lang ja pikkus |
| 75.63* | - Toru kõrgusmärk täpsustada ehitustööde käigus |
| 33.30 | - olemasolev/projekteeritud maapind |
| 30.50 | - toru põhja kõrgusmärk |

-
- proj. äärekiivi
 - teekaitsevöönd
 - kivikindlustus
 - 1 kihiline asfaltkate
 - asfaltkate (kergliiklustee alas)
 - betoonkivi kate
 - 2,5 kordne pindamine
 - murukate

Muudatuse nr:	Kuupäev:	Projekteeris:	Selgitus:		
<div><div><div>Altren</div><div>Projekt OÜ</div></div><div>MTR nr EEP002873 reg. 21.02.2014 Vana-Hansu, Suure-Rakke küla Elva vald Tartumaa 61113 Tel: +372 53402723</div></div>		Töö nimetus:		Tellija:	
		Tartumaa, Elva vald, Puhja alevik, Kalda tee ja Nooruse tänava sademeveekanalisisatsioonitorustik		Elva Vallavalitsus	
				Ehitusprojekti koostaja:	
				Altren Projekt OÜ	
Objekti aadress või aadressid:		Joonise nimetus:		Mõõtkava:	
Elva vald, Puhja alevik, Kalda tee ja Nooruse tänav					
Tingmärgid					
Vastutav isik:	Allkiri:	Kuupäev/versiooni nr:		Töö nr :	
Vahur Laas	/allkirjastatud digitaalselt/			25054	
Projekteerija:	Allkiri:	Projekti tunnus:		Joonise digiaadress:	25054_PP_VKV-4-6-9_v01.dwg
Vahur Laas	/allkirjastatud digitaalselt/	07.07.2025/v01		Projekti staadium:	Joonise nr :
		25054		PP	VKV-4-01