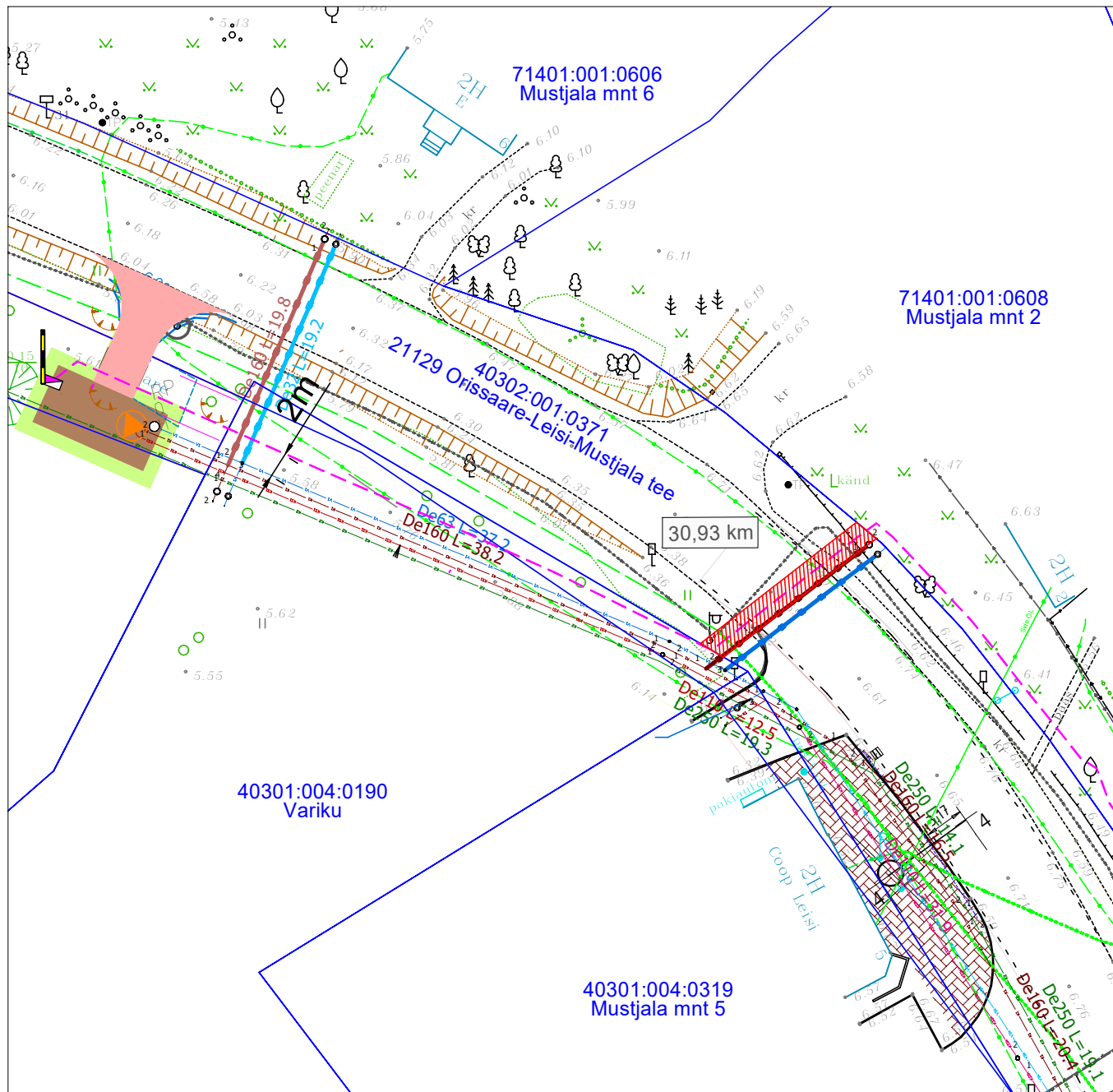






Isikliku kasutusõiguse seadmise plaan

IKÕ ala Pos nr (plaanil)	Kinnistu registriosa number	Katastriüksuse tunnus, nimi ja sihtotstarve;	Ala pindala ruutmeetrites m ²
Pos 1	13950350	40302:001:0371 21129 Orissaare-Leisi-Mustjala tee Transpordimaa	31



Tingmärgid	
	IKÕ seadmise ala
	proj 0,4 kV maakaabelliin
	proj 0,4 kV liitumiskilp
	Kinnistute piir

Mustjala maantee L2 reoveepumpla
Leisi alevik Saaremaa vald, Saare maakond
LC1236, 468639, EPP-902654-1

Projeti nimi/aadress Mustjala maantee L2 reoveepumpla. Leisi alevik Saaremaa vald Saare maakond			Töö nr LC1236
Koostaja Heiki Jakobson	Mõõtkava 1:500	Leht/ formaat A4	Kuupäev 26.03.2024