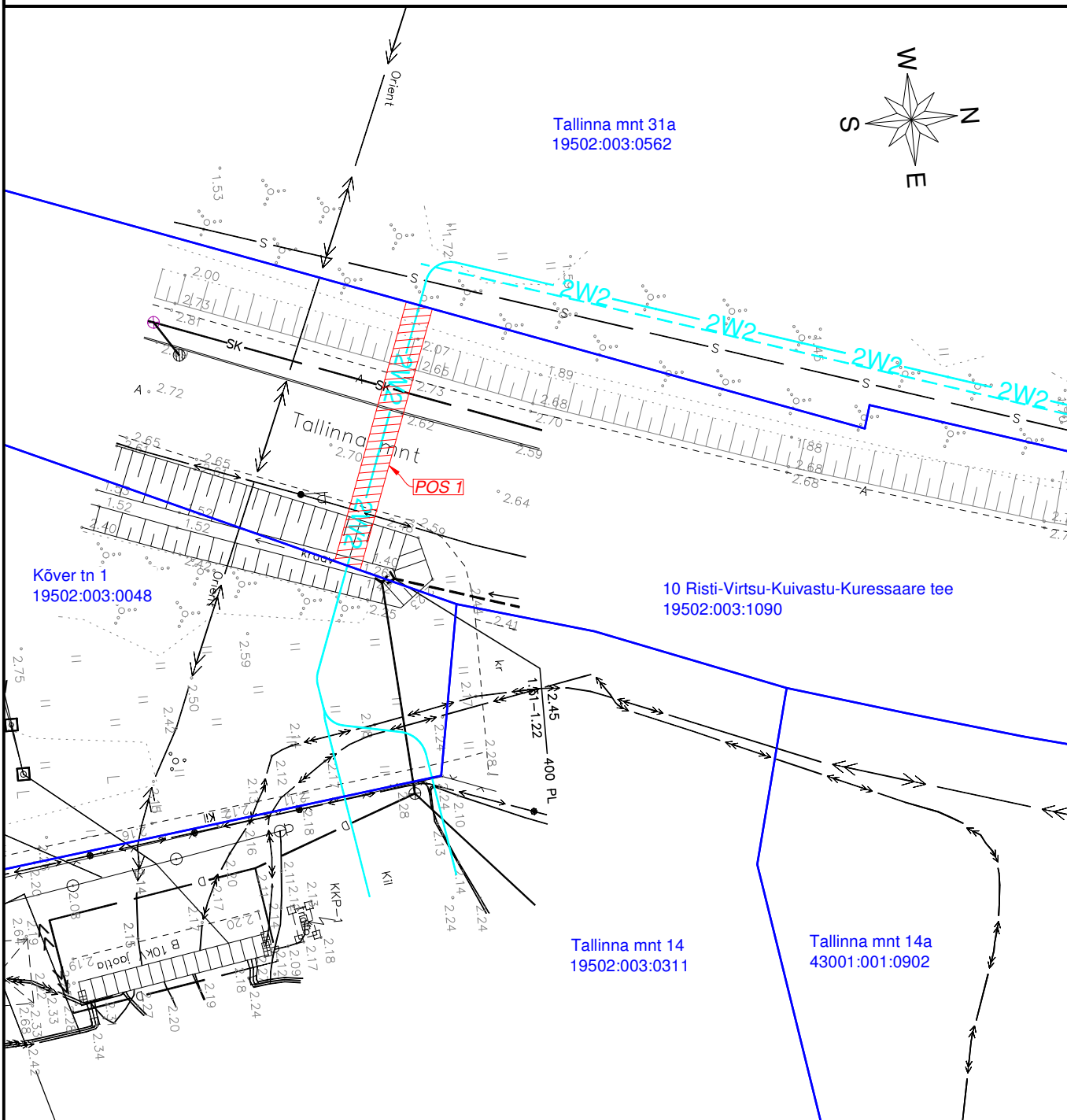




ISIKLIKU KASUTUSÕIGUSE SEADMISE PLAAN

IKÕ ala Pos nr (plaanil)	Kinnistu registriosa nr	Katastriüksuse tunnus, nimi ja sihtotstarve	IKÕ ala pindala, m²
POS 1	14453750	19502:003:1090 10 Risti-Virtsu-Kuivastu-Kuressaare tee transpordimaa	51



-  IKÕ seadmise ala
 Katastriüksuse piir
 Projekteeritud maakaabelliinid (pikkus 23 m)

<i>Projekti nimetus / asukoht</i> Virtsu-Kalakonservi I ja II fiidri uuendamine Virtsu alevik, Lääneranna vald, Pärnumaa			<i>Töö nr</i> JT1405
<i>Koostaja</i> Draftit OÜ	<i>Mõõtkava</i> 1:500	<i>Leht / formaat</i> A4	<i>Kuupäev</i> 27.10.2025