

Rebasepõllu  
65301:001:3108

Idarebase  
65301:001:3111










X = 6577500  
Y = 547000

11115 Kurna-Tuhala tee  
65301:001:3110

11115 Kurna-Tuhala tee T4  
65301:001:2731

Kurna tee  
65301:001:3118

**TINGMÄRGID (Adetex OÜ, töö nr 240203)**

-  Kinnistu piir
-  Projekteeritud sõidutee asfaltkate
-  Projekteeritud haljasala
-  Projekteeritud katte serv
-  Projekteeritud horisontaal
-  Olemasolev horisontaal
-  Projekteeritud nõlv
-  Projekteeritud teepeenar
-  kasutusõiguse ala juurdepääsutee rajamiseks, 875 m<sup>2</sup>

Saare  
30501:001:0063

Rebase  
65301:001:2835

ISIKLIKU KASUTUSÕIGUSE PLAAN	
KINNISTU ANDMED	
Kinnisturegistriosa nr	13060502
Katastriüksuse tunnus	65301:001:3118
Katastriüksuse nimi	Kurna tee
Sihtotstarve	Transpordimaa 100%
Kinnistu asukoht	Kurna küla, Rae vald, Harju maakond
Joonise koostas: Andrei Grigorjev, 06.03.2024	