TINGMÄRGID: teed

‐·‐·‐	Teekaitsevöönd
– – –	Teega külgnev vaba ruum
▨	Maaparandussüsteemi ala, Jämejala I
— - —	Katastriüksuse piir
78408:801:2970	Katastriüksuse tunnus
■	Projekteeritud sõidutee katend, tüüp 1
■	Projekteeritud sõidutee katend, tüüp 2
▩	Projekteeritud klinkerkivisillutis sõiduteel, tüüp 1, h=8cm, punane
▩	Projekteeritud klinkerkivisillutis sõiduteel, tüüp 1, h=8cm, hall
■	Projekteeritud jalg- ja jalgrattatee asfaltkate
▩	Projekteeritud klinkerkivisillutis jalgteel, tüüp 2, h=6cm, hall
▩	Projekteeritud klinkerkivisillutis jalgteel, tüüp 2, h=6cm, punane
■	Projekteeritud tugipeenar, tüüp 1
■	Projekteeritud tugipeenar, tüüp 2
▩	Projekteeritud munakivisillutis
—	Projekteeritud muldeserv
■	Projekteeritud haljasala (murukülv h=5~7cm)
▦	Projekteeritud mururest, h=8cm
▩	Projekteeritud murukivisillutis, "Muru mini", h=8cm
—	Projekteeritud katte serv
—	Projekteeritud madaldatud sõidutee äärekivi 150x290 (h=0cm)
—	Projekteeritud kõnnitee äärekivi 80x200 (h=0cm)
‐·‐·‐	Projekteeritud tee telgjoon
- - -	Olemasolev teekattemärgistus
- - - 920b 951 →	Projekteeritud teekattemärgistus
·····	Projekteeritud murukülviga kindlustatud peenar
⊔⊔⊔	Projekteeritud mulde nõlv
–o–o–	Projekteeritud müratõkkesein
●	Projekteeritud puu

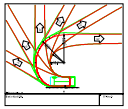

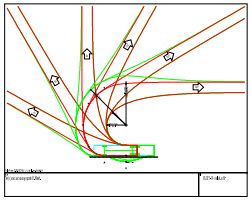

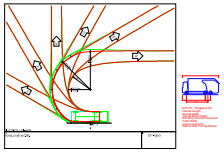

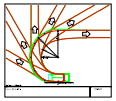

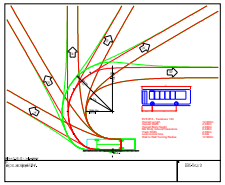

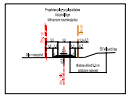

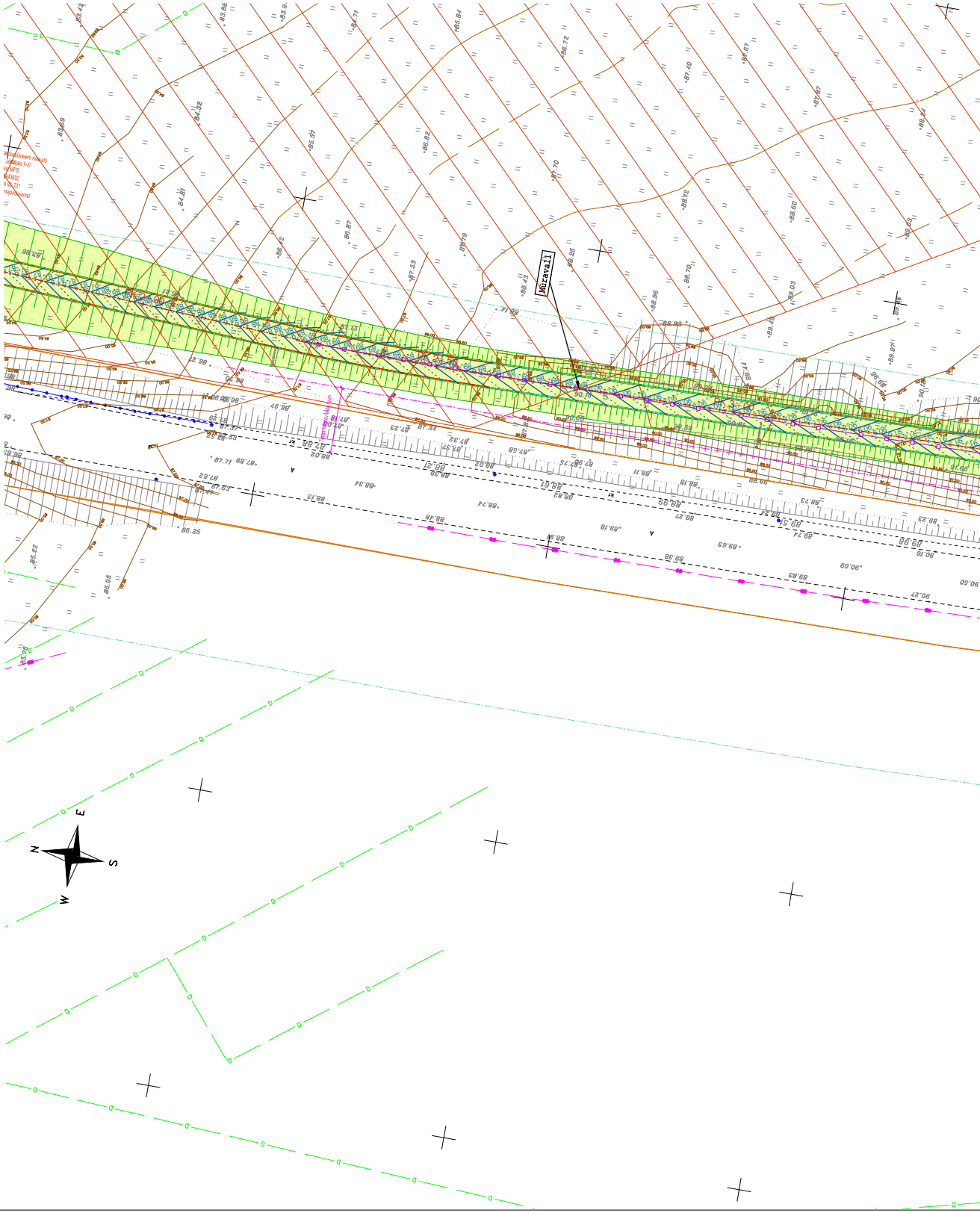
Müravall
N
E
S
W

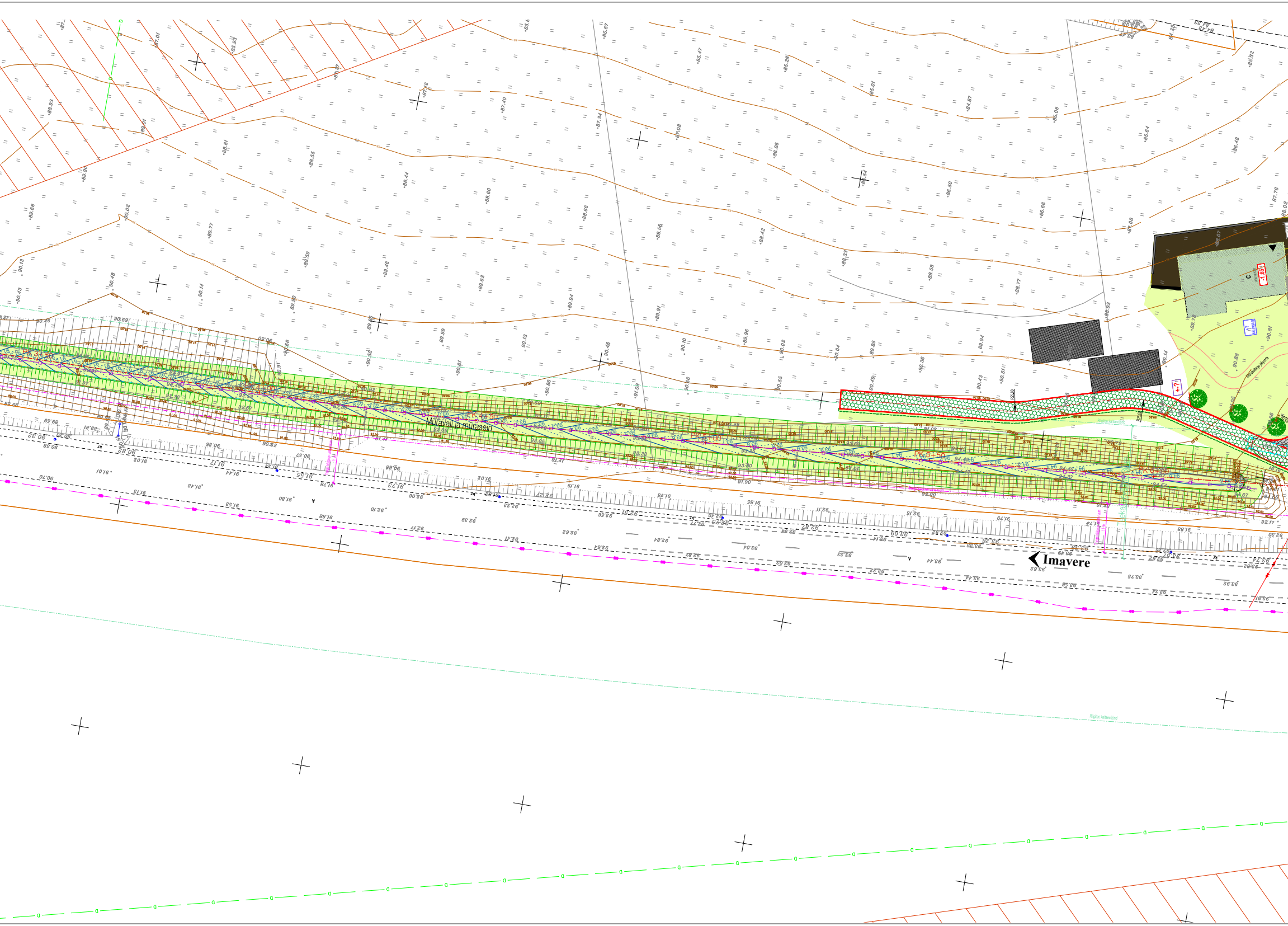
Müravall ja mürasein
PK 4+50
PK 5+50
Imavere

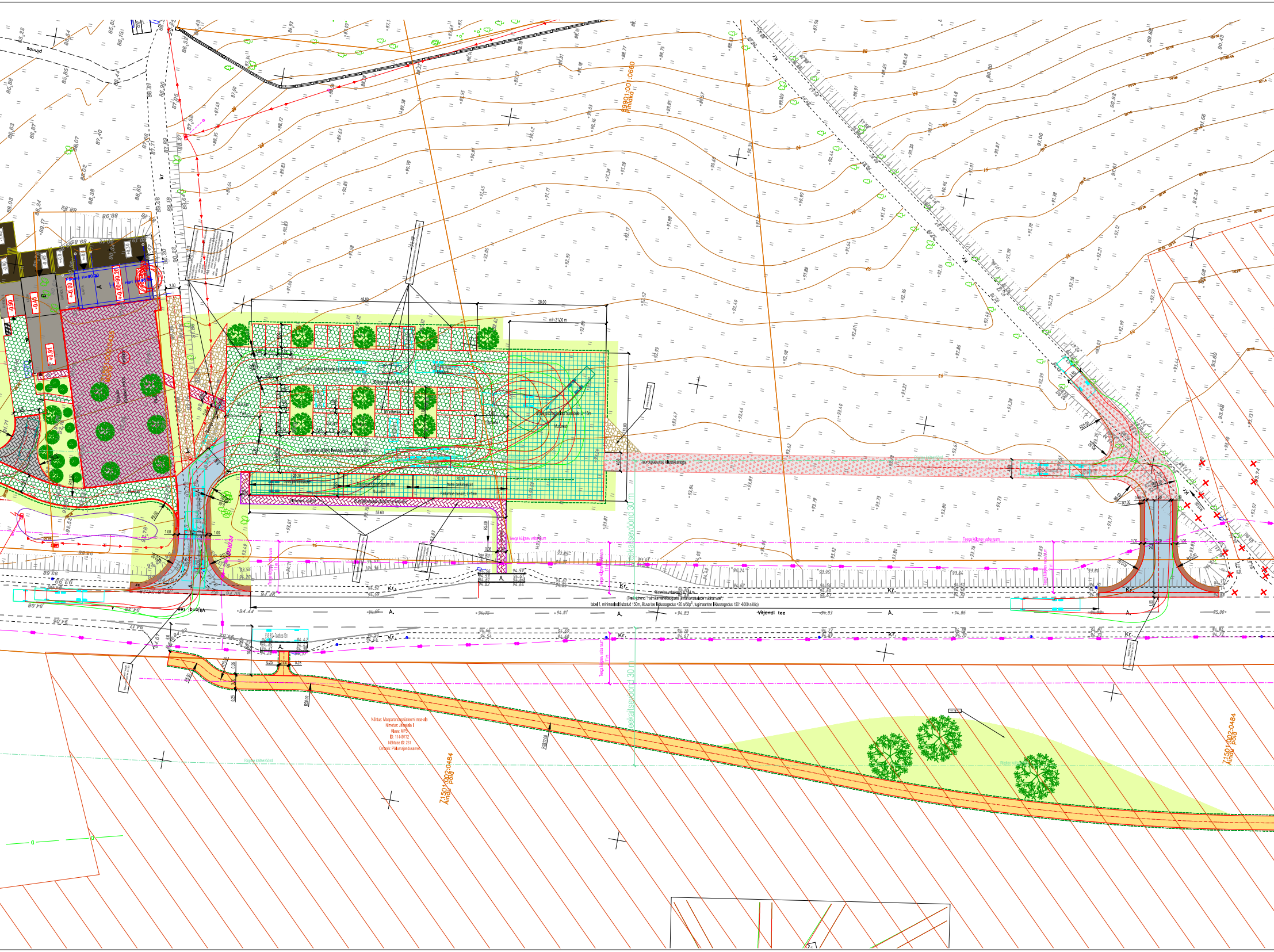

Viljandi tee
Kr.
A.
Teekaitsevöönd 30 m
Teega külgnev vaba ruum
11 m
min 21,00 m
28,00
48,00
55,60
20,30
15,00
Sõiduautode parkla, 54 kohta
Bussi parkimiskoht
Bussi mahutöötlemise ala
Muruvõl
Parkimine bussile, L=15m
Bussi pööramisvõimalus bussidele, L=15m
Juurdepääsutee killustikuga
R2,00
R20,00
Ristmike vahekaugus 134 m
(Teeni juhend "ristmike vahekauguste ja mahavusalade määramine",
tabel 1, minimaalselt lubatud 150m, liituva tee liiklussagedus <20 a/ööp, tugimaantee liiklussagedus 1501-8000 a/ööp)
Nähtus: Maaparandussüsteemi maa-ala
Nimetus: Jälmejala I
Klass: MPS
ID: 11449772
Nähtuse ID: 231
Omanik: Põllumajandusamet
71501:002:0484
Aindu põld
Põldude kaitsevöönd
pinnas

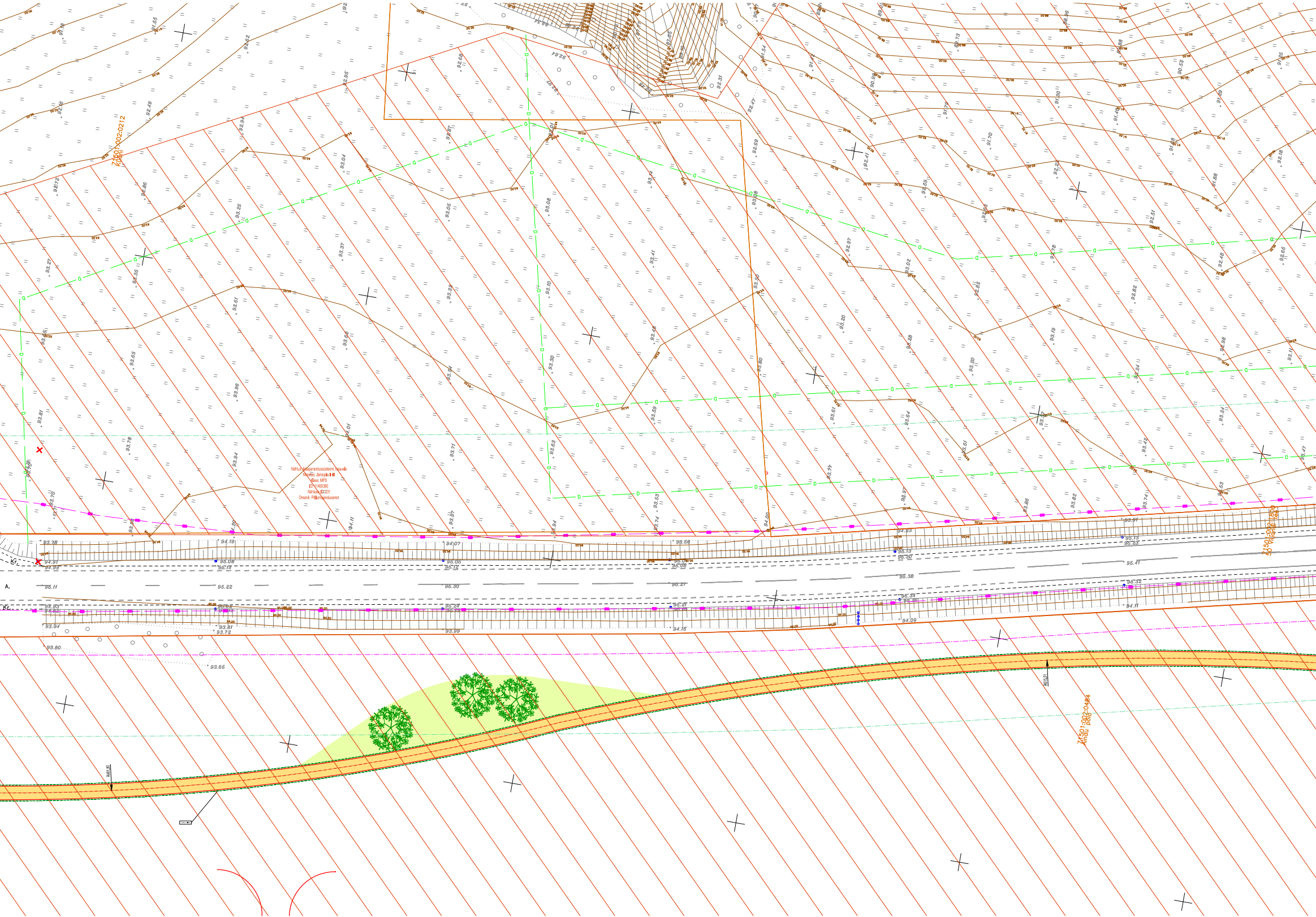

7150101:002:0212
Kuuni
Nähtus: Maaparandussüsteemi maa-ala
Nimetus: Järvejala I-II
Klass: MPS
ID: 11450360
Nähtuse ID: 231
Omanik: Põllumajandusamet
7150101:002:1800
50 Viljandi tee
71501:002:0484
Aindu põld
R615.51
Kr.
A.
93.28
94.19
94.07
93.66
94.23
93.91
94.91
94.99
95.08
95.14
95.05
95.12
95.11
95.22
95.30
95.27
95.38
95.41
95.13
95.23
95.32
94.11
94.09
93.94
93.80
93.81
93.72
93.65
93.99
94.15

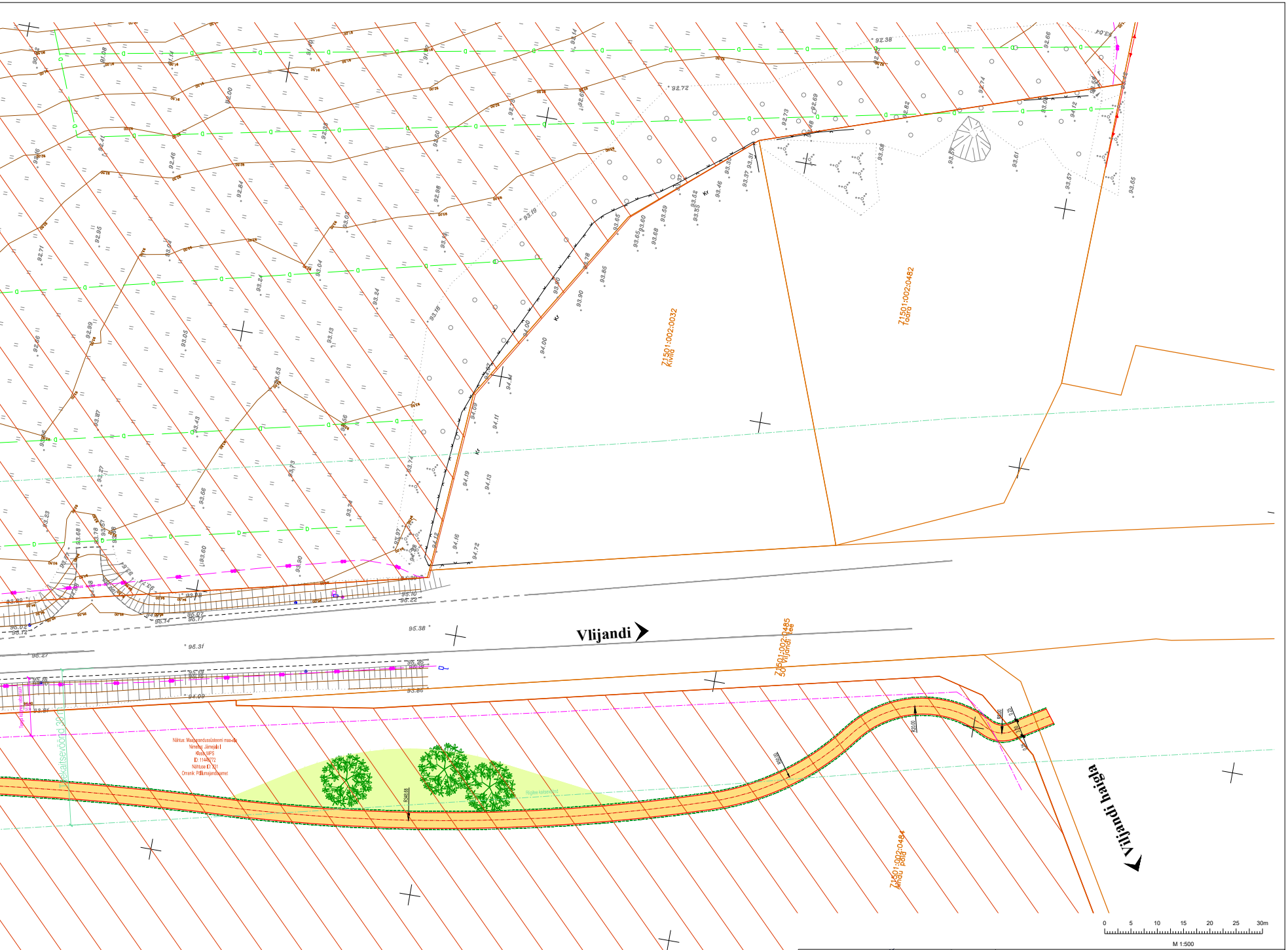
Vlijandi
Viljandi haigla
71501:002:0032
Kivila
71501:002:0482
Taara
71501:002:0485
50 Viljandi tee
71501:002:0484
Aindu põld
0 5 10 15 20 25 30m
M 1:500

Reaalprojekt Reaalprojekt OÜ Vabaduse pst 174b 10917 Tallinn tel +372 608 11 00 www.reaalprojekt.ee reaalprojekt@reaalprojekt.ee	Töö nimetus Aindu aiad teede põhiprojekt
Tellija Oda OÜ	Asukoht Aindu küla, Viljandi vald, Viljandi maakond

Insener:	Heljo Rannakivi		Joonise nimetus Teede eskiis	Mõõtkava M 1:500
Insener:				
Insener:				
Projektijuht:	Ivo Vallas		Töö nr P23119	Staadium PP
Fail / Kuupäev:	P23119_PP_TL-4-02_ver4.dwg / 01.03.2024		Köide; eriosa TL	Joonise nr 01