Isikliku kasutusõiguse ala plaan
19110 Lindi-Liu-Järve tee, kinnistu r.o. 8706650
Marksa küla, Pärnu linn, Pärnu maakond
1:1000 A3



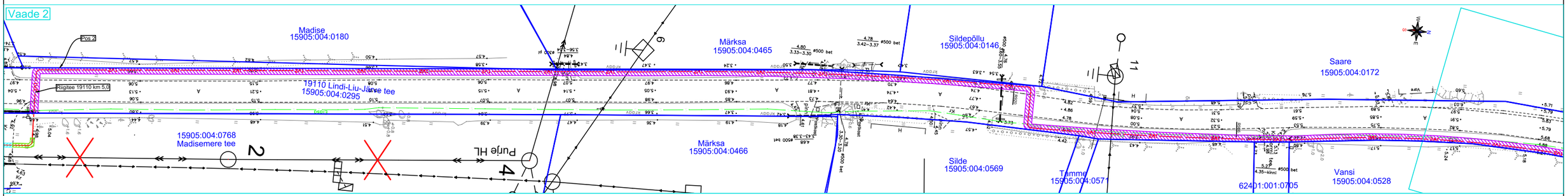

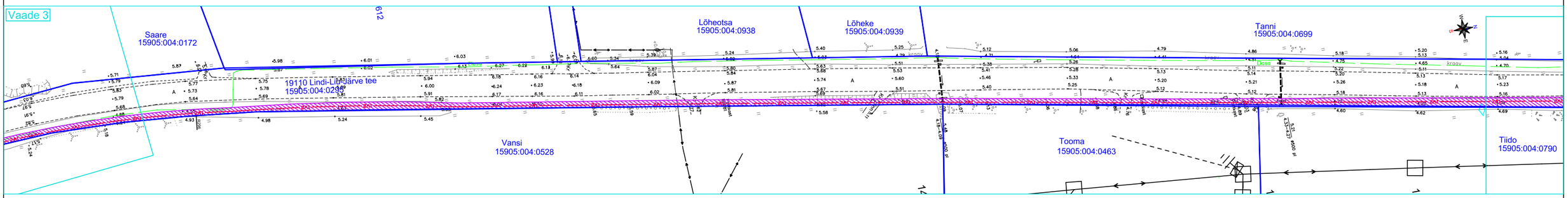

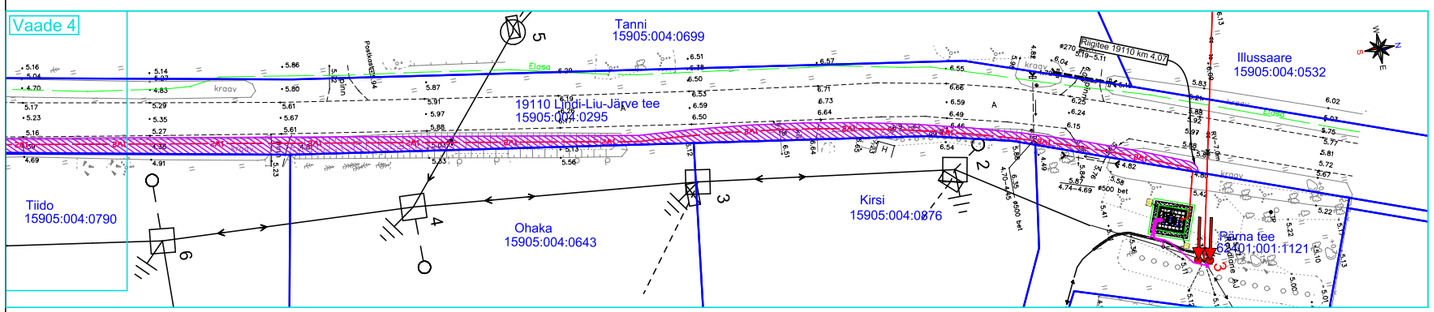

Vaadete paigutus

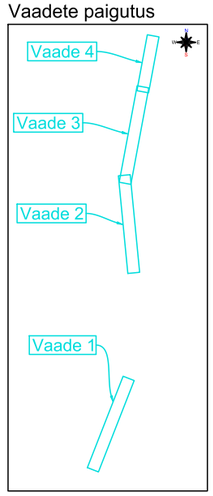

Tingmärke

- Kasutusõiguse ala
- 1W2 — Proj. keskpinge maakaabel
- Proj. keskpinge kaetud juhtmega õhuliin (paljasjuhtme asendamine)
- Katastriüksuse piir

Jrk nr	IKÕala Pos nr (plaanil)	Kinnistu registriosa number	Katastriüksuse tunnus, nimi ja sihtotstarve	Asukoht riigitee (nr ja nimi) suhtes (lõigu algus ja lõpp km)	Ala pindala ruutmeetrites m²
1.	1	8706650	15905:004:0295, 19110 Lindi-Liu-Järve tee, transpordimaa	19110 Lindi-Liu-Järve tee km 5,45-5,83	622
2.	2	8706650	15905:004:0295, 19110 Lindi-Liu-Järve tee, transpordimaa	19110 Lindi-Liu-Järve tee km 4,07-5,0	1909