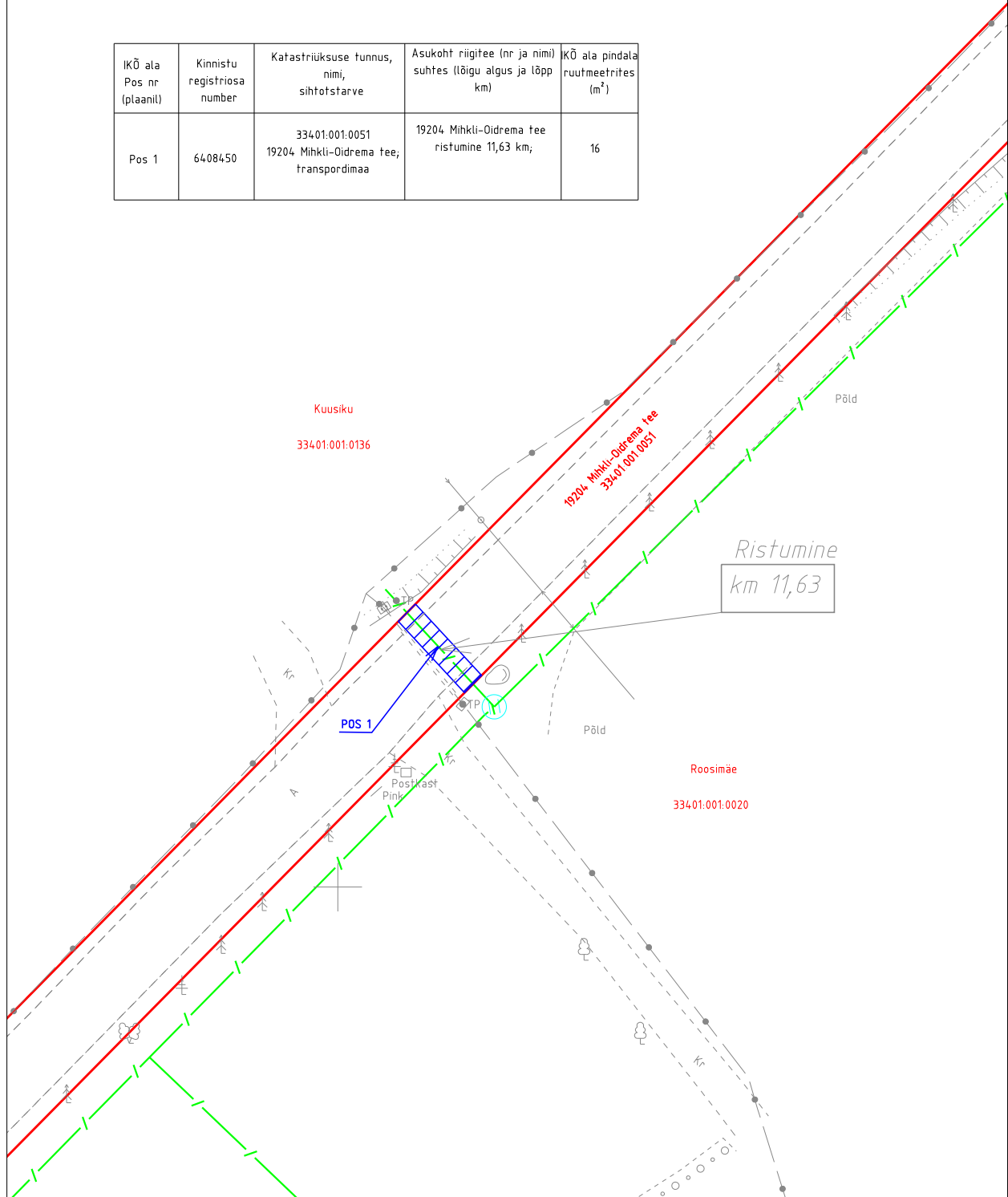


M 1:500
19204 Mihkli-Oidrema tee km 11,63
registriosa 6408450





ISIKLIKU KASUTUSÕIGUSE SEADMISE PLAAN
Pärnu maakond, Lääneranna vald, Oidrema küla
katastriüksus 33401:001:0051

IKÕ ala Pos nr (plaanil)	Kinnistu registriosa number	Katastriüksuse tunnus, nimi, sihtotstarve	Asukoht riigitee (nr ja nimi) suhtes (lõigu algus ja lõpp km)	IKÕ ala pindala ruutmeetrites (m ²)
Pos 1	6408450	33401:001:0051 19204 Mihkli-Oidrema tee; transpordimaa	19204 Mihkli-Oidrema tee ristumine 11,63 km;	16



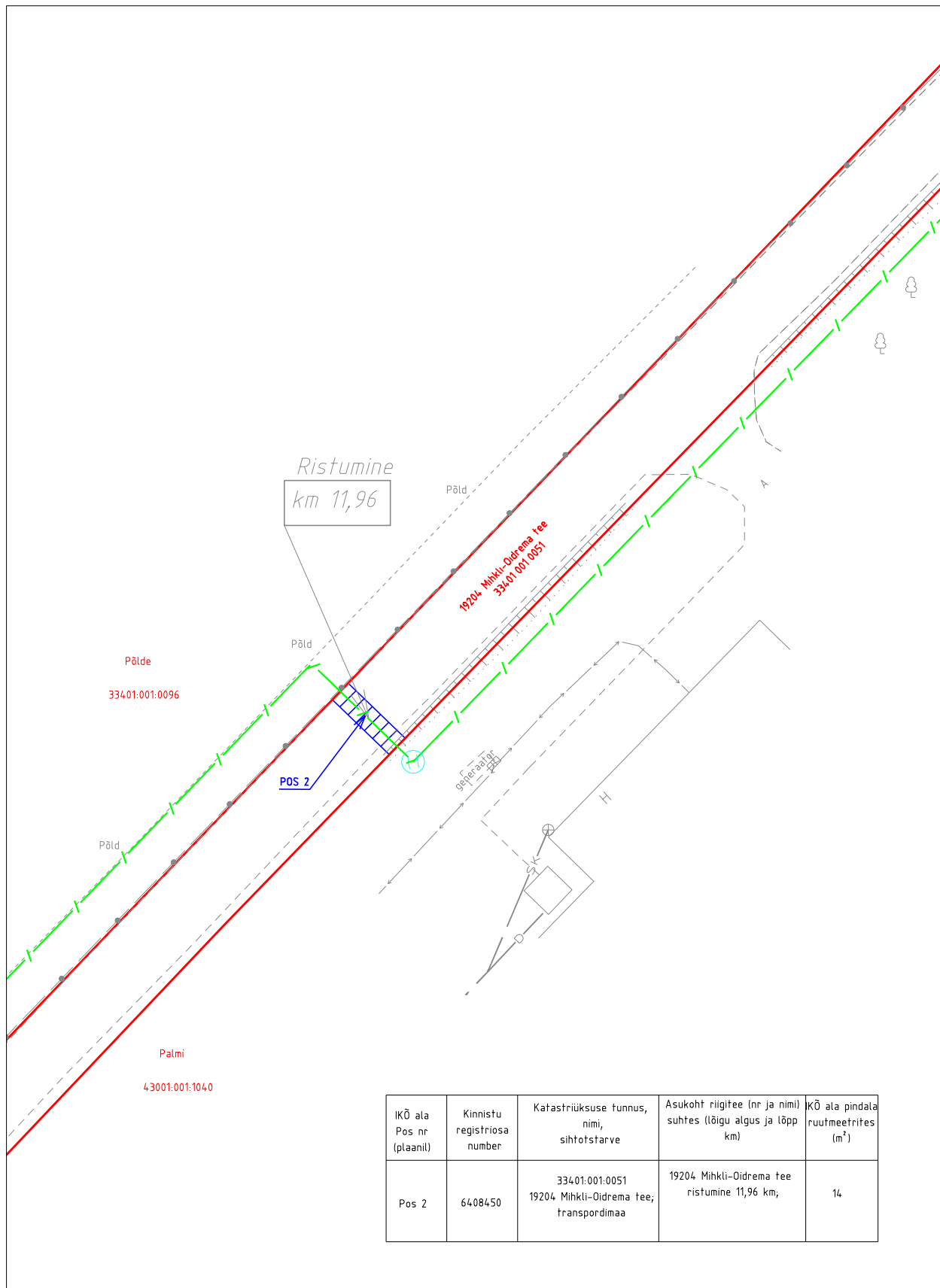
Projekti koostaja: MTR HALDUSE OÜ
Projekt: Pärnumaa, Lääneranna vald,
Oidrema küla, Oidrema optikavõrk
Projekti nr: P22-23

Ala plaani koostaja: Kristel Mälton

-  IKÕ seadmise ala
-  Lepingu objektiks oleva katastriüksuse piir
-  Katastriüksuste piirid
-  Side maakaabellin




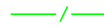
M 1:500
 19204 Mihkli-Oidrema tee km 11,96
 registriosa 6408450

ISIKLIKU KASUTUSÕIGUSE SEADMISE PLAAN
 Pärnu maakond, Lääneranna vald, Oidrema küla
 katastriüksus 33401:001:0051



Projekti koostaja: MTR HALDUSE OÜ
 Projekt: Pärnumaa, Lääneranna vald,
 Oidrema küla, Oidrema optikavõrk
 Projekti nr: P22-23

Ala plaani koostaja: Kristel Mälton

-  IKO seadmise ala
-  Lepingu objektiks oleva katastriüksuse piir
-  Katastriüksuste piirid
-  Side maakaabellin