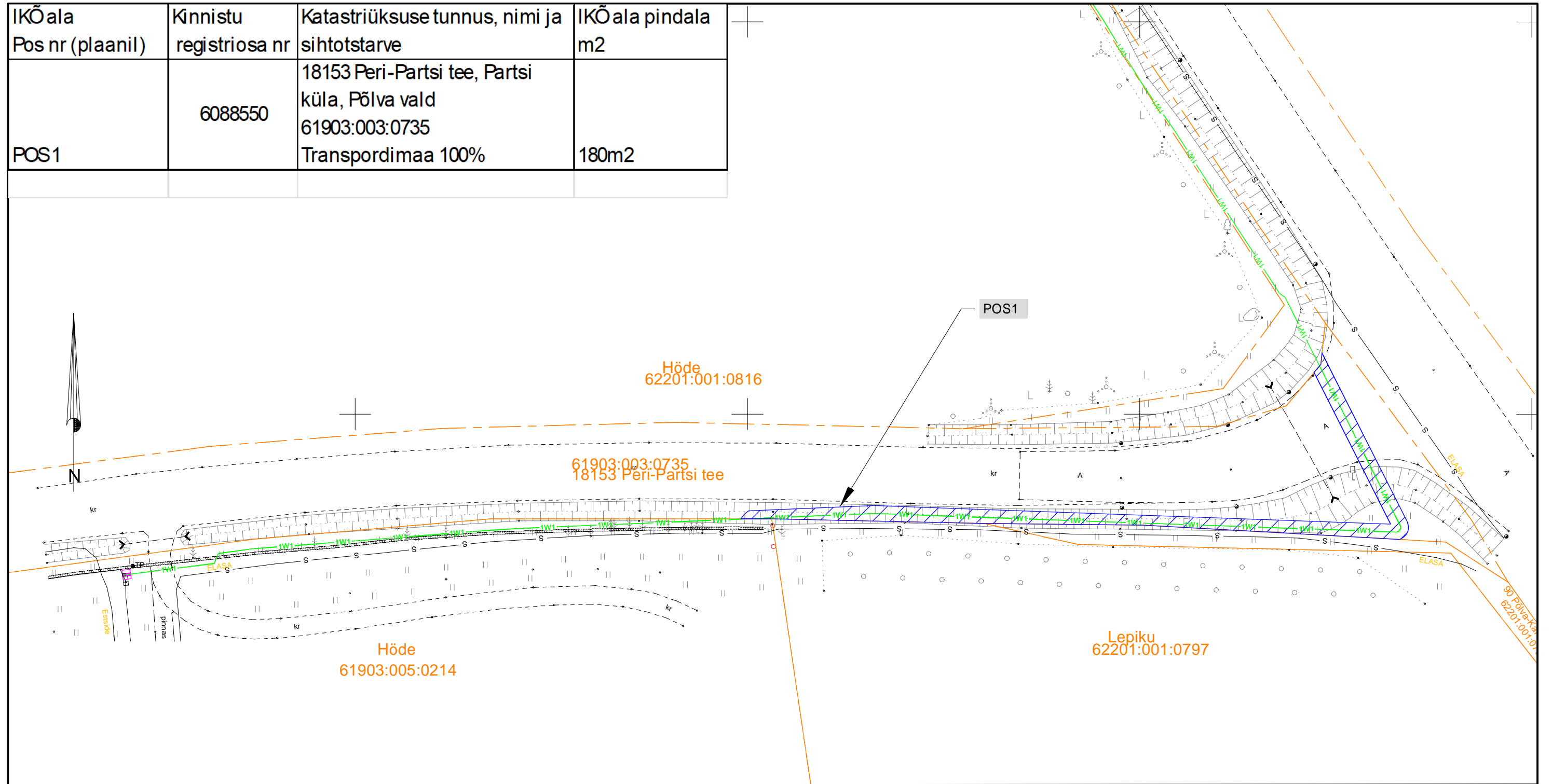


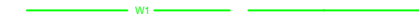



Isikliku kasutusõigusega seadmise plaan

M 1:500

IKÕ ala Pos nr (plaanil)	Kinnistu registriosa nr	Katastriüksuse tunnus, nimi ja sihtotstarve	IKÕ ala pindala m2
POS1	6088550	18153 Peri-Partsi tee, Partsi küla, Põlva vald 61903:003:0735 Transpordimaa 100%	180m2



-  Katastriüksuse piir
-  Koormatav ala
-  Projekteeritav maakaabel
-  Projekteeritav jaotuskilp