



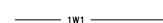
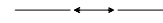

ISIKLIKU KASUTUSÕIGUSE SEADMISE PLAAN

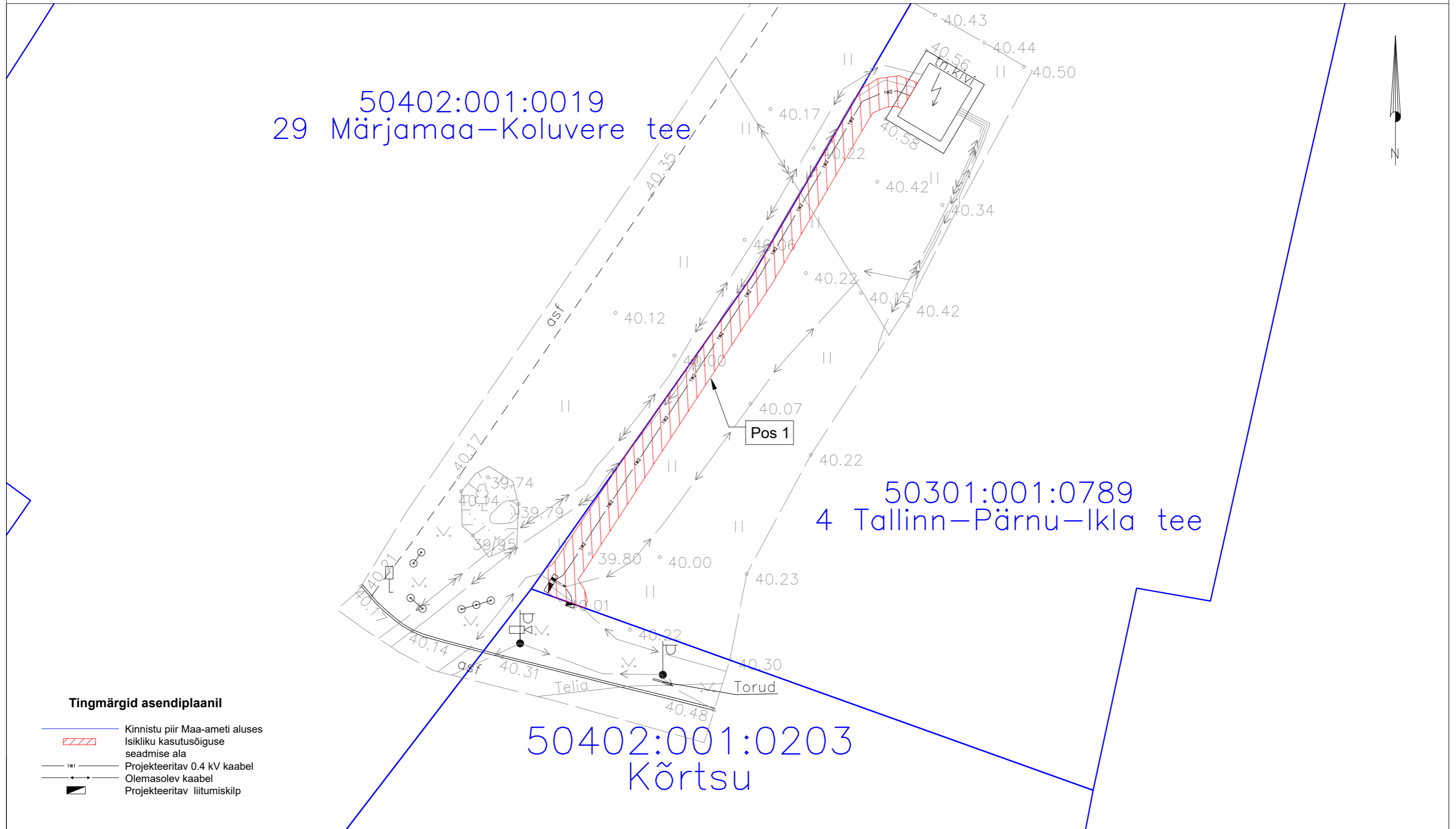
50402:001:0019
29 Märjamaa–Koluvere tee

50301:001:0789
4 Tallinn–Pärnu–Ikla tee

50402:001:0203
Kõrtsu

Tingmärgid asendiplaanil

-  Kinnistu piir Maa-ameti aluses
-  Isikliku kasutusõiguse seadmise ala
-  Projekteeritav 0.4 kV kaabel
-  Olemasolev kaabel
-  Projekteeritav liitumiskilp



Kasutusala pos nr. (plaanil)	Kinnistu registriosa number	Katastriüksse tunnus, nimi ja sihtotstarve	Projekteeritava maakaabli pikkus meetrites	Ala pindala ruutmeetrites m ²	Projekt: LC1708 Kõrtsu Töö nr: RP/24/013
Pos 1	23009650	50301:001:0789 4 Tallinn–Pärnu–Ikla tee Transpordimaa 100%	44 m	73 m ²	Möötkava: 1:250 (A3)
					Plaani koostas: Liis Tammekand Liis.Tammekand@enersense.com +372 56924605