




Projekteeritud tõstetud ristniku asukoht:  
Riigimaantee 11127 km 2,326  
X: 6577611.8; Y: 576244.0

TINGMÄRGID:

-  OLEMASOLEV KINNISTU PIIR
-  PROJEKTEERITUD JALGRATTA- JA JALGTEE
-  ISIKLIKU KASUTUSÕIGUSE SEADMISE ALA (kergliiklustee rajamiseks)

Jrk nr	IKÕ ala Pos nr (plaanil)	Katastrirüksuse tunnus, nimi	Asukoht riigitee suhtes	Ala pindala ruutmeetrites m <sup>2</sup>
1.	Pos 1	14001:002:0239 11127 Kaunissaare-Kehra tee	11127 Kaunissaare-Kehra km 2,32	21 m <sup>2</sup>
2.	Pos 2	14001:002:0239 11127 Kaunissaare-Kehra tee	11127 Kaunissaare-Kehra km 2,32	10 m <sup>2</sup>



**T-KONSULT**

Reg. nr. 12878340  
info@t-konsult.ee

Mäealuse 2/1, Tallinn  
www.t-konsult.ee

TÖÖ NIMETUS

Tõstetud ristniku projekteerimine Kehra staadionile ligipääsuks

JOONISE NIMETUS

Isikliku kasutusõiguse seadmise plaan

OBJEKTI ASUKOHT

Riigimaantee 11127 (km 2,326)

TELLUJA

Anija Vallavalitsus

MÖÖTKAVA

1:500

TÖÖ NR.

P23109

STADIUM

PP

JOONISE NR.

TL-4-02

VERSIOON

v02

KUUPÄEV

19.01.2024