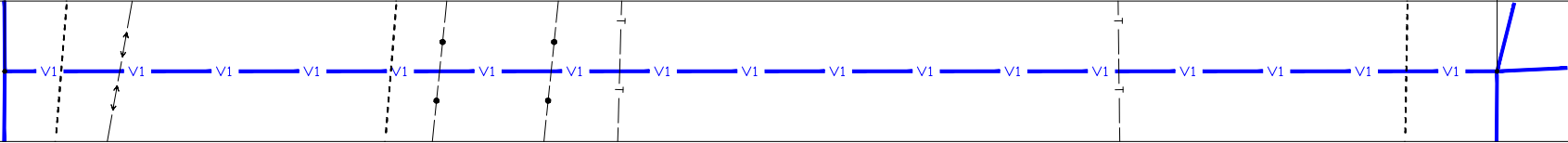
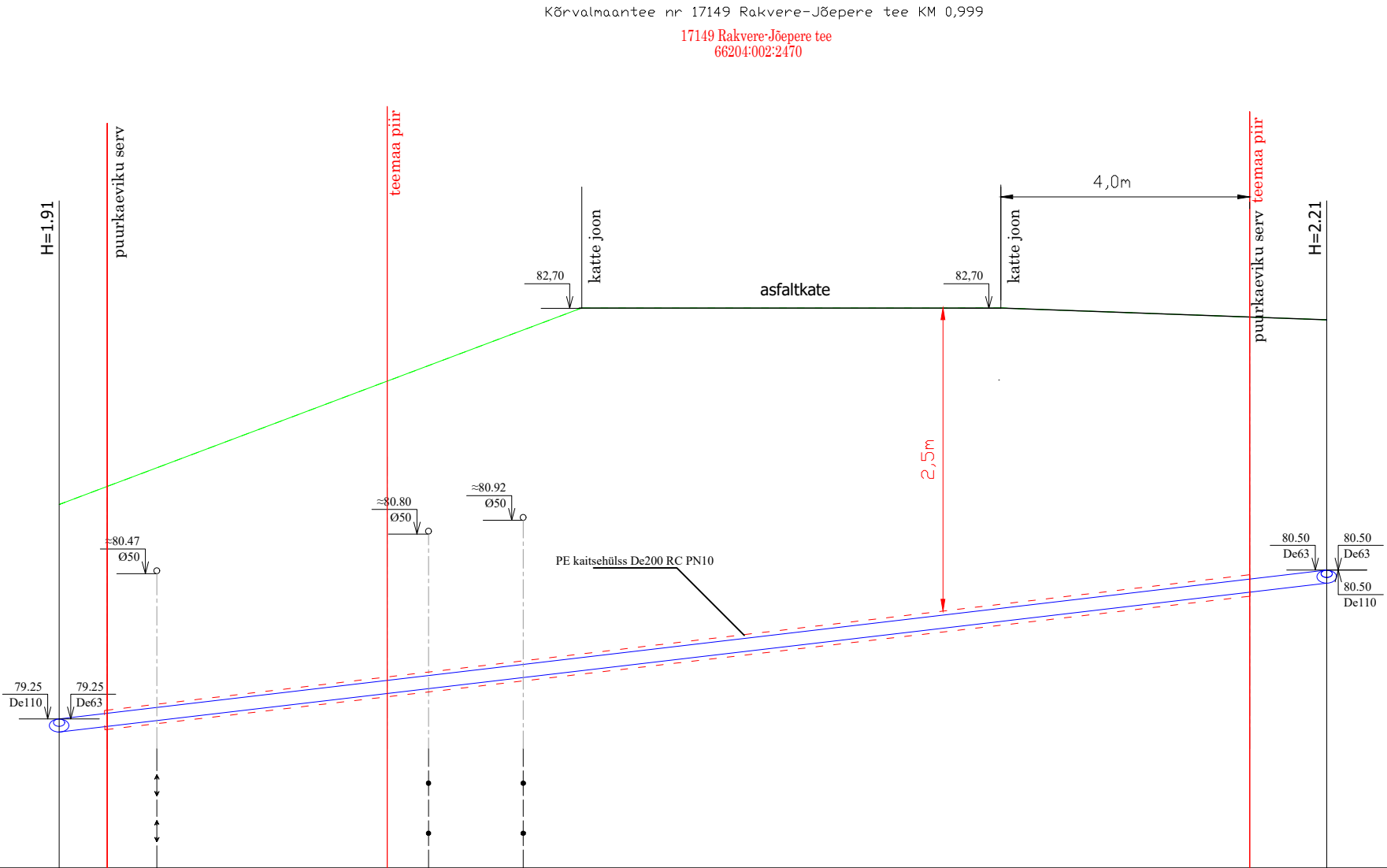
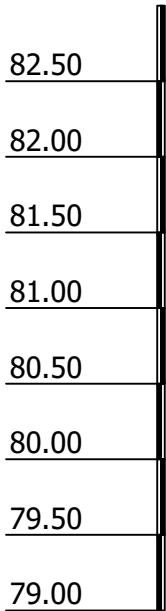


Mhor 1:100  
Mvert 1:50

KAEVU TÄHIS	V-25		V-46
OLEMASOLEVA MAAPINNA KÕRGUS (m ABS)	81.05		82.60
PROJEKTEERITUD MAAPINNA KÕRGUS (m ABS)	81.05		82.60
TORU KÕRGUS ÜLALT (m ABS)	79.25		80.50
TORU RAJAMISSÜGAVUS	1.91		2.21
LANG	0.059		21.3
PIKKUS (m)			
TORU PARAMEETRID	PE De110 - 21.3m		
TORU ALUS			
VAHEKAUGUSED (m)	21.3		
SIRGESTATUD TRASSI PLAAN			



Kõrvalmaantee nr 17149 Rakvere-Jõepere tee KM 0,999  
17149 Rakvere-Jõepere tee  
66204-002-2470

Projekteerija:	ÕÜ PALMPRO, Nõmme 21, Sae lin, 76506 Rajumaa tel: 735 2929; 509 7516; e-mail: info@palmpro.ee MTR reg.nr: EEP000168	Töö nimetus:	Lääne-Virumaa, Rakvere vald Lepna ühisveevärgi ja kanalisatsioonisteede ühendamine Rakvere linna võrguga	Töö number:	373
Alkiri:	TEEDE KAVAND OÜ V/bu 2-22 Tallinn 10415; reg.kood 14433688 MTR reg.nr: EEP003361; EPE001069; TEL001697; EEP002144 5228003; teedekavand@gmail.com	Joonise nimetus:	Veevarustus ja kanalisatsioon	Joonise number:	VK-6-15
Vastutav spetsialist:	Olev Saago	Ehitise aadress:	Torustiku pikiprofil (Ristumine Rakvere-Jõepere teega)		
Projekteerija:	Olev Saago	Projekti staadium:	Tööprojekt	Kuupäev:	24.12.2025
Töö väljaandmise aeg:		Vaimnud lahendusvariandi jrk. nr.	Jrk. nr.	Skaala:	1:500
			1		